



กรมทางหลวง  
DEPARTMENT OF HIGHWAYS

# การประชุมเพื่อชี้แจงผลการจัดทำ แผนพัฒนาทางหลวง

(กลุ่มย่อย ครั้งที่ 2)

## การศึกษาคัดทำแผนพัฒนา ทางเลี่ยงเมือง

เพื่อแก้ไขปัญหาราจรอบริเวณเขตเมืองในภูมิภาค

วันศุกร์ที่ 9 กุมภาพันธ์ 2567 เวลา 09.00-12.00 น.

ณ ห้องประชุมขุนช้าง ชั้น 3  
ศาลากลางจังหวัดสุพรรณบุรี

พื้นที่ : อำเภอสองพี่น้อง อำเภออู่ทอง  
จังหวัดสุพรรณบุรี

ดำเนินการโดย  
กลุ่มบริษัทที่ปรึกษา



บริษัท เอ็ม เอ คอนซัลแตนท์ จำกัด



บริษัท ซิตี้ แพลน โปรเฟสชันนอล จำกัด



บริษัท ธรรมชาติ คอนซัลแตนท์ จำกัด

เอกสารประกอบการประชุม ชุดที่ 3



เอกสารประกอบการประชุมเพื่อชี้แจงผลการจัดทำแผนพัฒนาทางหลวง (กลุ่มย่อย ครั้งที่ 2)  
การศึกษาจัดทำแผนพัฒนาทางเลี่ยงเมืองเพื่อแก้ไขปัญหาจราจรบริเวณเขตเมืองในภูมิภาค

สารบัญ

	หน้า
1. ความเป็นมาของโครงการ	1
2. วัตถุประสงค์	2
2.1 วัตถุประสงค์ของการศึกษา	2
2.2 วัตถุประสงค์ของการประชุม	2
3. พื้นที่ศึกษาของโครงการ	2
3.1 โครงการทางเลี่ยงเมือง อำเภอสองพี่น้อง จังหวัดสุพรรณบุรี	3
3.2 โครงการทางเลี่ยงเมือง อำเภออู่ทอง จังหวัดสุพรรณบุรี	3
4. การศึกษาทางด้านเศรษฐกิจและสังคม	6
5. การศึกษาด้านจราจรและขนส่ง	7
5.1 ผลการคาดการณ์ปริมาณจราจรในอนาคต (พื้นที่อำเภอสองพี่น้อง จังหวัดสุพรรณบุรี)	7
5.2 ผลการคาดการณ์ปริมาณจราจรในอนาคต (พื้นที่อำเภออู่ทอง จังหวัดสุพรรณบุรี)	10
6. การศึกษาด้านวิศวกรรม	12
6.1 งานกำหนดแนวเส้นทางเบื้องต้น	12
6.2 งานออกแบบเบื้องต้น (Conceptual Design)	13
7. การศึกษาด้านสิ่งแวดล้อม	16
7.1 การตรวจสอบข้อจำกัดด้านสิ่งแวดล้อมและพื้นที่อ่อนไหวด้านสิ่งแวดล้อม	16
7.2 การจัดทำรายการตรวจสอบด้านสิ่งแวดล้อม (Environmental Checklist)	25
8. การดำเนินการด้านการมีส่วนร่วมของประชาชน	80
8.1 แผนการดำเนินการด้านการมีส่วนร่วมของประชาชน	80
8.2 ผลการดำเนินงานที่ผ่านมา	82
9. การดำเนินงานในขั้นตอนต่อไป	96
9.1 ด้านวิศวกรรม	96
9.2 ด้านการมีส่วนร่วมของประชาชน	96
10. สถานที่ติดต่อและสอบถามข้อมูลเพิ่มเติม	97



## สารบัญญูปภาพ

	หน้า
3.1-1 แผนที่แสดงแนวเส้นทางเลี่ยงเมือง อ.สองพี่น้อง จ.สุพรรณบุรี	4
3.2-1 แผนที่แสดงแนวเส้นทางเลี่ยงเมือง อ.อุทุมพร จ.สุพรรณบุรี	5
5.1-1 คาดการณ์ปริมาณจราจรบนแนวเส้นทางโครงการ (พื้นที่อำเภอสองพี่น้อง จังหวัดสุพรรณบุรี)	9
5.2-1 คาดการณ์ปริมาณจราจรบนแนวเส้นทางโครงการ (พื้นที่อำเภออุทุมพร จังหวัดสุพรรณบุรี)	12
6.2-1 ตัวอย่างรูปตัดถนนเขตทาง 60 เมตร	13
6.2-2 ตัวอย่างการออกแบบทางแยกและทางแยกต่างระดับ	14
7.1-1 พื้นที่อ่อนไหวด้านสิ่งแวดล้อมในพื้นที่โครงการทางเลี่ยงเมือง อำเภอสองพี่น้อง จังหวัดสุพรรณบุรี	18
7.1-2 พื้นที่อนุรักษ์ตามกฎหมาย ในพื้นที่โครงการทางเลี่ยงเมือง อำเภออุทุมพร จังหวัดสุพรรณบุรี	20
7.1-3 โบราณสถาน แหล่งโบราณคดี ในพื้นที่ศึกษาของโครงการทางเลี่ยงเมือง อำเภออุทุมพร จังหวัดสุพรรณบุรี	22
7.1-4 พื้นที่อ่อนไหวด้านสิ่งแวดล้อมในพื้นที่โครงการทางเลี่ยงเมือง อำเภออุทุมพร จังหวัดสุพรรณบุรี	24
8.2-1 บรรยาการการประชุมปฐมนิเทศโครงการ (สัมมนา ครั้งที่ 1) วันศุกร์ที่ 3 มีนาคม พ.ศ.2566 เวลา 08.30 – 12.00 น. ณ ห้องประชุมกมลทิพย์ ชั้น 2 โรงแรม เดอะ สุโกศล กรุงเทพฯ	84
8.2-2 บรรยาการภาพรวมการประชุมเพื่อชี้แจงผลการรวบรวมข้อมูลโครงการ (กลุ่มย่อย ครั้งที่ 1)	92
8.2-3 บรรยาการการประชุมกลุ่มย่อย ครั้งที่ 1 กลุ่มที่ 28 จังหวัดสุพรรณบุรี	94



## สารบัญตาราง

	หน้า
7.1-1 พื้นที่อ่อนไหวด้านสิ่งแวดล้อม ในพื้นที่ศึกษาของโครงการทางเลี่ยงเมือง อำเภอเมืองสองพี่น้อง จังหวัดสุพรรณบุรี	17
7.1-2 พื้นที่อนุรักษ์ตามกฎหมาย ในพื้นที่ศึกษาของโครงการเลี่ยงเมือง อำเภออุทอง จังหวัดสุพรรณบุรี	19
7.1-3 โบราณสถาน แหล่งโบราณคดี ในพื้นที่ศึกษาของโครงการทางเลี่ยงเมือง อำเภออุทอง จังหวัดสุพรรณบุรี	21
7.1-4 พื้นที่อ่อนไหวด้านสิ่งแวดล้อม ในพื้นที่ศึกษาของโครงการทางเลี่ยงเมือง อำเภออุทอง จังหวัดสุพรรณบุรี	23
7.2-1 รายการตรวจสอบด้านสิ่งแวดล้อม (Environmental Checklist) ของโครงการทางเลี่ยงเมือง อำเภอเมืองสองพี่น้อง จังหวัดสุพรรณบุรี	26
7.2-2 รายการตรวจสอบด้านสิ่งแวดล้อม (Environmental Checklist) ของโครงการทางเลี่ยงเมือง อำเภออุทอง จังหวัดสุพรรณบุรี	49
7.2-3 สรุปมาตรการป้องกัน แก้ไข และลดผลกระทบสิ่งแวดล้อมทั่วไป	73
8.2-1 ประเด็นคำถาม ข้อคิดเห็น ข้อเสนอแนะ และข้อชี้แจงเพื่อนำมาประกอบการศึกษา	85
8.2-2 สถานที่ดำเนินการการประชุมเพื่อชี้แจงผลการรวบรวมข้อมูลโครงการ (กลุ่มย่อย ครั้งที่ 1)	89
8.2-3 ประเด็นคำถาม ข้อคิดเห็น ข้อเสนอแนะ และข้อชี้แจงเพื่อนำมาประกอบการศึกษา การประชุมกลุ่มย่อย ครั้งที่ 1 กลุ่มที่ 28 จังหวัดสุพรรณบุรี	95





## การประชุมเพื่อชี้แจงผลการจัดทำแผนพัฒนาทางหลวง (กลุ่มย่อย ครั้งที่ 2) การศึกษาจัดทำแผนพัฒนาทางเลี่ยงเมืองเพื่อแก้ไขปัญหาจราจรบริเวณเขตเมืองในภูมิภาค

### 1. ความเป็นมาของโครงการ

ปัจจุบันการขยายตัวของพื้นที่ชุมชนและเขตเมืองได้เกิดขึ้นอย่างต่อเนื่องในทุกภูมิภาคของประเทศ เนื่องจากมีประชากรอาศัยอยู่อย่างหนาแน่น ทำให้พื้นที่เหล่านี้มีการเจริญเติบโตทางด้านเศรษฐกิจ การลงทุน ในภาคธุรกิจและอุตสาหกรรม การค้าและการขนส่งสินค้า การเพิ่มขึ้นของแหล่งที่พัก ที่อยู่อาศัย ห้างสรรพสินค้า และแหล่งท่องเที่ยว โดยปัจจัยเหล่านี้ส่งผลให้โครงข่ายทางหลวงในปัจจุบันที่มีระยะทางกว่า 53,000 กิโลเมตร ทั่วประเทศ ต้องรองรับปริมาณจราจรที่เพิ่มสูงขึ้น ซึ่งบางเส้นทางที่ตัดผ่านพื้นที่ชุมชนและเขตเมือง มีการพัฒนา ทางหลวงจนเต็มความกว้างของเขตทางแล้ว ทำให้ไม่สามารถก่อสร้างเพิ่มช่องจราจรเพื่อรองรับความต้องการ ในการเดินทางที่มากขึ้นได้อีก ไม่เหมาะสมกับสภาพที่เกิดขึ้นในปัจจุบัน ปัญหาเหล่านี้ยังส่งผลให้ผู้ขับขี่ ที่จำเป็นต้องสัญจรผ่านพื้นที่ชุมชนและเขตเมือง ประสบกับปัญหาการจราจรติดขัด เกิดความล่าช้าในการเดินทาง ไม่ได้รับความสะดวกสบาย สิ้นเปลืองเชื้อเพลิงในการเดินทาง ก่อให้เกิดมลพิษทางอากาศและเสียง รวมถึงบางครั้ง มีปัญหาอุบัติเหตุ ทำให้ผู้ใช้ทางในชุมชนไม่ได้รับความปลอดภัย

จากปัจจัยดังกล่าว กรมทางหลวงจึงจำเป็นต้องมีการศึกษาพิจารณาวางแผนพัฒนาก่อสร้างโครงข่าย ทางเลี่ยงเมืองในพื้นที่ชุมชนและเขตเมืองหลัก ๆ ของประเทศ ที่มีอัตราการเติบโตของปริมาณการจราจรสูง เพื่อแยกปริมาณการจราจรที่ไม่จำเป็นต้องเดินทางผ่านพื้นที่เมืองออกมา ซึ่งถนนทางเลี่ยงเมืองเมื่อก่อสร้าง แล้วเสร็จจะช่วยลดปัญหาการจราจรติดขัด รวมถึงช่วยพัฒนาพื้นที่ มีการกระจายความเจริญลงสู่ท้องถิ่น และ จะส่งผลให้เกิดความสะดวก รวดเร็ว เพิ่มความปลอดภัยในการเดินทาง และยกระดับคุณภาพชีวิตของประชาชน รองรับการพัฒนาของชุมชนเมือง และเป็นการเสริมประสิทธิภาพของโครงข่ายทางหลวงให้สมบูรณ์

ดังนั้น กรมทางหลวงจึงว่าจ้างกลุ่มบริษัทที่ปรึกษา ประกอบด้วย บริษัท เอ็ม เอ เอ คอนซัลแตนท์ จำกัด ร่วมกับบริษัท ซีดี แพลน โปรเฟสชันนอล จำกัด และบริษัท ธรรมชาติ คอนซัลแตนท์ จำกัด ให้ดำเนินการศึกษา จัดทำแผนพัฒนาทางเลี่ยงเมืองเพื่อแก้ไขปัญหาจราจรบริเวณเขตเมืองในภูมิภาค เพื่อจัดทำแผนพัฒนาทางเลี่ยงเมือง (Action Plan) ในระยะ 10 ปีข้างหน้า เพื่อแก้ไขปัญหาจราจรบริเวณเขตเมือง โดยแบ่งการศึกษาเป็น 2 ส่วน คือ ส่วนที่ 1 ศึกษาความเหมาะสมเบื้องต้นทางด้านเศรษฐกิจ วิศวกรรม และตรวจสอบผลกระทบ สิ่งแวดล้อมของโครงการก่อสร้างทางเลี่ยงเมืองในอนาคต โดยพิจารณาปัญหาจราจร แนวโน้มการพัฒนา ทางด้านเศรษฐกิจและสังคม แนวโน้มการพัฒนาเมืองบูรณาการร่วมกับการวางผังเมือง หน่วยงานในท้องถิ่นและ ชุมชน ส่วนที่ 2 วิเคราะห์ความคุ้มค่า และจัดลำดับความสำคัญของโครงการเพื่อทำแผนพัฒนาทางเลี่ยงเมือง ทั้งในระยะสั้น ระยะกลาง ระยะยาว เพื่อให้การพัฒนาโครงข่ายเกิดประสิทธิภาพสูงสุด ซึ่งโครงข่ายทางเลี่ยง เมืองจะช่วยแก้ปัญหาจราจรติดขัด ลดอุบัติเหตุ กระจายความเจริญ สู่ท้องถิ่น และยกระดับคุณภาพชีวิต ประชาชนอย่างยั่งยืนต่อไป



## 2. วัตถุประสงค์

### 2.1 วัตถุประสงค์ของการศึกษา

- เพื่อให้ทราบถึงหลักเกณฑ์ในการคัดเลือกพื้นที่โครงการที่เหมาะสม และมีศักยภาพในการพัฒนาเป็นโครงข่ายทางเลี่ยงเมือง
- เพื่อให้ทราบถึงความเหมาะสมเบื้องต้นทางด้านเศรษฐกิจ วิศวกรรม และผลกระทบต่อสิ่งแวดล้อมของโครงการพัฒนาทางเลี่ยงเมือง
- เพื่อให้ทราบถึงแนวทางการจัดทำแผนพัฒนาโครงข่ายทางเลี่ยงเมืองเพื่อแก้ไขปัญหาจราจรระยะสั้น ระยะกลาง และระยะยาว

### 2.2 วัตถุประสงค์ของการประชุม

- เพื่อนำเสนอผลการกำหนดแนวเส้นทางโครงการที่เหมาะสมเบื้องต้น ผลการศึกษาด้านเศรษฐกิจและสังคม ผลการศึกษาด้านการจราจรและขนส่ง ผลการศึกษาด้านสิ่งแวดล้อม และผลการดำเนินงานด้านการมีส่วนร่วมของประชาชนที่ผ่านมา
- เพื่อรับฟังความคิดเห็นและข้อเสนอแนะ จากกลุ่มเป้าหมายที่มีต่อโครงการมาใช้ประกอบการปรับปรุงโครงการ เพื่อให้มีความเหมาะสมสอดคล้องกับความต้องการของประชาชนในพื้นที่

## 3. พื้นที่ศึกษาโครงการ

การศึกษาจัดทำแผนพัฒนาทางเลี่ยงเมืองเมือง เพื่อแก้ไขปัญหาจราจรบริเวณเขตเมืองในภูมิภาค ดำเนินการศึกษาค้นคว้าครอบคลุมพื้นที่ 77 จังหวัดของประเทศไทย รวมถึงพื้นที่ใกล้เคียงที่เกี่ยวข้องกับการพัฒนาโครงข่ายทางเลี่ยงเมือง และพื้นที่อิทธิพลของโครงการในกระบวนการคัดกรองพื้นที่ให้เป็นกลุ่มบัญชีรวม (Long List) และกลุ่มพื้นที่ที่เหมาะสม (Short List) ของการศึกษาจัดทำแผนพัฒนาทางเลี่ยงเมืองเพื่อแก้ไขปัญหาจราจรบริเวณเขตเมืองในภูมิภาค โดยแบ่งกลุ่มพื้นที่และโครงการออกเป็น 3 กลุ่ม คือ

- กลุ่ม 1 พื้นที่ที่มีศักยภาพและความจำเป็น พิจารณาจากพื้นที่ที่มีความจำเป็นและมีศักยภาพที่จะพัฒนาเป็นทางเลี่ยงเมืองได้ จากพื้นที่ระดับอำเภอทั่วประเทศ จำนวน 878 อำเภอ เพื่อนำมาคัดกรองตามกระบวนการ โดยปัจจัยที่ใช้ในการคัดกรองพื้นที่ที่มีศักยภาพ ได้แก่ 1) ด้านสังคมและเศรษฐกิจ 2) ด้านความสำคัญและลักษณะทางกายภาพของโครงข่าย 3) ด้านการขนส่งและจราจร
- กลุ่ม 2 พื้นที่ตามแผนพัฒนาทางหลวง จะเป็นโครงการตามแผนพัฒนาทางเลี่ยงเมืองที่กำหนดไว้แล้วตามแผนพัฒนาทางหลวงของกรมทางหลวง
- กลุ่ม 3 โครงการที่อยู่ระหว่างเตรียมความพร้อมก่อนดำเนินการก่อสร้าง จะเป็นโครงการที่สำรวจและออกแบบแล้วเสร็จหรืออยู่ระหว่างการศึกษาค้นคว้าโครงการ โครงการดังกล่าวเป็นโครงการที่มีความพร้อมที่จะดำเนินการ ซึ่งสามารถนำมาบรรจุเข้าในแผนพัฒนาทางเลี่ยงเมืองฯ ในกระบวนการของพื้นที่ที่เหมาะสม (Short List) ได้ทันที

โครงการที่อยู่ในกลุ่มบัญชีรวม (Long List) ทั้งหมด จะนำมาพิจารณาตามกระบวนการคัดกรองโดยการให้คะแนนตามน้ำหนักปัจจัยที่กำหนด คือ 1) ปัจจัยด้านความสอดคล้องกับยุทธศาสตร์ นโยบาย และแผน 2) ปัจจัยด้านกายภาพและการเชื่อมโยง 3) ปัจจัยด้านการขนส่งและจราจร เมื่อผ่านกระบวนการให้คะแนน



ตามน้ำหนักปัจจัยแล้ว จะได้โครงการที่ผ่านหลักเกณฑ์การคัดเลือกโครงการที่มีความเหมาะสมที่สุด จำนวน 50 โครงการ เพื่อบรรจุไว้ในกระบวนการของพื้นที่ที่เหมาะสม (Short List) ตามเงื่อนไขที่กำหนด เพื่อเข้าสู่กระบวนการการวิเคราะห์ความเหมาะสมของโครงการเบื้องต้น และการจัดลำดับความสำคัญของโครงการ เพื่อนำไปใช้ในการจัดทำแผนปฏิบัติการ (Action Plan) และแผนพัฒนาทางเลี่ยงเมืองระยะสั้น กลาง และยาวต่อไป ส่วนโครงการที่ไม่ได้ถูกคัดเลือกจะถูกนำไปใส่ไว้ในกลุ่มบัญชีรวม (Long List) โครงการเช่นเดิม

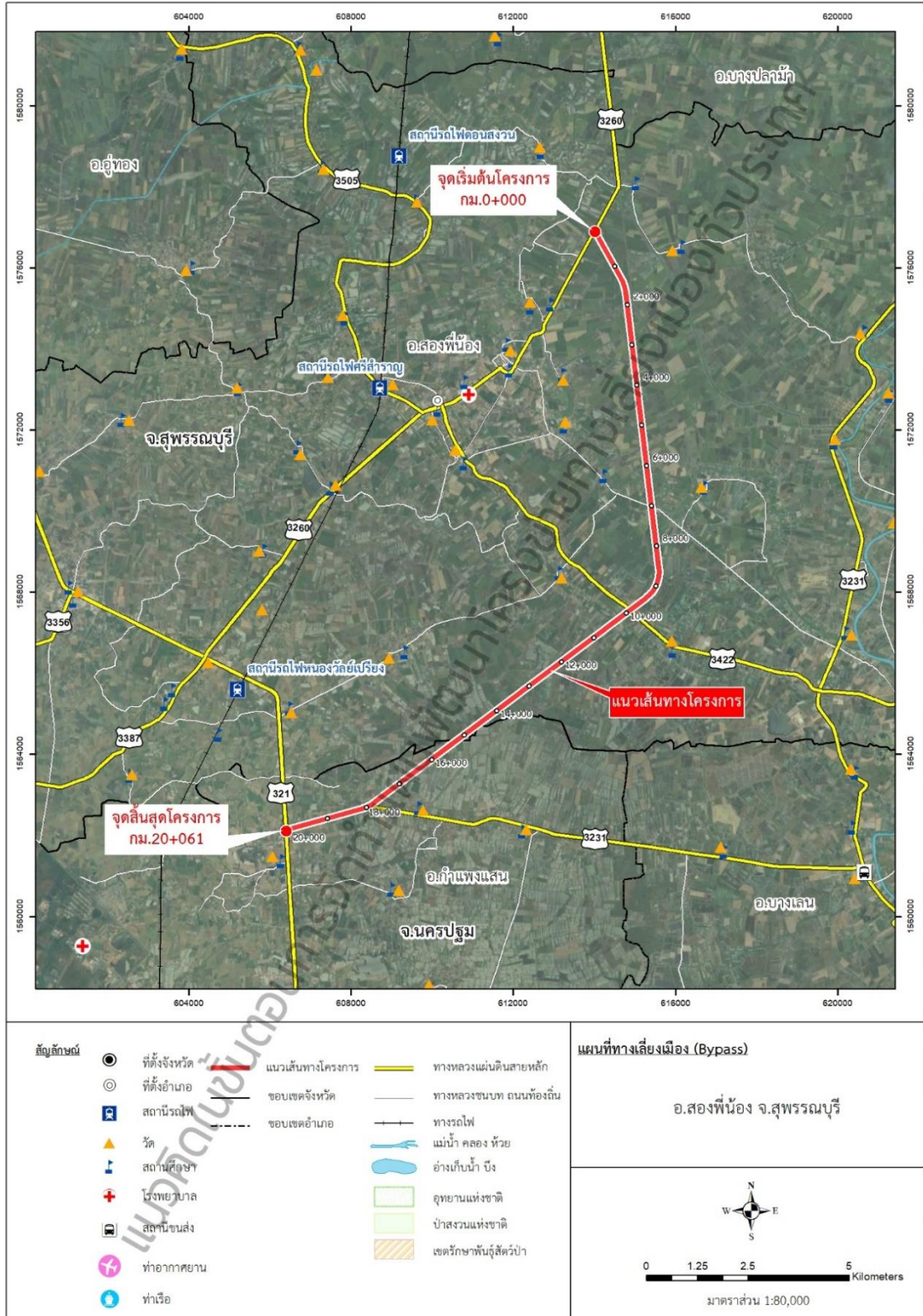
สำหรับพื้นที่ศึกษาด้านสิ่งแวดล้อมดำเนินการศึกษาในระยะ 500 เมตร จากกึ่งกลางแนวเส้นทางโครงการ และการศึกษาด้านประวัติศาสตร์และโบราณคดีดำเนินการศึกษาในระยะ 1 กิโลเมตร จากกึ่งกลางแนวเส้นทางโครงการ โดยในจังหวัดสุพรรณบุรี พิจารณาคัดเลือกทั้งหมด 2 พื้นที่ ได้แก่ อำเภอสองพี่น้อง และ อำเภ่อู่ทอง

### 3.1 โครงการทางเลี่ยงเมือง อำเภอสองพี่น้อง จังหวัดสุพรรณบุรี

โครงข่ายการเดินทางบริเวณ อ.สองพี่น้อง มี ทล.3260 เชื่อมโยงการเดินทางทิศเหนือ-ตะวันตกเฉียงใต้ ทล.3422 เชื่อมโยงการเดินทางทิศตะวันออกเฉียงใต้ และ ทล.3505 เชื่อมโยงการเดินทางทิศตะวันตกเฉียงเหนือ โดยภายในพื้นที่มีลักษณะการเดินทางระหว่าง จ.สุพรรณบุรี และ จ.นครปฐม ในทิศเหนือ-ใต้ เป็นส่วนใหญ่ จึงกำหนดแนวทางเลี่ยงเมืองเชื่อมทิศเหนือ-ใต้ ในฝั่งทิศตะวันออก เนื่องจากมีลักษณะการเชื่อมโครงข่ายที่สั้นกว่าฝั่งทิศตะวันตก โดยแนวเส้นทางเริ่มจาก ทล.3260 (ฝั่งทิศเหนือ) เบี่ยงไปทางทิศใต้ จากนั้นแนวเส้นทางจะเบี่ยงไปทางทิศตะวันตกเฉียงใต้ ผ่าน ทล.3422 และทับซ้อนกับแนว ทล.3231 ประมาณ 2.00 กิโลเมตร ก่อนจะไปสิ้นสุดที่ ทล.321 มีระยะทางรวมประมาณ 20.06 กิโลเมตร โดยแผนที่แนวเส้นทางเลี่ยงเมือง อ.สองพี่น้อง จ.สุพรรณบุรี แสดงดังรูปที่ 3.1-1

### 3.2 โครงการทางเลี่ยงเมือง อำเภ่อู่ทอง จังหวัดสุพรรณบุรี

โครงข่ายการเดินทางบริเวณ อ.อู่ทอง มี ทล.321 เชื่อมโยงการเดินทางทิศตะวันออกเฉียงเหนือ-ใต้ ทล.333 เชื่อมโยงการเดินทางทิศเหนือ ทล.324 เชื่อมโยงการเดินทางทิศใต้ และ ทล.3342 กับ 3472 เชื่อมโยงการเดินทางทิศตะวันตก โดยภายในพื้นที่มีลักษณะการเดินทางในทิศเหนือ-ใต้ เป็นส่วนใหญ่ จึงกำหนดแนวทางเลี่ยงเมืองเชื่อมทิศเหนือ-ใต้ ในฝั่งทิศตะวันออก เนื่องจากสามารถเชื่อมโยงโครงข่ายการเดินทางได้มากกว่า และหลีกเลี่ยงพื้นที่ภูเขาทางทิศตะวันตก โดยแนวเส้นทางเริ่มจากจุดตัด ทล.321 กับ ทล.3342 เบี่ยงไปทางทิศตะวันออกเฉียงเหนือ ผ่าน ทล.321 จากนั้นแนวเส้นทางจะเบี่ยงไปทางทิศตะวันตกเฉียงเหนือ ผ่าน ทล.333 จากนั้นแนวเส้นทางจะเบี่ยงไปทางทิศตะวันตกเฉียงใต้ ก่อนจะไปสิ้นสุดที่ ทล.3472 มีระยะทางรวมประมาณ 17.84 กิโลเมตร โดยแผนที่แนวเส้นทางเลี่ยงเมือง อ.อู่ทอง จ.สุพรรณบุรี แสดงดังรูปที่ 3.2-1

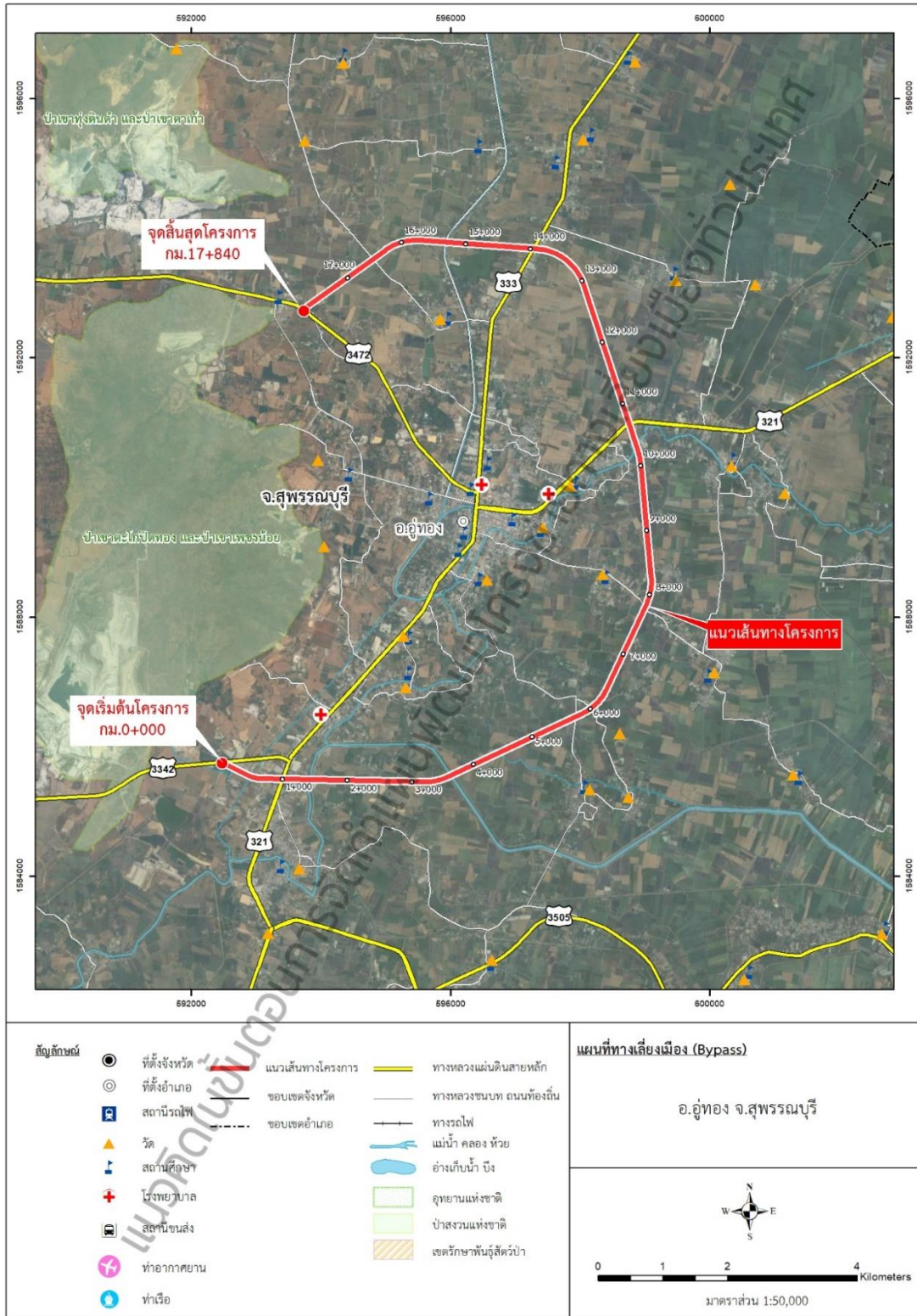


ที่มา : บริษัทที่ปรึกษา, 2566

หมายเหตุ : การดำเนินงานของกรมทางหลวงในขั้นตอนนี้ เป็นการจัดทำแผนพัฒนาโครงข่ายทางเลี่ยงเมืองทั่วประเทศ งานแนวเส้นทาง รูปแบบทางแยกต่าง ๆ เป็นเพียงแนวคิดเพื่อจัดทำแผนโดยรวมเท่านั้น แนวเส้นทางหรือรูปแบบทางแยกต่าง ๆ จะมีการดำเนินการในขั้นตอนการศึกษาความเหมาะสม และจะได้ข้อยุติในขั้นตอนการสำรวจและออกแบบรายละเอียด

รูปที่ 3.1-1 แผนที่แสดงแนวเส้นทางเลี่ยงเมือง อ.สองพี่น้อง จ.สุพรรณบุรี





ที่มา : บริษัทที่ปรึกษา, 2566

หมายเหตุ : การดำเนินงานของกรมทางหลวงในขั้นตอนนี้ เป็นการจัดทำแผนพัฒนาโครงข่ายทางเลี่ยงเมืองทั่วประเทศ งานแนวเส้นทาง รูปแบบทางแยกต่าง ๆ เป็นเพียงแนวคิดเพื่อจัดทำแผนโดยรวมเท่านั้น แนวเส้นทางหรือรูปแบบทางแยกต่าง ๆ จะมีการดำเนินการในขั้นตอนการศึกษาความเหมาะสม และจะได้ข้อยุติในขั้นตอนการสำรวจและออกแบบรายละเอียด

รูปที่ 3.2-1 แผนที่แสดงแนวเส้นทางเลี่ยงเมือง อ.อุ้งทอง จ.สุพรรณบุรี

#### 4. การศึกษาทางด้านเศรษฐกิจและสังคม

ที่ปรึกษาได้ดำเนินการศึกษา รวบรวมข้อมูลด้านเศรษฐกิจและสังคมครอบคลุมพื้นที่ศึกษา 77 จังหวัดของประเทศไทย รวมถึงพื้นที่เขตชายแดนบางส่วนของประเทศเพื่อนบ้านที่จะส่งผลกระทบต่อ การดำเนินงานโครงการ ข้อมูลด้านเศรษฐกิจและสังคมและแนวโน้มการเปลี่ยนแปลงนี้ถือเป็นข้อมูลสำคัญเพื่อใช้ในการวิเคราะห์ภาพรวมและปัญหาที่เกี่ยวข้องกับการขนส่งและจราจรในประเทศ และยังเป็นชุดข้อมูล นำเข้าสำคัญในการวิเคราะห์แบบจำลองการขนส่งและจราจร ให้ทราบถึงสภาพปัญหา การวิเคราะห์ความล่าช้าติดขัดและความสูญเสียเชิงเศรษฐศาสตร์ทั้งในด้านระยะทาง (VKT) และเวลา (VHT) ทั้งยังใช้แสดงขีดความสามารถของระบบโครงข่ายทางหลวง (System Performance) ในปัจจุบันและแนวโน้มของปัญหา การขนส่งและจราจรที่จะเกิดขึ้นในอนาคต ซึ่งผลการศึกษาดังกล่าวจะช่วยสนับสนุนการสร้างแผนพัฒนาทางหลวงได้อย่างมีประสิทธิภาพ

ในการศึกษานี้ที่ปรึกษาได้แบ่งการศึกษาทางด้านเศรษฐกิจและสังคมออกเป็น 2 ส่วน คือ

- 1) การศึกษา สสำรวจ/รวบรวม และวิเคราะห์ ข้อมูลผลิตภัณฑ์มวลรวม ข้อมูลขนาดพื้นที่ จำนวนประชากร จำนวนครัวเรือน การจ้างงาน รายได้ครัวเรือน จำนวนรถจดทะเบียน และจำนวนนักท่องเที่ยว ของพื้นที่ศึกษา
- 2) การศึกษาวิเคราะห์ และคาดการณ์แนวโน้มในอนาคต ดำเนินการรวบรวม เพื่อศึกษาและวิเคราะห์แนวโน้มการเปลี่ยนแปลงสภาพด้านเศรษฐกิจและสังคมในอนาคต เพื่อนำมาใช้เป็นฐานข้อมูลสำหรับการคาดการณ์ปริมาณการเดินทางที่เกิดขึ้นในอนาคตได้ โดยในลำดับถัดไปจะนำตัวเลขการคาดการณ์ตัวแปรเหล่านั้นของแต่ละพื้นที่ย่อย มาใช้ในแบบจำลองด้านการจราจรและขนส่ง เพื่อคาดการณ์ปริมาณการเดินทางบนเส้นทางที่ศึกษาในปีอนาคตต่อไป โดยแบ่งการคาดการณ์ออกเป็นทุก ๆ ช่วง 5 ปี ตลอดระยะเวลาในการวิเคราะห์โครงการ 20 ปี

#### ข้อมูลทางด้านเศรษฐกิจและสังคมที่สำคัญของจังหวัดสุพรรณบุรี ดังนี้

- ในปี พ.ศ.2565 มีจำนวนประชากรรวม 830,695 คน จากสถิติในช่วง พ.ศ.2556-2565 มีอัตราการเปลี่ยนแปลงเฉลี่ยลดลงร้อยละ 0.23 ต่อปี สำหรับพื้นที่ศึกษา คือ
  - อำเภอสองพี่น้อง มีจำนวนประชากร 125,270 คน มีอัตราการเปลี่ยนแปลงเฉลี่ยลดลงร้อยละ 0.19 ต่อปี
  - อำเภออู่ทอง มีจำนวนประชากร 119,888 คน มีอัตราการเปลี่ยนแปลงเฉลี่ยลดลงร้อยละ 0.14 ต่อปี
- ผลิตภัณฑ์มวลรวมจังหวัด (GPP) 91,642 ล้านบาท (พ.ศ.2564) จากสถิติในช่วง พ.ศ.2555-2564 อัตราการเปลี่ยนแปลงเฉลี่ยเพิ่มขึ้นร้อยละ 0.89 ต่อปี
- จำนวนครัวเรือนประมาณ 288,930 ครัวเรือน (พ.ศ.2564) จากสถิติในช่วง พ.ศ.2555-2564 มีอัตราการเปลี่ยนแปลงเฉลี่ยเพิ่มขึ้นร้อยละ 1.00 ต่อปี



- จำนวนผู้มีงานทำ 482,640 คน (พ.ศ.2565) จากสถิติในช่วง พ.ศ.2556-2565 มีอัตราการเปลี่ยนแปลงเฉลี่ยลดลงร้อยละ 1.69 ต่อปี
- รายได้เฉลี่ยของครัวเรือนประมาณ 17,573.70 บาท/เดือน (พ.ศ.2564) จากสถิติในช่วง พ.ศ.2547-2564 มีอัตราการเปลี่ยนแปลงเฉลี่ยเพิ่มขึ้นร้อยละ 0.64 ต่อปี
- มีจำนวนนักท่องเที่ยวประมาณ 1,779,030 คน (พ.ศ.2564) จากสถิติในช่วง พ.ศ.2555-2565 มีอัตราการเปลี่ยนแปลงเฉลี่ยเพิ่มขึ้นร้อยละ 0.78 ต่อปี
- จำนวนรถจดทะเบียนสะสม 508,830 คน (พ.ศ.2564) จากสถิติในช่วง พ.ศ.2555-2565 มีอัตราการเปลี่ยนแปลงเฉลี่ยเพิ่มขึ้นร้อยละ 1.66 ต่อปี

## 5. การศึกษาด้านจราจรและขนส่ง

จากการจัดเตรียมฐานข้อมูลสภาพภูมิประเทศและโครงข่ายคมนาคมจากหน่วยงานต่าง ๆ ของกระทรวงคมนาคมไว้ด้วยกัน เช่น ข้อมูลโครงข่ายสายหลัก ปริมาณจราจร AADT สถิติอุบัติเหตุ เส้นทางทางวิ่งของรถบรรทุก/จุดจอดรถบรรทุก ตำแหน่งท่าเรือขนส่งสินค้า ท่าแถมลานกองเก็บสินค้าของการรถไฟและท่าเรือ รวมถึงแผนพัฒนาโครงการต่าง ๆ ที่มีความเกี่ยวข้อง เพื่อใช้เป็นฐานข้อมูลเพื่อใช้พัฒนาแบบจำลองด้านการจราจรในโครงการ สามารถคาดการณ์ปริมาณจราจรที่เกิดขึ้นในอนาคตบนเส้นทางที่จะพัฒนาเป็นทางเลี่ยงเมือง ได้ดังนี้

### 5.1 ผลการคาดการณ์ปริมาณจราจรในอนาคต (พื้นที่อำเภอสองพี่น้อง จังหวัดสุพรรณบุรี)

ผลคาดการณ์ปริมาณจราจรบนแนวเส้นทางโครงการที่ ปีวิเคราะห์ต่าง ๆ ได้แก่ปี พ.ศ. 2571, 2576, 2581, 2586 และ 2590 แสดงในรูปที่ 5.1-1 โดยแบ่งปริมาณจราจรบนแนวเส้นทางโครงการออกเป็น 2 ช่วงสามารถสรุปสภาพจราจรในแต่ละปีวิเคราะห์ได้ ดังนี้

#### (1) เส้นทางโครงการช่วง ทล.3260 - ทล.3422

- ในปีเปิดให้บริการ พ.ศ. 2571 มีปริมาณจราจรประมาณ 6,416 คัน-รถยนต์นั่งต่อวัน
- พ.ศ. 2576 ปริมาณจราจรใช้เส้นทาง 6,680 คัน-รถยนต์นั่งต่อวัน คิดเป็นอัตราการเติบโตเทียบกับปี พ.ศ. 2571 เท่ากับร้อยละ 0.81
- พ.ศ. 2581 ปริมาณจราจรใช้เส้นทาง 7,035 คัน-รถยนต์นั่งต่อวัน คิดเป็นอัตราการเติบโตเทียบกับปี พ.ศ. 2576 เท่ากับร้อยละ 1.04
- พ.ศ. 2586 ปริมาณจราจรใช้เส้นทาง 7,044 คัน-รถยนต์นั่งต่อวัน คิดเป็นอัตราการเติบโตเทียบกับปี พ.ศ. 2581 เท่ากับร้อยละ 0.55
- พ.ศ. 2590 ปริมาณจราจรใช้เส้นทาง 7,053 คัน-รถยนต์นั่งต่อวัน คิดเป็นอัตราการเติบโตเทียบกับปี พ.ศ. 2586 เท่ากับร้อยละ 0.60

#### (2) เส้นทางโครงการช่วง ทล.3422 - ทล.321

- ในปีเปิดให้บริการ พ.ศ. 2571 มีปริมาณจราจรประมาณ 6,346 คัน-รถยนต์นั่งต่อวัน



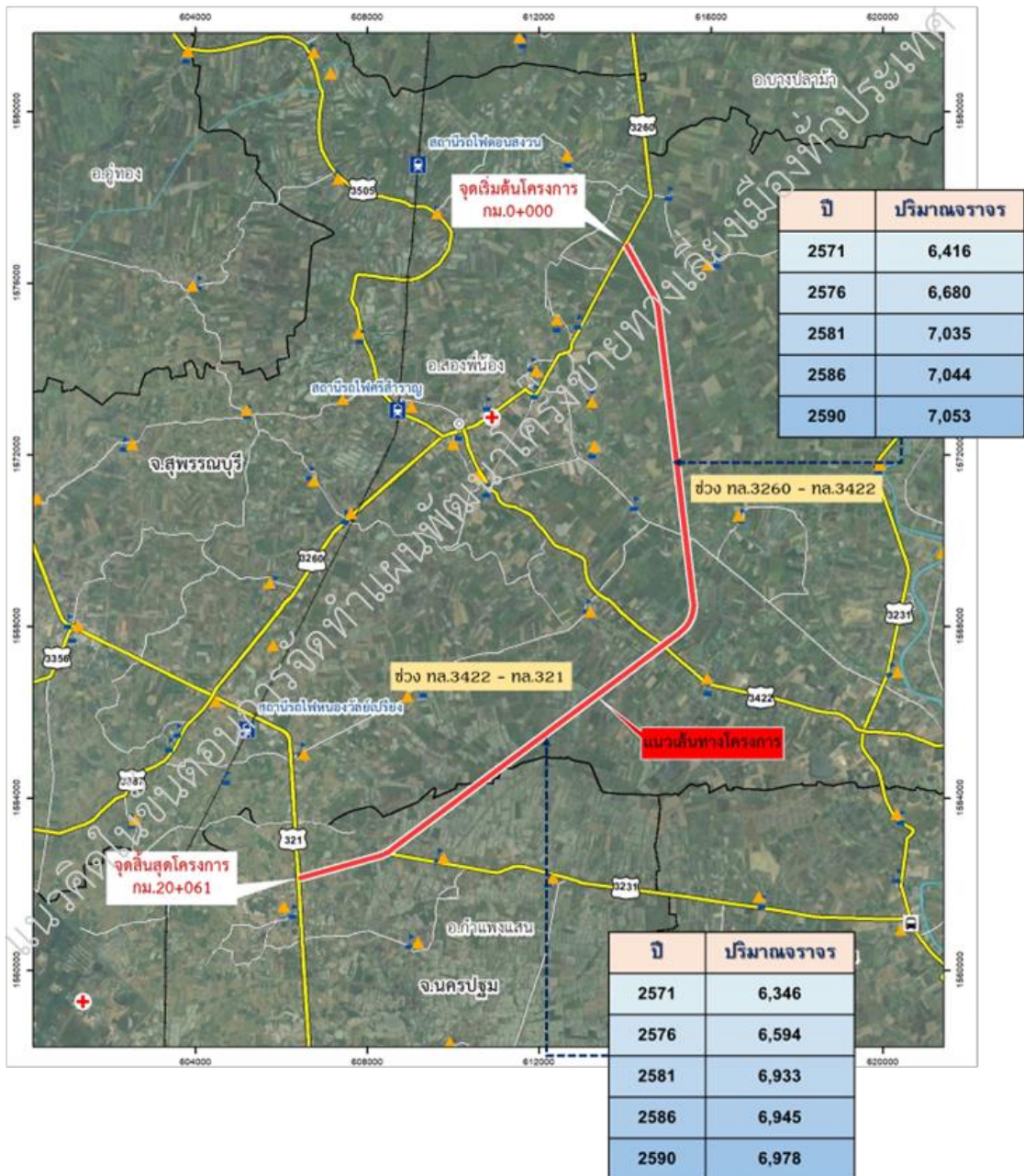
- พ.ศ. 2576 ปริมาณจราจรใช้เส้นทาง 6,594 คัน-รถยนต์นั่งต่อวัน คิดเป็นอัตราการเติบโตเทียบกับปี พ.ศ. 2571 เท่ากับร้อยละ 0.7
- พ.ศ. 2581 ปริมาณจราจรใช้เส้นทาง 6,933 คัน-รถยนต์นั่งต่อวัน คิดเป็นอัตราการเติบโตเทียบกับปี พ.ศ. 2576 เท่ากับร้อยละ 1.01
- พ.ศ. 2586 ปริมาณจราจรใช้เส้นทาง 6,945 คัน-รถยนต์นั่งต่อวัน คิดเป็นอัตราการเติบโตเทียบกับปี พ.ศ. 2581 เท่ากับร้อยละ 0.55
- พ.ศ. 2590 ปริมาณจราจรใช้เส้นทาง 6,978 คัน-รถยนต์นั่งต่อวัน คิดเป็นอัตราการเติบโตเทียบกับปี พ.ศ. 2586 เท่ากับร้อยละ 0.68

จากข้อมูลการคาดการณ์ปริมาณจราจรในอนาคต พบว่าปริมาณการจราจรบนถนนเลี่ยงเมืองในอนาคต จะมีปริมาณรถเข้ามาใช้งานที่เพิ่มขึ้นอย่างต่อเนื่องตลอดทุกปี เนื่องจากทางเลี่ยงเมืองจะสามารถดึงดูดผู้ใช้ถนนจากโครงข่ายทางหลวงเส้นทางต่างๆ และถนนสายรองที่อยู่ในโครงข่ายถนนใกล้เคียงในพื้นที่โครงการเข้ามาใช้ทางเลี่ยงเมืองเพื่อการเดินทางในพื้นที่รอบนอก ที่ไม่มีวัตถุประสงค์ที่จะเดินทางเข้าพื้นที่ชุมชนในเส้นทาง ทล.321 ช่วงอำเภอกำแพงแสน จังหวัดนครปฐม - อำเภออุทอง เส้นทาง ทล. 3260 จากอำเภอสองพี่น้อง - อำเภอเมืองสุพรรณบุรี และเส้นทาง ทล.3422 จากอำเภอสองพี่น้อง - อำเภอลาดบัวหลวง จังหวัดพระนครศรีอยุธยา สามารถใช้เส้นทางเลี่ยงเมืองนี้ หลีกเลี่ยงการเดินทางผ่านเมืองได้ ซึ่งจะช่วยลดปัญหาความติดขัดของจราจรในบริเวณทางแยกต่างๆ การแยกถนนขนาดใหญ่ออกจากพื้นที่เขตเมืองและชุมชน และการเชื่อมโยงโครงข่ายการเดินทางให้สะดวก รวดเร็วมากขึ้น





หน่วย : คันรถยนต์นั่งต่อวัน



ที่มา : บริษัทที่ปรึกษา, 2566

รูปที่ 5.1-1 คาดการณ์ปริมาณจราจรบนแนวเส้นทางโครงการ (พื้นที่อำเภอสองพี่น้อง จังหวัดสุพรรณบุรี)



## 5.2 ผลการคาดการณ์ปริมาณจราจรในอนาคต (พื้นที่อำเภออุ้มถ้อง จังหวัดสุพรรณบุรี)

ผลคาดการณ์ปริมาณจราจรบนแนวเส้นทางโครงการที่ ปีวิเคราะห์ต่าง ๆ ได้แก่ปี พ.ศ. 2571, 2576, 2581, 2586 และ 2590 แสดงในรูปที่ 5.2-1 โดยแบ่งปริมาณจราจรบนแนวเส้นทางโครงการออกเป็น 3 ช่วงสามารถสรุปสภาพจราจรในแต่ละปีวิเคราะห์ได้ ดังนี้

### (1) เส้นทางโครงการช่วง ทล.3342 - ทล.321

- ในปีเปิดให้บริการ พ.ศ. 2571 มีปริมาณจราจรประมาณ 2,243 คัน-รถยนต์นั่งต่อวัน
- พ.ศ. 2576 ปริมาณจราจรใช้เส้นทาง 2,452 คัน-รถยนต์นั่งต่อวัน คิดเป็นอัตราการเติบโตเทียบกับปี พ.ศ. 2571 เท่ากับร้อยละ 1.80
- พ.ศ. 2581 ปริมาณจราจรใช้เส้นทาง 2,577 คัน-รถยนต์นั่งต่อวัน คิดเป็นอัตราการเติบโตเทียบกับปี พ.ศ. 2576 เท่ากับร้อยละ 1.00
- พ.ศ. 2586 ปริมาณจราจรใช้เส้นทาง 2,965 คัน-รถยนต์นั่งต่อวัน คิดเป็นอัตราการเติบโตเทียบกับปี พ.ศ. 2581 เท่ากับร้อยละ 2.85
- พ.ศ. 2590 ปริมาณจราจรใช้เส้นทาง 3,172 คัน-รถยนต์นั่งต่อวัน คิดเป็นอัตราการเติบโตเทียบกับปี พ.ศ. 2586 เท่ากับร้อยละ 1.36

### (2) เส้นทางโครงการช่วง ทล.321 - ทล.333

- ในปีเปิดให้บริการ พ.ศ. 2571 มีปริมาณจราจรประมาณ 2,530 คัน-รถยนต์นั่งต่อวัน
- พ.ศ. 2576 ปริมาณจราจรใช้เส้นทาง 2,542 คัน-รถยนต์นั่งต่อวัน คิดเป็นอัตราการเติบโตเทียบกับปี พ.ศ. 2571 เท่ากับร้อยละ 0.17
- พ.ศ. 2581 ปริมาณจราจรใช้เส้นทาง 2,569 คัน-รถยนต์นั่งต่อวัน คิดเป็นอัตราการเติบโตเทียบกับปี พ.ศ. 2576 เท่ากับร้อยละ 0.27
- พ.ศ. 2586 ปริมาณจราจรใช้เส้นทาง 2,580 คัน-รถยนต์นั่งต่อวัน คิดเป็นอัตราการเติบโตเทียบกับปี พ.ศ. 2581 เท่ากับร้อยละ 0.29
- พ.ศ. 2590 ปริมาณจราจรใช้เส้นทาง 2,590 คัน-รถยนต์นั่งต่อวัน คิดเป็นอัตราการเติบโตเทียบกับปี พ.ศ. 2586 เท่ากับร้อยละ 0.30

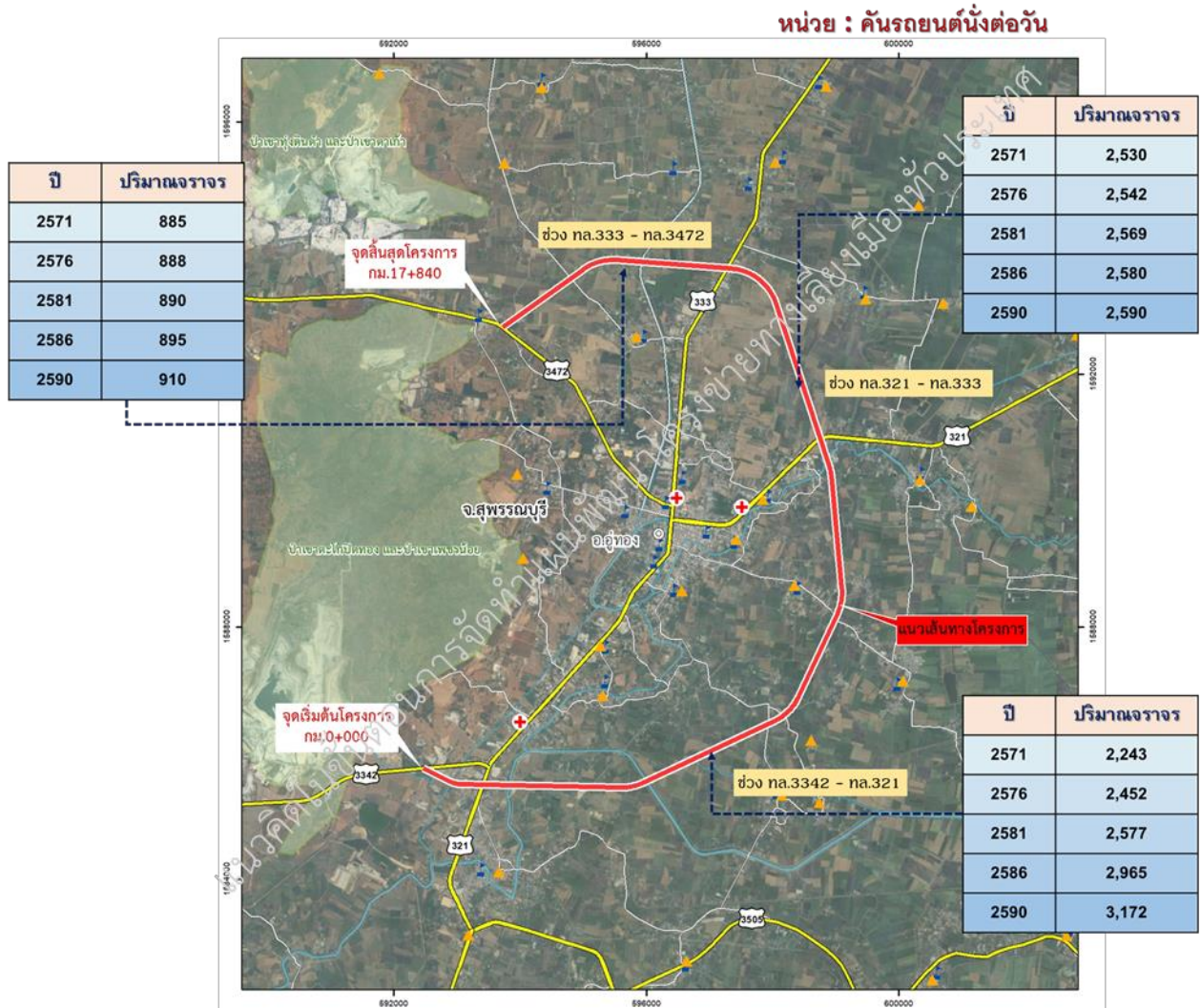
### (3) เส้นทางโครงการช่วง ทล.333 - ทล.3472

- ในปีเปิดให้บริการ พ.ศ. 2571 มีปริมาณจราจรประมาณ 885 คัน-รถยนต์นั่งต่อวัน
- พ.ศ. 2576 ปริมาณจราจรใช้เส้นทาง 888 คัน-รถยนต์นั่งต่อวัน คิดเป็นอัตราการเติบโตเทียบกับปี พ.ศ. 2571 เท่ากับร้อยละ 0.17
- พ.ศ. 2581 ปริมาณจราจรใช้เส้นทาง 890 คัน-รถยนต์นั่งต่อวัน คิดเป็นอัตราการเติบโตเทียบกับปี พ.ศ. 2576 เท่ากับร้อยละ 0.27



- พ.ศ. 2586 ปริมาณจราจรใช้เส้นทาง 895 คัน-รถยนต์นั่งต่อวัน คิดเป็นอัตราการเติบโตเทียบกับปี พ.ศ. 2581 เท่ากับร้อยละ 0.15
- พ.ศ. 2590 ปริมาณจราจรใช้เส้นทาง 910 คัน-รถยนต์นั่งต่อวัน คิดเป็นอัตราการเติบโตเทียบกับปี พ.ศ. 2586 เท่ากับร้อยละ 0.25

จากข้อมูลการคาดการณ์ปริมาณจราจรในอนาคต พบว่าปริมาณการจราจรบนถนนเลี่ยงเมืองในอนาคตจะมีปริมาณรถเข้ามาใช้งานที่เพิ่มขึ้นอย่างต่อเนื่องตลอดทุกปี เนื่องจากทางเลี่ยงเมืองจะสามารถดึงดูดผู้ใช้ถนนจากโครงข่ายทางหลวงเส้นทางต่างๆ และถนนสายรองที่อยู่ในโครงข่ายถนนใกล้เคียงในพื้นที่โครงการเข้ามาใช้ทางเลี่ยงเมืองเพื่อการเดินทางในพื้นที่รอบนอก ที่ไม่มีวัตถุประสงค์ที่จะเดินทางเข้าพื้นที่ชุมชนในเส้นทาง ทล.321 จากอำเภอเมืองสุพรรณบุรี - อำเภออู่ทอง - อำเภอกำแพงแสน จังหวัดนครปฐม เส้นทาง ทล.333 จากอำเภออู่ทอง - อำเภอบ้านไร่ จังหวัดอุทัยธานี - อำเภอพยุหะคีรี จังหวัดนครสวรรค์ เส้นทาง ทล.3342 จากอำเภออู่ทอง - อำเภอปอพลอย จังหวัดกาญจนบุรี และเส้นทาง ทล.3472 จากอำเภออู่ทอง - อำเภอเลาขวัญ จังหวัดกาญจนบุรี สามารถใช้เส้นทางเลี่ยงเมืองนี้ หลีกเลี่ยงการเดินทางผ่านเมืองได้ ซึ่งจะช่วยลดปัญหาความติดขัดของจราจรในบริเวณทางแยกต่างๆ การแยกถนนขนาดใหญ่ออกจากพื้นที่เขตเมืองและชุมชน และการเชื่อมโยงโครงข่ายการเดินทางให้สะดวก รวดเร็วมากขึ้น



ที่มา : บริษัทที่ปรึกษา, 2566

### รูปที่ 5.2-1 คาดการณ์ปริมาณจราจรบนแนวเส้นทางโครงการ (พื้นที่อำเภออุทอง จังหวัดสุพรรณบุรี)

## 6. การศึกษาด้านวิศวกรรม

### 6.1 งานกำหนดแนวเส้นทางเบื้องต้น

งานกำหนดแนวเส้นทางเบื้องต้น จะดำเนินการรวบรวมข้อมูลพื้นฐานที่จำเป็นในการกำหนดแนวเส้นทางเบื้องต้น เช่น แผนที่ 1:50,000 ของกรมแผนที่ทหาร ภาพถ่ายทางอากาศ มาตราส่วน 1:4,000 จุดอุปสรรคตามแนวสายทาง, ข้อจำกัดด้านสิ่งแวดล้อม ฯลฯ เป็นต้น เมื่อกำหนดแนวเส้นทางเบื้องต้นจากสภาพภูมิประเทศและข้อจำกัดต่าง ๆ แล้ว จะดำเนินการกำหนดแนวคิดของรูปตัดโครงการที่สอดคล้องกับปริมาณจราจรและบทบาทของทางเลี่ยงเมืองแต่ละสาย กำหนดชนิดของโครงสร้างชั้นทางตามสภาพทางธรณีวิทยา ผลการคาดการณ์จราจร แหล่งวัสดุ กำหนดตำแหน่งและรูปแบบสะพานข้ามลำน้ำต่าง ๆ ตามแนวเส้นทางโครงการ และองค์ประกอบอื่น ๆ เท่าที่จำเป็นต่อการประเมินค่าใช้จ่าย อีกทั้งเพียงพอต่อการทำความเข้าใจ Conceptual Design ของแต่ละโครงการ ในมาตราส่วนและรูปแบบที่เหมาะสม



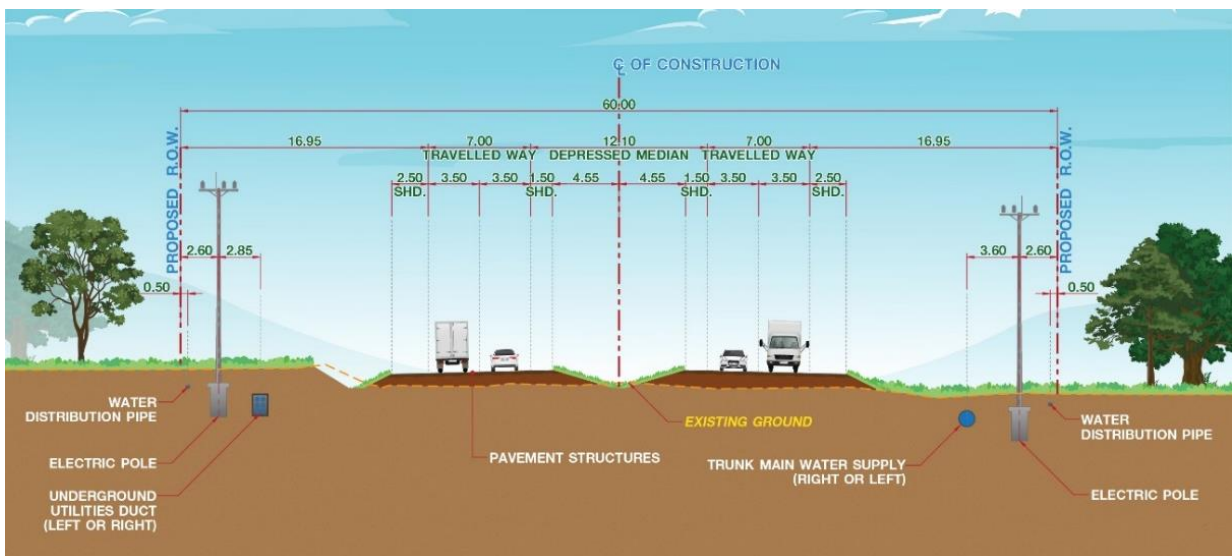
## 6.2 งานออกแบบเบื้องต้น (Conceptual Design)

งานออกแบบเบื้องต้นในด้านวิศวกรรม เป็นการนำแนวเส้นทางที่ได้จากการกำหนดแนวเส้นทางเบื้องต้น มาออกแบบโดยพิจารณาทั้งด้านงานทาง งานโครงสร้าง ธรณีวิทยา และงานอุทกวิทยา เพื่อทำการออกแบบแนวคิด (Conceptual Design) เท่าที่จำเป็นต่อการประเมินค่าใช้จ่าย อีกทั้งเพียงพอต่อการทำความเข้าใจ Conceptual Design ของแต่ละโครงการ

### 1. งานออกแบบเบื้องต้นด้านงานทาง

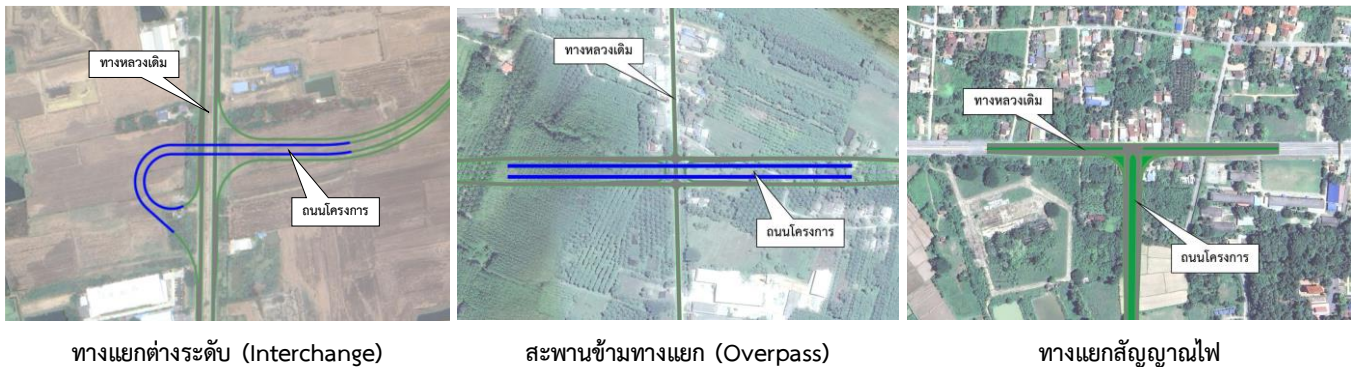
ในการออกแบบเบื้องต้นด้านงานทางจะทำการออกแบบโดยยึดถือตามมาตรฐานของกรมทางหลวง และตามมาตรฐานของ AASHTO (American Association of State Highway and Transportation Officials) โดยการออกแบบเบื้องต้นของงานทางจะประกอบด้วย

- การออกแบบแนวเส้นทางโครงการ จะพิจารณาจากข้อจำกัดทั้งด้านกายภาพและสิ่งแวดล้อม ในบริเวณทั้งพื้นที่โครงการ กำหนดแนวเส้นทางที่เป็นไปได้ตามมาตรฐานของกรมทางหลวง และดำเนินการกำหนดระดับก่อสร้างเบื้องต้นตามข้อมูลเส้นชั้นความสูง พิจารณาดำเนินการและรูปแบบทางแยก รวมถึงตำแหน่งสะพานตามแนวเส้นทางโครงการพร้อมทั้งจัดทำแบบเบื้องต้น
- การออกแบบรูปตัดตามขวาง ดำเนินการออกแบบตามมาตรฐานของกรมทางหลวง โดยออกแบบเป็นถนนขนาด 4 ช่องจราจร มีความกว้างช่องจราจรละ 3.50 เมตร ไหล่ทางด้านซ้ายทาง 2.50 เมตร ไหล่ทางด้านขวาทาง 1.50 เมตร มีเกาะกลางแบบกร่องความกว้าง 9.10 เมตร และมีขนาดเขตทาง 60 เมตรโดยตัวอย่างแสดงดังรูปที่ 6.2-1 และในกรณีที่มีปริมาณจราจรน้อย โดยพิจารณาแล้วยังไม่มีความจำเป็นต้องพัฒนาเป็นทางหลวงขนาด 4 ช่องจราจร อาจดำเนินการออกแบบเป็นทางหลวงขนาด 2 ช่องจราจรก่อนได้ แล้วจึงขยายเป็น 4 ช่องจราจรในอนาคต



รูปที่ 6.2-1 ตัวอย่างรูปตัดถนนเขตทาง 60 เมตร

- การออกแบบทางแยกและทางแยกต่างระดับ จะพิจารณาจากความสำคัญของถนนจุดตัด ปริมาณจราจร และข้อจำกัดในบริเวณทางแยก เพื่อกำหนดรูปแบบในเบื้องต้นที่เหมาะสม ตัวอย่างเช่นกรณีแนวเส้นทางเลี่ยงเมืองตัดกับทางหลวงสายหลัก หรือโครงข่ายทางหลวงที่มี ปริมาณจราจรสูง จะพิจารณาออกแบบเป็นทางแยกต่างระดับ (Interchange) เพื่อให้รถ สามารถเคลื่อนตัวได้อย่างต่อเนื่องและมีความปลอดภัย และหากแนวเส้นทางเลี่ยงเมืองตัด กับทางหลวงสายรอง เช่น ทางหลวงชนบท หรือถนนเลียบบคลองชลประทานที่มีความสำคัญ จะพิจารณาออกแบบเป็นสะพานข้ามทางแยก (Overpass) เพื่อให้รถในทิศทางหลักของ โครงการสามารถเคลื่อนตัวได้อย่างต่อเนื่อง ส่วนทิศทางอื่นควบคุมด้วยสัญญาณไฟจราจร นอกจากนี้กรณีที่ดินโครงการตัดทางหลวงสายรองหรือถนนท้องถิ่นที่มีปริมาณจราจรน้อย จะพิจารณาออกแบบเป็นทางแยกสัญญาณไฟ โดยตัวอย่างแสดงดังรูปที่ 6.2-2



รูปที่ 6.2-2 ตัวอย่างการออกแบบทางแยกและทางแยกต่างระดับ

## 2. งานออกแบบเบื้องต้นด้านงานโครงสร้างสะพาน อาคารระบายน้ำและโครงสร้างอื่น ๆ

ข้อกำหนดและมาตรฐานในการออกแบบโครงสร้าง โครงสร้างทางแยกต่างระดับ อาคารระบายน้ำ และโครงสร้างอื่น ๆ จะออกแบบตามข้อกำหนดในมาตรฐานที่เป็นที่ยอมรับ โดยข้อกำหนดที่ใช้พิจารณามีดังต่อไปนี้

- น้ำหนักบรรทุก
- แรงจากน้ำ
- แรงลม
- แรงแผ่นดินไหว
- แรงอื่น ๆ

ในส่วนของวัสดุที่นำมาใช้พิจารณาในการออกแบบด้านงานโครงสร้าง ประกอบไปด้วย คอนกรีต เหล็กเสริม และลวดอัดแรง โดยรูปแบบสะพานที่เป็นไปได้ของสะพานตามแนวเส้นทางของโครงการฯ ได้ พิจารณาจากรูปแบบแนวเส้นทางที่ศึกษาออกแบบ และลักษณะของสภาพพื้นที่จาก แบ่งได้เป็น 4 รูปแบบ โครงสร้างสะพานตามช่วงความยาวดังนี้

สะพานข้ามลำน้ำช่วงสั้น Span 5.00 -12.00 เมตร โครงสร้างพื้นสะพานคอนกรีตอัดแรงสำเร็จรูป (PC. Plank Girder)	
<p>ลักษณะสภาพพื้นที่ที่เหมาะสม</p> <ul style="list-style-type: none"><li>- คลองขนาดเล็ก</li></ul>	

สะพานช่วงความยาว span 15.00-20.00 เมตร โครงสร้างคานสะพานคอนกรีตอัดแรงรูปกล่องกลวง (PC. Box Beam)	
<p>ลักษณะสภาพพื้นที่ที่เหมาะสม</p> <ul style="list-style-type: none"><li>- คลองชลประทาน</li><li>- พื้นที่น้ำหลาก</li><li>- ระยะช่วงสะพานไม่ยาวมาก</li></ul>	

สะพานช่วงความยาว span 20.00-30.00 เมตร โครงสร้างคานสะพานคอนกรีตรูปตัวไอ (I-GIRDER)	
<p>ลักษณะสภาพพื้นที่ที่เหมาะสม</p> <ul style="list-style-type: none"><li>- คลองชลประทาน</li><li>- พื้นที่น้ำหลากท่วมถึงบ่อยซ้ำซาก</li><li>- พื้นที่ที่ต้องทำเป็นสะพานระยะทางยาว</li></ul>	

สะพานช่วงความยาว span 30.00-50.00 เมตร โครงสร้างสะพานแบบคานคอนกรีตอัดแรงรูปกล่องระบบชิ้นส่วนสำเร็จ (BOX GIRDER)	
ลักษณะสภาพพื้นที่ที่เหมาะสม - ทางแยกต่างระดับ - แนวเส้นทางที่มีความโค้งมาก	

### 3. งานออกแบบเบื้องต้นด้านปฐพีวิศวกรรม

งานออกแบบเบื้องต้นด้านปฐพีวิศวกรรม จะกำหนดรูปแบบคันทางและโครงสร้างชั้นทางที่เกี่ยวข้องกับการพิจารณาด้านวิศวกรรมปฐพี ให้ครอบคลุมประเภทและลักษณะทางกายภาพของถนนที่มีอยู่โดยทั่วไป ซึ่งสามารถแบ่งรายละเอียดดังต่อไปนี้

- รูปแบบคันทาง พิจารณาจากข้อมูลสภาพภูมิประเทศ สภาพธรณีวิทยาและแหล่งวัสดุ โดยประเภทของโครงสร้างคันทางแบ่งเป็น สำหรับพื้นที่ดินอ่อน, สำหรับพื้นที่งานดินถมดินตัด, สำหรับน้ำป่าไหลหลากหรือประชิดกระแสน้ำ และสำหรับพื้นที่เสี่ยงแผ่นดินไหว
- รูปแบบโครงสร้างชั้นทาง โดยข้อมูลที่จำเป็นในการนำมาใช้พิจารณาได้แก่ สภาพทางธรณีวิทยา, ปริมาณจราจร และแหล่งวัสดุ

### 4. งานออกแบบเบื้องต้นด้านระบบระบายน้ำ

ในงานออกแบบเบื้องต้นด้านระบบระบายน้ำ จะดำเนินการศึกษา รวบรวมข้อมูลเบื้องต้นทางด้านอุทกวิทยาและสภาพการระบายน้ำ ได้แก่ ข้อมูลแนวลำน้ำ คลองธรรมชาติและคลองชลประทานที่มีอยู่ในปัจจุบัน ตลอดจนรายละเอียดข้อมูลพื้นที่น้ำท่วมซ้ำซาก เป็นต้น รวมถึงข้อกำหนดต่าง ๆ ในการออกแบบที่เกี่ยวข้อง เพื่อพิจารณาออกแบบเบื้องต้นระบบระบายน้ำให้มีความเหมาะสมและขนาดของอาคารระบายน้ำสอดคล้องกับสภาพปัจจุบัน

### 7. การศึกษาด้านสิ่งแวดล้อม

การศึกษาด้านสิ่งแวดล้อมของโครงการ แบ่งออกเป็น 2 ขั้นตอนหลัก ประกอบด้วย

#### 7.1 การตรวจสอบข้อจำกัดด้านสิ่งแวดล้อมและพื้นที่อ่อนไหวด้านสิ่งแวดล้อม

##### 1) โครงการทางเลี่ยงเมือง อำเภอสองพี่น้อง จังหวัดสุพรรณบุรี

- พื้นที่อ่อนไหวด้านสิ่งแวดล้อม

จากการตรวจสอบข้อมูลพื้นที่อ่อนไหวด้านสิ่งแวดล้อม ในพื้นที่ศึกษาระยะ 500 เมตร จากกึ่งกลางแนวเส้นทางโครงการ พบว่า มีพื้นที่อ่อนไหวด้านสิ่งแวดล้อม ทั้งหมด 17 แห่ง ได้แก่ ชุมชน/หมู่บ้าน



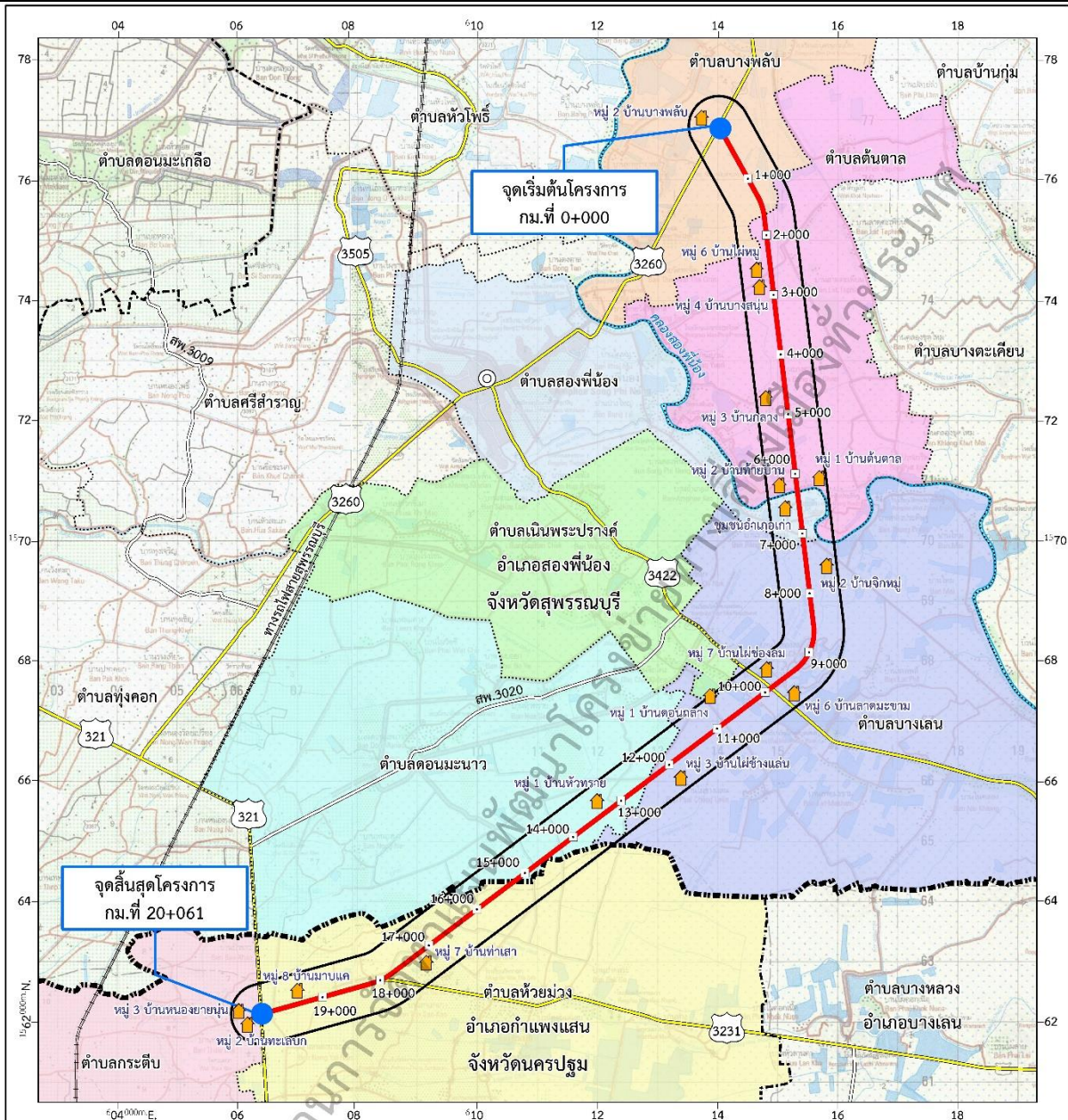


จำนวน 17 แห่ง ได้แก่ หมู่ 2 บ้านบางพลับ หมู่ 6 บ้านไผ่หมู่ หมู่ 4 บ้านบางสนุ่น หมู่ 3 บ้านกลาง หมู่ 2 บ้านท้ายบ้าน หมู่ 1 บ้านต้นตาล ชุมชนอำเภอเก่า หมู่ 2 บ้านจิกหมู่ หมู่ 6 บ้านลาดมะขาม หมู่ 7 บ้านไผ่ช่องลม หมู่ 1 บ้านดอนกลาง หมู่ 3 บ้านไผ่ช้างแล่น หมู่ 1 บ้านหัวทราย หมู่ 7 บ้านท่าเสา หมู่ 8 บ้านมาบแค หมู่ 3 บ้านหนองยายนุ่น และหมู่ 2 บ้านทะเลบก รายละเอียดดังตารางที่ 7.1-1 และรูปที่ 7.1-1

ตารางที่ 7.1-1 พื้นที่อ่อนไหวด้านสิ่งแวดล้อม ในพื้นที่ศึกษาของโครงการทางเลี่ยงเมือง  
อำเภอเมืองสองพี่น้อง จังหวัดสุพรรณบุรี

ลำดับ	รายชื่อ	ประเภทพื้นที่ อ่อนไหว ด้านสิ่งแวดล้อม	ที่ตั้ง			ระยะห่าง จาก กึ่งกลาง แนว เส้นทาง โครงการ (เมตร)	ตำแหน่ง กม.	ตำแหน่ง
			ตำบล	อำเภอ	จังหวัด			
1	หมู่ 2 บ้านบางพลับ	ชุมชน/หมู่บ้าน	บางพลับ	สองพี่น้อง	สุพรรณบุรี	430	0+592	ขวาทาง
2	หมู่ 6 บ้านไผ่หมู่	ชุมชน/หมู่บ้าน	ต้นตาล	สองพี่น้อง	สุพรรณบุรี	206	2+666	ขวาทาง
3	หมู่ 4 บ้านบางสนุ่น	ชุมชน/หมู่บ้าน	ต้นตาล	สองพี่น้อง	สุพรรณบุรี	194	2+758	ขวาทาง
4	หมู่ 3 บ้านกลาง	ชุมชน/หมู่บ้าน	ต้นตาล	สองพี่น้อง	สุพรรณบุรี	367	4+719	ขวาทาง
5	หมู่ 2 บ้านท้ายบ้าน	ชุมชน/หมู่บ้าน	ต้นตาล	สองพี่น้อง	สุพรรณบุรี	290	6+276	ขวาทาง
6	หมู่ 1 บ้านต้นตาล	ชุมชน/หมู่บ้าน	ต้นตาล	สองพี่น้อง	สุพรรณบุรี	471	6+373	ซ้ายทาง
7	ชุมชนอำเภอเก่า	ชุมชน/หมู่บ้าน	สองพี่น้อง	สองพี่น้อง	สุพรรณบุรี	236	6+517	ขวาทาง
8	หมู่ 2 บ้านจิกหมู่	ชุมชน/หมู่บ้าน	บางเลน	สองพี่น้อง	สุพรรณบุรี	369	7+576	ซ้ายทาง
9	หมู่ 6 บ้านลาดมะขาม	ชุมชน/หมู่บ้าน	บางเลน	สองพี่น้อง	สุพรรณบุรี	401	9+738	ซ้ายทาง
10	หมู่ 7 บ้านไผ่ช่องลม	ชุมชน/หมู่บ้าน	บางเลน	สองพี่น้อง	สุพรรณบุรี	263	9+895	ขวาทาง
11	หมู่ 1 บ้านดอนกลาง	ชุมชน/หมู่บ้าน	เนินพระ ปรางค์	สองพี่น้อง	สุพรรณบุรี	478	10+827	ขวาทาง
12	หมู่ 3 บ้านไผ่ช้างแล่น	ชุมชน/หมู่บ้าน	บางเลน	สองพี่น้อง	สุพรรณบุรี	323	11+950	ซ้ายทาง
13	หมู่ 1 บ้านหัวทราย	ชุมชน/หมู่บ้าน	ดอนมะนาว	สองพี่น้อง	สุพรรณบุรี	176	13+340	ขวาทาง
14	หมู่ 7 บ้านท่าเสา	ชุมชน/หมู่บ้าน	ห้วยม่วง	กำแพงแสน	นครปฐม	194	17+217	ซ้ายทาง
15	หมู่ 8 บ้านมาบแค	ชุมชน/หมู่บ้าน	ห้วยม่วง	กำแพงแสน	นครปฐม	178	19+392	ขวาทาง
16	หมู่ 3 บ้านหนองยายนุ่น	ชุมชน/หมู่บ้าน	กระต๊อบ	กำแพงแสน	นครปฐม	156	20+061	ขวาทาง
17	หมู่ 2 บ้านทะเลบก	ชุมชน/หมู่บ้าน	กระต๊อบ	กำแพงแสน	นครปฐม	239	20+061	ซ้ายทาง

ที่มา : บริษัทที่ปรึกษา, 2566



<p><b>สัญลักษณ์</b></p> <ul style="list-style-type: none"> <li>⊙ ที่ว่าการอำเภอ</li> <li>▬▬▬▬ ขอบเขตจังหวัด</li> <li>▬▬▬▬ ขอบเขตอำเภอ</li> <li>⋯⋯⋯⋯ ขอบเขตตำบล</li> <li>—+—+—+ ทางหลวงแผ่นดิน</li> <li>—+—+—+ ทางหลวงชนบท</li> <li>—+—+—+ ทางรถไฟ</li> <li>—+—+—+ แม่น้ำ คลองชลประทาน ลำห้วย</li> <li>—+—+—+ หนอง บึง อ่างเก็บน้ำ</li> <li>—+—+—+ แนวเส้นทางโครงการ</li> <li>□ พื้นที่ศึกษาด้านสิ่งแวดล้อมระยะ 500 เมตร</li> <li>□ พื้นที่อ่อนไหวด้านสิ่งแวดล้อม</li> <li>🏠 ชุมชน/หมู่บ้าน</li> </ul>	<p><b>พื้นที่ศึกษา</b></p> <ul style="list-style-type: none"> <li>- อำเภอสองพี่น้อง จังหวัดสุพรรณบุรี</li> <li>▭ ตำบลดอนมะนาว</li> <li>▭ ตำบลต้นตาล</li> <li>▭ ตำบลบางพลับ</li> <li>▭ ตำบลบางเลน</li> <li>▭ ตำบลสองพี่น้อง</li> <li>▭ ตำบลเนินพระปรางค์</li> <li>- อำเภอกำแพงแสน จังหวัดนครปฐม</li> <li>▭ ตำบลกระต๊อบ</li> <li>▭ ตำบลห้วยม่วง</li> </ul>	<p>ทิศเหนือ</p> <p>มาตราส่วน 1:60,000</p> <p>0 0.5 1 2 3 4 กิโลเมตร</p> <p>ที่ตั้งโครงการ</p>
---	--	---

ที่มา : บริษัทที่ปรึกษา, 2566

รูปที่ 7.1-1 พื้นที่อ่อนไหวด้านสิ่งแวดล้อมในพื้นที่โครงการทางเลี้ยวเมือง  
อำเภอสองพี่น้อง จังหวัดสุพรรณบุรี



## 2) โครงการทางเลี่ยงเมือง อำเภอสองอุ้มทอง จังหวัดสุพรรณบุรี

### ● พื้นที่อนุรักษ์ตามกฎหมาย

จากการตรวจสอบข้อมูลพื้นที่อนุรักษ์ตามกฎหมาย ในพื้นที่ศึกษาระยะ 500 เมตร จากกึ่งกลางแนวเส้นทางโครงการ พบว่า มีพื้นที่อนุรักษ์ตามกฎหมาย (ตารางที่ 7.1-2 และรูปที่ 7.1-2) ดังนี้

- ป่าไม้ถาวรตามมติคณะรัฐมนตรี ได้แก่ ป่าที่จะดำเนินการหมายเลข 68

### ตารางที่ 7.1-2

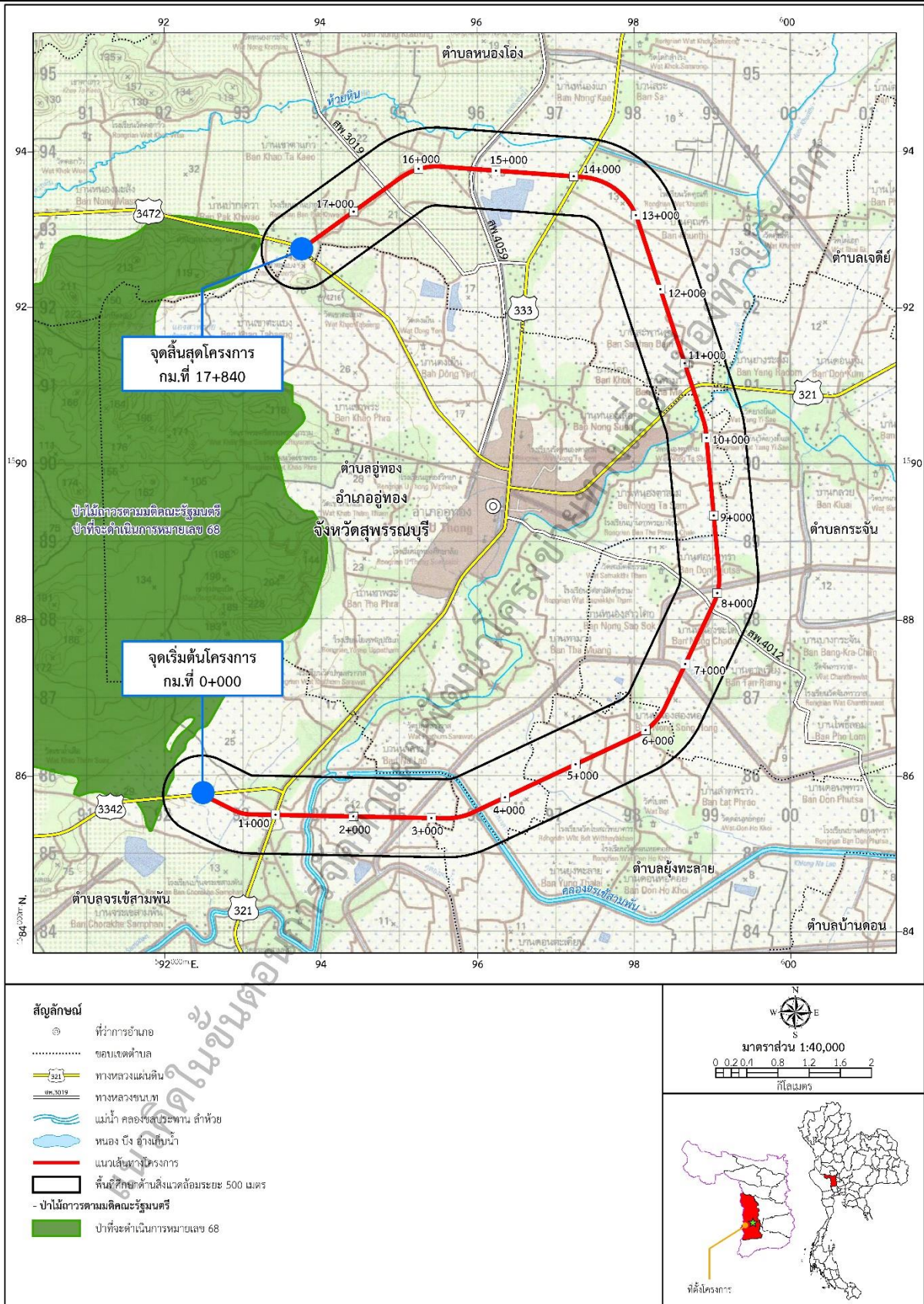
#### พื้นที่อนุรักษ์ตามกฎหมาย ในพื้นที่ศึกษาของโครงการเลี่ยงเมือง อำเภอสองอุ้มทอง จังหวัดสุพรรณบุรี

พื้นที่อนุรักษ์ตามกฎหมาย	พื้นที่ (ตารางกิโลเมตร)	พื้นที่ (ไร่)	แนวตัดผ่าน	อยู่ในพื้นที่ศึกษาระยะ 500 เมตร	ระยะห่างจากกึ่งกลางแนวเส้นทางโครงการ (เมตร)	ตำแหน่ง กม.
<b>ป่าไม้ถาวรตามมติคณะรัฐมนตรี</b>						
ป่าที่จะดำเนินการหมายเลข 68	0.02	12.50	-	ต.จรเข้สามพัน อ.อุ้มทอง	427	0+000
<b>รวม</b>	<b>0.02</b>	<b>12.50</b>				

หมายเหตุ : ตรวจสอบจากฐานข้อมูลระบบสารสนเทศภูมิศาสตร์ (GIS) วันที่ 20/11/66

ที่มา : บริษัทที่ปรึกษา, 2566





ที่มา : บริษัทที่ปรึกษา, 2566

รูปที่ 7.1-2 พื้นที่อนุรักษ์ตามกฎหมาย ในพื้นที่โครงการทางเลี้ยวเมือง อำเภออุทุมพร จังหวัดสุพรรณบุรี





● โบราณสถานและแหล่งโบราณคดี

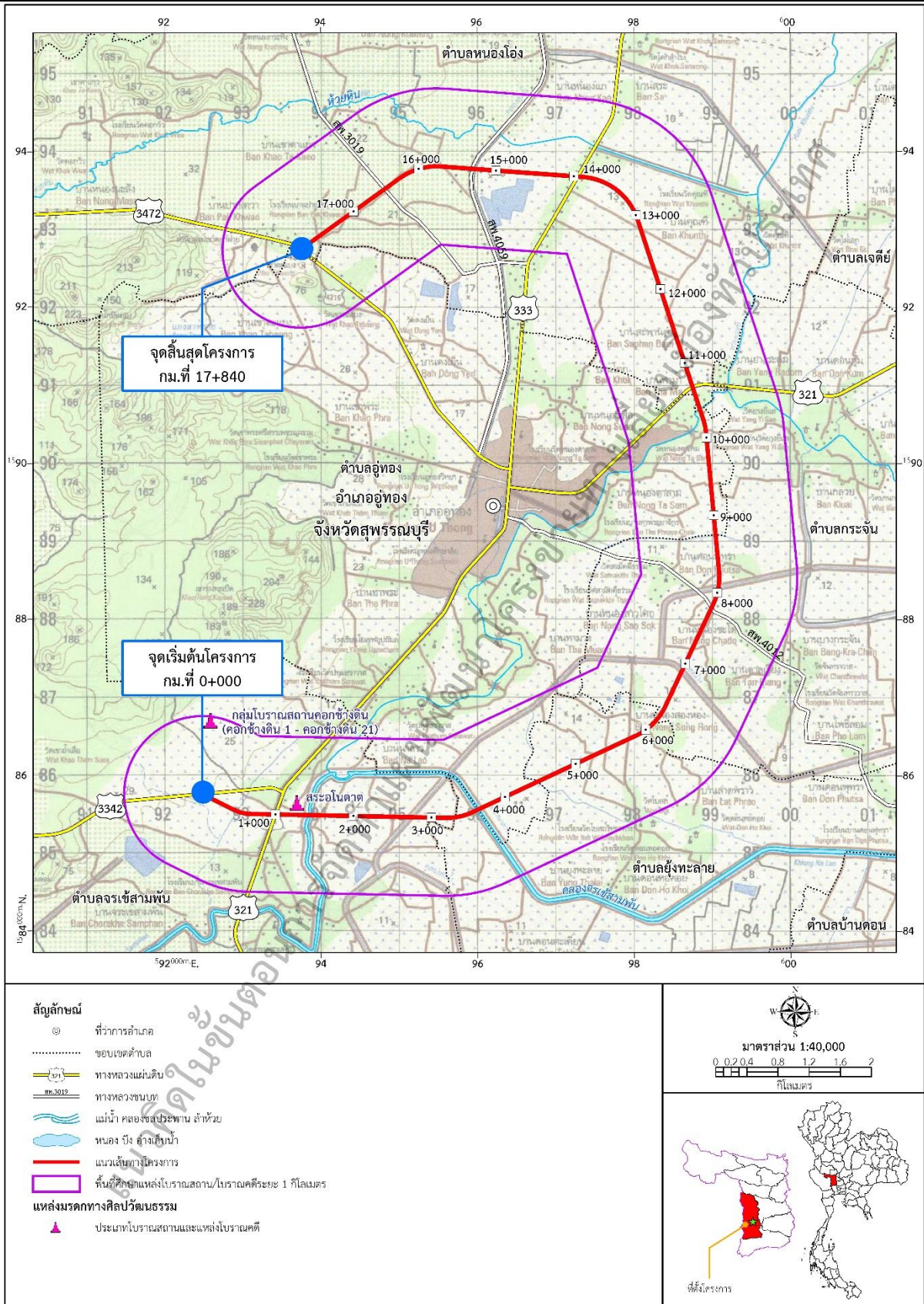
จากการตรวจสอบจากระบบสารสนเทศภูมิศาสตร์ (GIS) ของโครงการสำรวจแหล่งมรดกทางศิลปวัฒนธรรม กรมศิลปากร, 2566 ในพื้นที่ศึกษาระยะ 1 กิโลเมตร จากกึ่งกลางแนวเส้นทางโครงการพบว่า มีโบราณสถาน แหล่งจำนวน 2 แห่ง ได้แก่ กลุ่มโบราณสถานคอกช้างดิน (คอกช้างดิน 1 - คอกช้างดิน 21) และสระอโนดาต ดังตารางที่ 7.1-3 และรูปที่ 7.1-3

ตารางที่ 7.1-3

โบราณสถาน แหล่งโบราณคดี ในพื้นที่ศึกษาของโครงการทางเลี่ยงเมือง  
อำเภออุทอง จังหวัดสุพรรณบุรี

ลำดับ	รายชื่อ	ประเภท	ที่ตั้ง			รายละเอียด การขึ้นทะเบียน	ระยะห่างจาก กึ่งกลางแนว เส้นทางโครงการ (เมตร)	ตำแหน่ง กม.
			ตำบล	อำเภอ	จังหวัด			
1	กลุ่มโบราณสถานคอกช้างดิน (คอกช้างดิน 1 - คอกช้างดิน 21)	โบราณสถาน/ แหล่ง โบราณคดี	จรเข้สามพัน	อุทอง	สุพรรณบุรี	ยังไม่ขึ้น ทะเบียน	926	กม.0+000
2	สระอโนดาต	โบราณสถาน/ แหล่ง โบราณคดี	จรเข้สามพัน	อุทอง	สุพรรณบุรี	ยังไม่ขึ้น ทะเบียน	49	กม.1+267

ที่มา : บริษัทที่ปรึกษา, 2566



ที่มา : บริษัทที่ปรึกษา, 2566

รูปที่ 7.1-3 โบราณสถาน แหล่งโบราณคดี ในพื้นที่ศึกษาของโครงการทางเลี้ยวเมือง  
อำเภออุทุมพร จังหวัดสุพรรณบุรี



● **พื้นที่อ่อนไหวด้านสิ่งแวดล้อม**

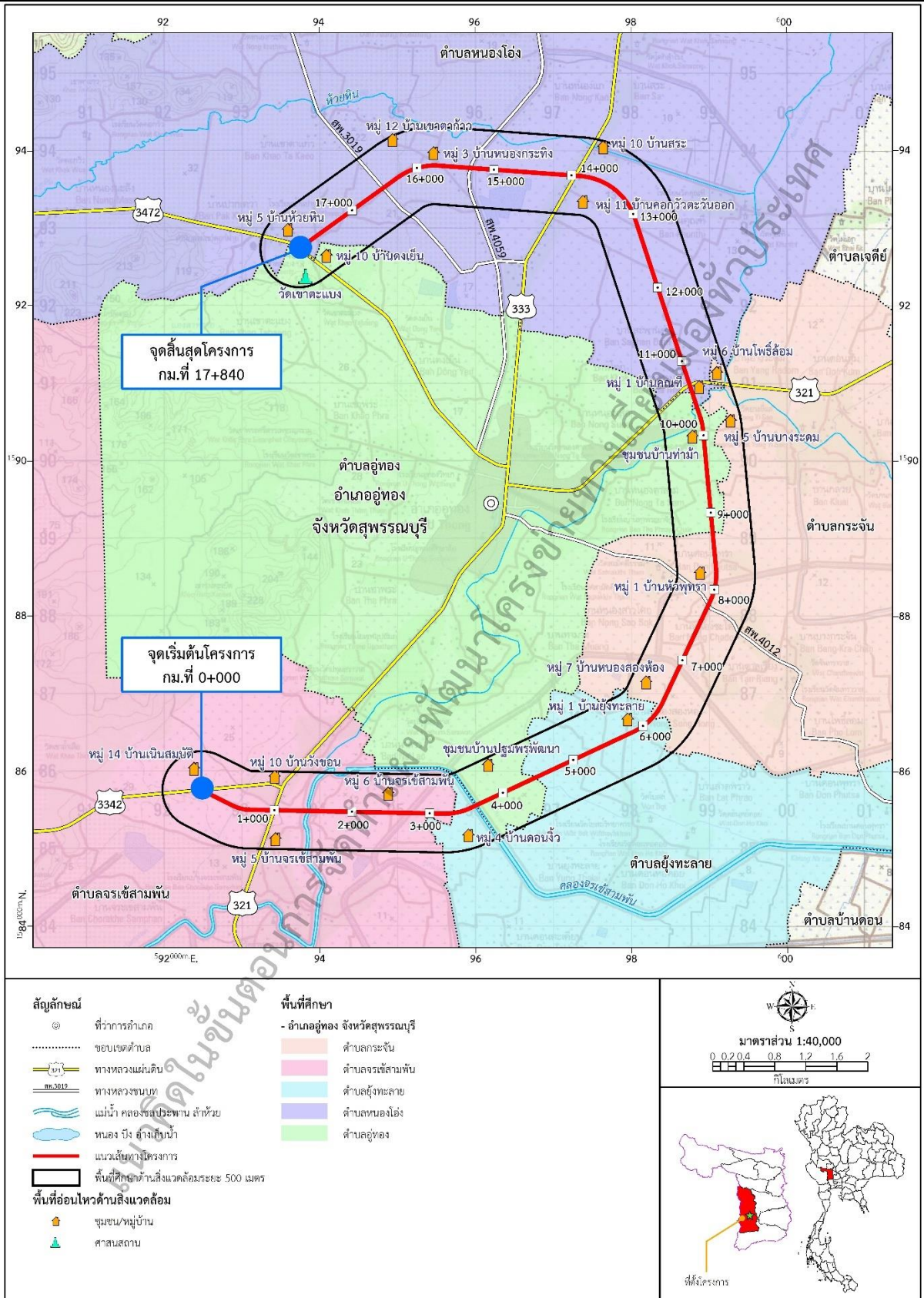
จากการตรวจสอบข้อมูลพื้นที่อ่อนไหวด้านสิ่งแวดล้อม ในพื้นที่ศึกษาในระยะ 500 เมตร จากกึ่งกลางแนวเส้นทางโครงการ พบว่า มีพื้นที่อ่อนไหวด้านสิ่งแวดล้อม ทั้งหมด 20 แห่ง ได้แก่ ชุมชน/หมู่บ้าน จำนวน 19 แห่ง ได้แก่ หมู่ 14 บ้านเนินสมบัติ หมู่ 5 บ้านจรเข้สามพัน หมู่ 10 บ้านวังขอน หมู่ 6 บ้านจรเข้สามพัน หมู่ 4 บ้านดอนจิว ชุมชนบ้านปฐมพรพัฒนา หมู่ 1 บ้านยั้งทะลาย หมู่ 7 บ้านหนองสองห้อง หมู่ 1 บ้านหัวพุทรา ชุมชนบ้านท่าม้า หมู่ 5 บ้านบางระดม หมู่ 1 บ้านคณสี หมู่ 6 บ้านโพธิ์ล้อม หมู่ 10 บ้านสระ หมู่ 11 บ้านคอกวัวตะวันออก หมู่ 3 บ้านหนองกระติง หมู่ 12 บ้านเขาคาก้าว หมู่ 10 บ้านดงเย็น และหมู่ 5 บ้านห้วยหิน รายละเอียดดังตารางที่ 7.1-4 และรูปที่ 7.1-4

ตารางที่ 7.1-4 พื้นที่อ่อนไหวด้านสิ่งแวดล้อม ในพื้นที่ศึกษาของโครงการทางเลี่ยงเมือง  
อำเภออุทง จังหวัดสุพรรณบุรี

ลำดับ	รายชื่อ	ประเภทพื้นที่ อ่อนไหว ด้านสิ่งแวดล้อม	ที่ตั้ง			ระยะห่าง จากกึ่งกลาง แนวเส้นทาง โครงการ (เมตร)	ตำแหน่ง กม.	ตำแหน่ง
			ตำบล	อำเภอ	จังหวัด			
1	หมู่ 14 บ้านเนินสมบัติ	ชุมชน/หมู่บ้าน	จรเข้สามพัน	อุทง	สุพรรณบุรี	385	0+000	ซ้ายทาง
2	หมู่ 5 บ้านจรเข้สามพัน	ชุมชน/หมู่บ้าน	จรเข้สามพัน	อุทง	สุพรรณบุรี	428	0+893	ขวาทาง
3	หมู่ 10 บ้านวังขอน	ชุมชน/หมู่บ้าน	จรเข้สามพัน	อุทง	สุพรรณบุรี	342	1+065	ซ้ายทาง
4	หมู่ 6 บ้านจรเข้สามพัน	ชุมชน/หมู่บ้าน	จรเข้สามพัน	อุทง	สุพรรณบุรี	223	2+405	ซ้ายทาง
5	หมู่ 4 บ้านดอนจิว	ชุมชน/หมู่บ้าน	ยั้งทะลาย	อุทง	สุพรรณบุรี	331	3+408	ขวาทาง
6	ชุมชนบ้านปฐมพรพัฒนา	ชุมชน/หมู่บ้าน	อุทง	อุทง	สุพรรณบุรี	484	4+000	ซ้ายทาง
7	หมู่ 1 บ้านยั้งทะลาย	ชุมชน/หมู่บ้าน	ยั้งทะลาย	อุทง	สุพรรณบุรี	142	5+862	ซ้ายทาง
8	หมู่ 7 บ้านหนองสองห้อง	ชุมชน/หมู่บ้าน	กระจัน	อุทง	สุพรรณบุรี	303	6+513	ซ้ายทาง
9	หมู่ 1 บ้านหัวพุทรา	ชุมชน/หมู่บ้าน	กระจัน	อุทง	สุพรรณบุรี	180	8+148	ซ้ายทาง
10	ชุมชนบ้านท่าม้า	ชุมชน/หมู่บ้าน	อุทง	อุทง	สุพรรณบุรี	133	9+962	ซ้ายทาง
11	หมู่ 5 บ้านบางระดม	ชุมชน/หมู่บ้าน	กระจัน	อุทง	สุพรรณบุรี	303	10+075	ขวาทาง
12	หมู่ 1 บ้านคณสี	ชุมชน/หมู่บ้าน	หนองไธสง	อุทง	สุพรรณบุรี	54	10+637	ขวาทาง
13	หมู่ 6 บ้านโพธิ์ล้อม	ชุมชน/หมู่บ้าน	กระจัน	อุทง	สุพรรณบุรี	350	10+674	ขวาทาง
14	หมู่ 10 บ้านสระ	ชุมชน/หมู่บ้าน	หนองไธสง	อุทง	สุพรรณบุรี	454	13+731	ขวาทาง
15	หมู่ 11 บ้านคอกวัว ตะวันออก	ชุมชน/หมู่บ้าน	หนองไธสง	อุทง	สุพรรณบุรี	370	13+763	ขวาทาง
16	หมู่ 3 บ้านหนองกระติง	ชุมชน/หมู่บ้าน	หนองไธสง	อุทง	สุพรรณบุรี	93	15+786	ขวาทาง
17	หมู่ 12 บ้านเขาคาก้าว	ชุมชน/หมู่บ้าน	หนองไธสง	อุทง	สุพรรณบุรี	455	16+145	ขวาทาง
18	หมู่ 10 บ้านดงเย็น	ชุมชน/หมู่บ้าน	อุทง	อุทง	สุพรรณบุรี	304	17+792	ขวาทาง
19	หมู่ 5 บ้านห้วยหิน	ชุมชน/หมู่บ้าน	หนองไธสง	อุทง	สุพรรณบุรี	221	17+837	ขวาทาง
20	วัดเขาตะแบง	ศาสนสถาน	อุทง	อุทง	สุพรรณบุรี	425	17+840	ซ้ายทาง

ที่มา : บริษัทที่ปรึกษา, 2566





ที่มา : บริษัทที่ปรึกษา, 2566

รูปที่ 7.1-4 พื้นที่อ่อนไหวด้านสิ่งแวดล้อมในพื้นที่โครงการทางเลี้ยวเมือง  
อำเภออุ้มทอง จังหวัดสุพรรณบุรี





## 7.2 การจัดทำรายการตรวจสอบด้านสิ่งแวดล้อม (Environmental Checklist)

ในการจัดทำรายการตรวจสอบด้านสิ่งแวดล้อม (Environmental Checklist) ของแนวเส้นทางเลี่ยงเมืองที่มีความเหมาะสม จะดำเนินการศึกษาลักษณะโครงการเบื้องต้น และรวบรวมข้อมูลทุติยภูมิของสภาพสิ่งแวดล้อมในปัจจุบันเพื่อเป็นข้อมูลพื้นฐานประกอบการประเมินผลกระทบสิ่งแวดล้อม โดยประเด็นปัจจัยสิ่งแวดล้อมที่จะนำมาพิจารณาศึกษายึดตามแนวทางในการจัดทำรายงานการประเมินผลกระทบสิ่งแวดล้อมของโครงการทางหลวง (Guidelines for Preparation of Environmental Impact Statement of a Road Scheme) ฉบับปรับปรุงครั้งที่ 7 ซึ่งจัดเตรียมโดยกลุ่มงานสิ่งแวดล้อม สำนักแผนงานกรมทางหลวง พ.ศ.2564 ทั้งหมด 37 ปัจจัย และดำเนินการจัดทำรายการตรวจสอบด้านสิ่งแวดล้อม (Environmental Checklist) ตามปัจจัยด้านต่าง ๆ เพื่อประเมินผลกระทบสิ่งแวดล้อมเบื้องต้นต่อทรัพยากรสิ่งแวดล้อมและคุณค่าต่าง ๆ ที่อาจเกิดขึ้นจากกิจกรรมการพัฒนาโครงการ ทั้งในด้านบวกและด้านลบ ซึ่งมีรายละเอียดดังนี้

### 1) โครงการทางเลี่ยงเมือง อำเภอสองพี่น้อง จังหวัดสุพรรณบุรี

การจัดทำรายการตรวจสอบด้านสิ่งแวดล้อม (Environmental Checklist) ของโครงการทางเลี่ยงเมืองอำเภอสองพี่น้อง จังหวัดสุพรรณบุรี ปัจจัยสิ่งแวดล้อมที่มีผลกระทบ มีทั้งสิ้น 21 ปัจจัย ได้แก่ ทรัพยากรดิน ธรณีวิทยาและแผ่นดินไหว น้ำผิวดิน อากาศและบรรยากาศ เสียง ความสั่นสะเทือน ระบบนิเวศ การคมนาคมขนส่ง สาธารณูปโภค การควบคุมน้ำท่วมและการระบายน้ำ การเกษตรกรรม การใช้ที่ดิน เศรษฐกิจ-สังคม การโยกย้ายและการเวนคืน การสาธารณสุข อาชีวอนามัย อุบัติเหตุและความปลอดภัย ความปลอดภัยในสังคม สุขาภิบาล ผู้ใช้ทาง และสุนทรียภาพรายละเอียดดังตารางที่ 7.2-1



ตารางที่ 7.2-1 รายการตรวจสอบด้านสิ่งแวดล้อม (Environmental Checklist) ของโครงการทางเลี่ยงเมือง อำเภอเมืองสองพี่น้อง จังหวัดสุพรรณบุรี

ปัจจัยสิ่งแวดล้อม	ผลกระทบสิ่งแวดล้อม	มาตรการป้องกัน แก้ไข และลดผลกระทบสิ่งแวดล้อม
<b>1. ทรัพยากรสิ่งแวดล้อมทางด้านกายภาพ</b>		
1.1 ภูมิทัศน์ฐาน - ผลกระทบต่อการเปลี่ยนแปลงของลักษณะภูมิประเทศ	งานปรับพื้นที่/งานถมคันทาง อาจก่อให้เกิดการเปลี่ยนแปลงระดับความสูงต่ำของพื้นที่ แต่เนื่องจากสภาพพื้นที่โครงการเป็นพื้นที่ราบ และการก่อสร้างดำเนินการเฉพาะในพื้นที่เขตทาง 60 เมตร เท่านั้น ดังนั้น จึงคาดว่าไม่มีผลกระทบต่อการเปลี่ยนแปลงของลักษณะภูมิประเทศ กิจกรรมในระยะดำเนินการและบำรุงรักษา ประกอบด้วย การเปิดดำเนินการคมนาคมบนทางหลวง งานบำรุงรักษา/งานบูรณะ/งานลูกเดิน เป็นงานซ่อมผิวทาง ฉาบผิวจราจร ซ่อมแซมให้สามารถใช้งานได้ตามปกติ ซึ่งทุกกิจกรรมมีการดำเนินการอยู่บนผิวจราจรและในพื้นที่เขตทาง ซึ่งไม่ได้เกี่ยวข้องกับหรือส่งผลกระทบใดๆ ต่อสภาพภูมิประเทศแต่อย่างใด ดังนั้น จึงคาดว่าไม่มีผลกระทบ	-
1.2 ทรัพยากรดิน - ผลกระทบต่อการเปลี่ยนแปลงโครงสร้างของดิน	กิจกรรมการก่อสร้างของโครงการ อาจมีการเปิดหน้าดิน และขุดดินทำตอม่อ โดยมีการตอกเสาเข็ม จำนวน 7 จุด ได้แก่ บริเวณทางหลวงหมายเลข 3260 (กม.0+000) ถนนท้องถิ่นไม่ทราบชื่อ/คลองโคกงูเห่า (กม.2+525) คลองบางคล้า (กม.4+858) ทางหลวงหมายเลข 3422 (กม.9+875) ถนนท้องถิ่นไม่ทราบชื่อ (กม.12+475) ถนนท้องถิ่นไม่ทราบชื่อ (กม.16+450) ถนนท้องถิ่นไม่ทราบชื่อ (กม.17+250) และจุดที่ใช้เสาเข็มเจาะ จำนวน 5 จุด ได้แก่ คลองชลประทาน (กม.5+635) คลองสองพี่น้อง/ถนนท้องถิ่นไม่ทราบชื่อ (กม.6+290) คลองชลประทาน (กม.7+148) ถนนท้องถิ่นไม่ทราบชื่อ (กม.14+300) และทางหลวงหมายเลข 321/คลองส่งน้ำ (กม.20+060) เพื่อวางฐานรากโครงสร้างสะพาน ไม่ได้ขุดดินในระดับที่ทำให้โครงสร้างดินเปลี่ยนแปลงไป ดังนั้น จึงคาดว่าไม่มีผลกระทบ กิจกรรมในระยะดำเนินการและบำรุงรักษา ทั้งงานบำรุงรักษา/งานบูรณะ/งานซ่อมลูกเดิน รวมถึงการเปิดดำเนินการคมนาคมบนทางหลวง ซึ่งกิจกรรมดังกล่าวดำเนินการบนพื้นผิวจราจรเท่านั้น ไม่ส่งผลกระทบต่อโครงสร้างของดิน ดังนั้น จึงคาดว่าไม่มีผลกระทบ	<b>มาตรการทั่วไป</b> - ปฏิบัติตามมาตรการทั่วไปด้านทรัพยากรดิน ข้อ 1.2 (ตารางที่ 7.2-3)
- ผลกระทบต่อการสูญเสียหน้าดิน และการเคลื่อนย้ายดินออกจากบริเวณเดิม	กิจกรรมการก่อสร้างสะพานข้ามลำน้ำ ได้แก่ การก่อสร้างฐานรากและเสาตอม่อ โดยมีการตอกเสาเข็ม จำนวน 7 จุด ได้แก่ บริเวณทางหลวงหมายเลข 3260 (กม.0+000) ถนนท้องถิ่นไม่ทราบชื่อ/คลองโคกงูเห่า (กม.2+525) คลองบางคล้า (กม.4+858) ทางหลวงหมายเลข 3422 (กม.9+875) ถนนท้องถิ่นไม่ทราบชื่อ (กม.12+475) ถนนท้องถิ่นไม่ทราบชื่อ (กม.16+450)	



ตารางที่ 7.2-1 รายการตรวจสอบด้านสิ่งแวดล้อม (Environmental Checklist) ของโครงการทางเลี่ยงเมือง อำเภอเมืองสองพี่น้อง จังหวัดสุพรรณบุรี

ปัจจัยสิ่งแวดล้อม	ผลกระทบต่อสิ่งแวดล้อม	มาตรการป้องกัน แก้ไข และลดผลกระทบต่อสิ่งแวดล้อม
	<p>ถนนท้องถนนไม่ทราบชื่อ (กม.17+250) และจุดที่ใช้เสาเข็มเจาะ จำนวน 5 จุด ได้แก่ คลองชลประทาน (กม.5+635) คลองสองพี่น้อง/ถนนท้องถนนไม่ทราบชื่อ (กม.6+290) คลองชลประทาน (กม.7+148) ถนนท้องถนนไม่ทราบชื่อ (กม.14+300) และทางหลวงหมายเลข 321/คลองส่งน้ำ (กม.20+060) ซึ่งจะมีการนำดินส่วนเกินจากการขุดฐานรากสะพาน รวมถึงการเปิดหน้าดินเพื่อเตรียมพื้นที่ก่อสร้างกิจกรรมการก่อสร้างของโครงการมีปริมาณดินตัดทั้งหมด 92,251.63 ลบ.ม. และมีปริมาณดินถม 43,087 ลบ.ม. ดังนั้น การดำเนินงานดังกล่าวจึงอาจส่งผลกระทบต่อการสูญเสียหน้าดินและการเคลื่อนย้ายดินออกจากบริเวณเดิม ดังนั้น จึงคาดว่าจะมีผลกระทบระดับต่ำ</p> <p>กิจกรรมในระยะดำเนินการและบำรุงรักษา ทั้งงานบำรุงรักษาปกติ งานบำรุงรักษาตามกำหนดเวลา งานบำรุงรักษาพิเศษ/งานบูรณะ/งานซ่อมฉุกเฉิน รวมถึงการเปิดดำเนินการคมนาคมบนทางหลวง ตามปกติ ซึ่งกิจกรรมดังกล่าวดำเนินการบนพื้นผิวจราจรเท่านั้น โดยจะไม่มีการเปิดหน้าดิน และไม่มีกิจกรรมใดที่จะรบกวนทรัพยากรดินแต่อย่างใด ดังนั้น จึงคาดว่าจะไม่มีผลกระทบ</p>	
- ผลกระทบต่อการเปลี่ยนแปลงเสถียรภาพของดินและการทรุดตัวของดิน	<p>กิจกรรมการก่อสร้างถนน อาจก่อให้เกิดความเสี่ยงในการทรุดตัวของดินได้ แต่จะใช้เวลาในการดำเนินการในช่วงระยะเวลาสั้น ๆ และลักษณะดินส่วนใหญ่เป็นทรายปนดินร่วนหรือทราย ไม่ได้มีลักษณะเป็นดินเหนียวอ่อน ทั้งนี้ แนวเส้นทางโครงการไม่ได้อยู่ในพื้นที่อ่อนไหวต่อการเกิดดินถล่ม ดังนั้น กิจกรรมต่างๆ ที่เกิดขึ้นจะไม่ส่งผลกระทบต่อเปลี่ยนแปลงเสถียรภาพของดินและการทรุดตัวของดินแต่อย่างใด</p> <p>กิจกรรมในระยะดำเนินการและบำรุงรักษา ทั้งงานบำรุงรักษา/งานบูรณะ/งานซ่อมฉุกเฉิน รวมถึงการเปิดดำเนินการคมนาคมบนทางหลวง ซึ่งกิจกรรมดังกล่าวดำเนินการบนพื้นผิวจราจรเท่านั้น โดยไม่มีการเปิดหน้าดิน ดังนั้น จึงคาดว่าจะไม่มีผลกระทบต่อเปลี่ยนแปลงเสถียรภาพของดินและการทรุดตัวของดินแต่อย่างใด</p>	
- ผลกระทบต่อการปนเปื้อนของดิน	<p>งานก่อสร้างฐานรากของโครงสร้างเสาเข็มเจาะ บริเวณช่วง กม.5+635 กม.6+290 กม.7+148 กม.14+300 กม.20+060 โดยโครงการกำหนดให้สะพาน/ทางยกระดับมีการใช้สารช่วยพยุงดินในหลุมเจาะตลอดเวลาโดยให้ใช้สารละลายโพลีเมอร์ ซึ่งในระหว่างการใช้งาน หากมีการเคลื่อนย้ายหรือเก็บรักษาไม่ดี อาจก่อให้เกิดการรั่วไหลของสารละลายโพลีเมอร์ทำให้มีการปนเปื้อนลงสู่ดิน แต่โอกาสที่จะเกิดขึ้นในปริมาณเล็กน้อยจากการรั่วไหลเท่านั้น ดังนั้น ผลกระทบจึงอยู่ในระดับต่ำ</p>	



ตารางที่ 7.2-1 รายการตรวจสอบด้านสิ่งแวดล้อม (Environmental Checklist) ของโครงการทางเลี่ยงเมือง อำเภอเมืองสองพี่น้อง จังหวัดสุพรรณบุรี

ปัจจัยสิ่งแวดล้อม	ผลกระทบสิ่งแวดล้อม	มาตรการป้องกัน แก้ไข และลดผลกระทบสิ่งแวดล้อม
	กิจกรรมในระยะดำเนินการและบำรุงรักษา ทั้งงานบำรุงรักษา/งานบูรณะ/งานซ่อมฉุกเฉิน รวมถึงการเปิดดำเนินการคมนาคมบนทางหลวง ซึ่งกิจกรรมดังกล่าวดำเนินการบนพื้นผิวจราจรเท่านั้น โดยไม่มีการเปิดหน้าดิน ดังนั้น จึงคาดว่าจะไม่มีผลกระทบต่อการปนเปื้อนของดิน	
- ผลกระทบต่อการชะล้างพังทลายของดิน	กิจกรรมการเปิดหน้าดินในระยะก่อสร้างอาจก่อให้เกิดการชะล้างของหน้าดินเพิ่มขึ้นเล็กน้อย ประกอบกับลักษณะดินปัจจุบัน ส่วนใหญ่เป็นดินร่วนปนทราย มีอัตราการชะล้างพังทลายของดินส่วนใหญ่อยู่ในระดับน้อย (0-2 ตัน/ไร่/ปี) ดังนั้น จึงคาดว่าจะมีผลกระทบระดับต่ำ กิจกรรมในระยะดำเนินการและบำรุงรักษา ทั้งงานบำรุงรักษา/งานบูรณะ/งานซ่อมฉุกเฉิน รวมถึงการเปิดดำเนินการคมนาคมบนทางหลวง ซึ่งกิจกรรมดังกล่าวดำเนินการบนพื้นผิวจราจรเท่านั้น โดยไม่มีการเปิดหน้าดิน ดังนั้น จึงคาดว่าจะไม่มีผลกระทบต่อการชะล้างพังทลายของดิน	
1.3 ธรณีวิทยาและแผ่นดินไหว - ผลกระทบต่อโครงสร้างลักษณะทางธรณีวิทยา	กิจกรรมการก่อสร้างที่เกิดขึ้น ได้แก่ การตอกและการทำเสาเข็ม โครงสร้างฐานรากและตอม่อ โดยมีการตอกเสาเข็ม จำนวน 7 จุด ได้แก่ บริเวณทางหลวงหมายเลข 3260 (กม.0+000) ถนนท้องถิ่นไม่ทราบชื่อ/คลองโคกงูเห่า (กม.2+525) คลองบางคล้า (กม.4+858) ทางหลวงหมายเลข 3422 (กม.9+875) ถนนท้องถิ่นไม่ทราบชื่อ (กม.12+475) ถนนท้องถิ่นไม่ทราบชื่อ (กม.16+450) ถนนท้องถิ่นไม่ทราบชื่อ (กม.17+250) และจุดที่ใช้เสาเข็มเจาะ จำนวน 5 จุด ได้แก่ คลองชลประทาน (กม.5+635) คลองสองพี่น้อง/ถนนท้องถิ่นไม่ทราบชื่อ (กม.6+290) คลองชลประทาน (กม.7+148) ถนนท้องถิ่นไม่ทราบชื่อ (กม.14+300) และทางหลวงหมายเลข 321/คลองส่งน้ำ (กม.20+060) ซึ่งสภาพธรณีวิทยาในปัจจุบันมีประสิทธิภาพสามารถรองรับโครงสร้างสะพานได้ ดังนั้น จึงคาดว่าจะไม่มีผลกระทบ กิจกรรมในระยะดำเนินการและบำรุงรักษา ทั้งงานบำรุงรักษา/งานบูรณะ/งานซ่อมฉุกเฉิน รวมถึงการเปิดดำเนินการคมนาคมบนทางหลวง จะไม่ส่งผลกระทบต่อโครงสร้างลักษณะทางธรณีวิทยา เนื่องจากกิจกรรมที่เกิดขึ้น จะเกิดบริเวณผิวจราจรและในพื้นที่เขตทางเท่านั้น ดังนั้น จึงคาดว่าจะไม่มีผลกระทบ	-
- ผลกระทบต่อรอยเลื่อนและการเกิดแผ่นดินไหว	กลุ่มรอยเลื่อนมีพลังประเทศไทยในระยะ 150 กิโลเมตร จากแนวเส้นทางโครงการ พบรอยเลื่อนจำนวน 2 กลุ่มรอยเลื่อน ได้แก่ กลุ่มรอยเลื่อนศรีสวัสดิ์ และกลุ่มรอยเลื่อนเจดีย์สามองค์ ซึ่งกลุ่มรอยเลื่อนเจดีย์สามองค์ เป็นกลุ่มรอยเลื่อนที่อยู่ใกล้แนวเส้นทางโครงการ โดยมีรอยเลื่อนย่อย คือ รอยเลื่อนพญาลิขิต อยู่ห่างจากแนวเส้นทางโครงการประมาณ 55 กิโลเมตร ดังนั้น หากเกิด	<b>มาตรการทั่วไป</b> - ปฏิบัติตามมาตรการทั่วไปด้านธรณีวิทยาและแผ่นดินไหว ข้อ 1.3 (ตารางที่ 7.2-3)



ตารางที่ 7.2-1 รายการตรวจสอบด้านสิ่งแวดล้อม (Environmental Checklist) ของโครงการทางเลี่ยงเมือง อำเภอเมืองสองพี่น้อง จังหวัดสุพรรณบุรี

ปัจจัยสิ่งแวดล้อม	ผลกระทบสิ่งแวดล้อม	มาตรการป้องกัน แก้ไข และลดผลกระทบสิ่งแวดล้อม
	<p>เหตุการณ์แผ่นดินไหวอาจทำให้บริเวณแนวเส้นทางโครงการมีความเสี่ยงที่จะได้รับความเสียหายจากแรงสั่นสะเทือน หรือส่งผลให้แนวเส้นทางโครงการชำรุดเสียหายได้ ประกอบกับแนวเส้นทางโครงการตั้งอยู่ในพื้นที่เสี่ยงภัยแผ่นดินไหวที่มีความรุนแรงอยู่ในระดับค่อนข้างแรง (V เมอร์คัลลี) เมื่อเกิดแผ่นดินไหวคนที่นอนหลับตกใจตื่น และตั้งอยู่ในพื้นที่เฝ้าระวังบริเวณที่ 2 ตามกฎกระทรวง กำหนดการรับน้ำหนัก ความต้านทาน ความคงทนของอาคาร และพื้นดินที่รองรับอาคารในการต้านทานแรงสั่นสะเทือนของแผ่นดินไหว พ.ศ.2564 ดังนั้น จึงคาดว่า มีผลกระทบระดับปานกลาง</p> <p>กิจกรรมในระยะดำเนินการและบำรุงรักษา ทั้งงานบำรุงรักษา/งานบูรณะ/งานซ่อมฉุกเฉิน รวมถึงการเปิดดำเนินการคมนาคมบนทางหลวง จะไม่ส่งผลกระทบต่อแนวรอยเลื่อนที่มีพลังทั้ง 2 กลุ่ม รอยเลื่อน ได้แก่ กลุ่มรอยเลื่อนศรีสวัสดิ์ และกลุ่มรอยเลื่อนเจดีย์สามองค์ ซึ่งรอยเลื่อนเจดีย์สามองค์ เป็นกลุ่มรอยเลื่อนที่อยู่ใกล้แนวเส้นทางโครงการ โดยมีรอยเลื่อนย่อย คือ รอยเลื่อนพุลีเยียบอยู่ห่างจากแนวเส้นทางโครงการประมาณ 55 กิโลเมตร รวมถึงกิจกรรมดังกล่าวไม่ได้เป็นสาเหตุทำให้เกิดแผ่นดินไหว อย่างไรก็ตาม หากเกิดเหตุการณ์แผ่นดินไหวของกลุ่มรอยเลื่อนอาจทำให้บริเวณแนวเส้นทางโครงการมีความเสี่ยงที่จะได้รับความเสียหายจากแรงสั่นสะเทือน หรือส่งผลให้แนวเส้นทางโครงการชำรุดทรุดโทรมได้ ดังนั้น จึงคาดว่า มีผลกระทบระดับปานกลาง</p>	<p><b>มาตรการเฉพาะ</b></p> <p>- เนื่องจากพื้นที่โครงการตั้งอยู่ในบริเวณที่ 2 ซึ่งอยู่ในบริเวณที่มีความเสี่ยงในระดับปานกลางที่จะได้รับผลกระทบด้านความมั่นคง แข็งแรงเมื่อมีแรงสั่นสะเทือน ในกรณีที่เกิดแผ่นดินไหวในพื้นที่โครงการ ทางโครงการต้องหยุดกิจกรรมการก่อสร้าง โดยให้ผู้รับเหมาดำเนินการตรวจสอบสภาพความชำรุดเสียหายของโครงการ หากพบว่าชำรุด/เสียหาย ให้เร่งดำเนินการซ่อมแซมให้อยู่ในสภาพดี</p>
1.4 ทรัพยากรแร่ธาตุ - ผลกระทบต่อการเสียประโยชน์จากการใช้ทรัพยากรแร่ธาตุ	<p>เนื่องจากบริเวณแนวเส้นทางโครงการไม่ได้มีแหล่งแร่ที่สำคัญตั้งอยู่ ดังนั้น กิจกรรมการก่อสร้างทุกกิจกรรมทั้งในระยะก่อนก่อสร้าง ระยะก่อสร้าง รวมถึงระยะดำเนินการ จึงคาดว่าไม่ส่งผลกระทบต่อการใช้ทรัพยากรแร่ธาตุแต่อย่างใด</p>	-
1.5 น้ำผิวดินและน้ำใต้ดิน - ผลกระทบต่ออุทกวิทยาของน้ำผิวดิน	<p>กิจกรรมการก่อสร้างจะมีการก่อดิน/หิน เศษวัสดุก่อสร้างไว้บริเวณพื้นที่ก่อสร้างหากฝนตกน้ำฝนอาจไหลชะล้างเศษวัสดุก่อสร้าง เศษหิน/ดิน ตะกอนดินลงสู่แหล่งน้ำธรรมชาติ ทั้ง 14 แห่ง ได้แก่ คลองโคกภูเห่า (กม.2+558) คลองบางคล้า (กม.4+858) คลองบางคล้า (กม.5+100) คลองชลประทาน (กม.5+635) คลองสองพี่น้อง (กม.6+290) คลองชลประทาน (กม.7+148) คลองชลประทาน (กม.8+765) คลองชลประทาน (กม.10+825) คลองชลประทาน (กม.12+475) คลองชลประทาน (กม.14+300) คลองชลประทาน (กม.14+829) คลองชลประทาน (กม.16+462) คลองส่งน้ำ (กม.17+239) และคลองส่งน้ำ (กม.19+900) ที่แนวเส้นทางโครงการ ตัดผ่าน รวมถึง</p>	<p><b>มาตรการทั่วไป</b></p> <p>- ปฏิบัติตามมาตรการทั่วไปด้านน้ำผิวดินและน้ำใต้ดิน ข้อ 1.5 (ตารางที่ 7.2-1)</p> <p><b>มาตรการเฉพาะ</b></p> <p>- ในช่วงก่อสร้างสะพานข้ามลำน้ำ จำนวน 6 แห่ง ได้แก่ คลองโคกภูเห่า (กม.2+558) คลองบางคล้า (กม.4+858) คลองชลประทาน (กม.5+635) คลองสองพี่น้อง (กม.6+290) คลองชลประทาน</p>





ตารางที่ 7.2-1 รายการตรวจสอบด้านสิ่งแวดล้อม (Environmental Checklist) ของโครงการทางเลี่ยงเมือง อำเภอเมืองสองพี่น้อง จังหวัดสุพรรณบุรี

ปัจจัยสิ่งแวดล้อม	ผลกระทบสิ่งแวดล้อม	มาตรการป้องกัน แก้ไข และลดผลกระทบสิ่งแวดล้อม
	<p>การก่อสร้างสะพานข้ามลำน้ำ อาจทำให้เศษวัสดุร่วงหล่นไปกีดขวางทางไหลของน้ำได้ และกิจกรรมสะพานไม่มีต่อมอลงน้ำ ดังนั้น จึงคาดว่าจะมีผลกระทบระดับต่ำ</p> <p>กิจกรรมในระยะดำเนินการและบำรุงรักษา ทั้งงานบำรุงรักษา/งานบูรณะ/งานซ่อมฉุกเฉิน รวมถึงการเปิดดำเนินการคมนาคมบนทางหลวงเป็นกิจกรรมที่ไม่ส่งผลกระทบใดๆ ต่อการเปลี่ยนแปลงสภาพภูมิอากาศน้ำผิวดิน เนื่องจากดำเนินการอยู่บนผิวจราจรเท่านั้น จึงคาดว่าจะไม่มีผลกระทบ</p>	<p>(กม.7+148) และคลองส่งน้ำ (กม.19+900) ผู้รับเหมาก่อสร้างจะต้องติดตั้งตาข่ายใต้สะพานเพื่อป้องกันการร่วงหล่นของเศษวัสดุที่ใช้ในการก่อสร้างตกหล่นลงสู่แหล่งน้ำ เช่น เศษเหล็ก เศษคอนกรีต และตะกอนดิน โดยใช้วัสดุตาข่ายเซฟตี้ (Safety Net) ซึ่งเป็นตาข่ายที่ทำจาก HDPE สีเขียวมีความเหนียวและทนทาน</p>
- ผลกระทบต่อคุณภาพน้ำผิวดิน	<p>กิจกรรมการก่อสร้าง ซึ่งจะมีการเปิดหน้าดินหากมีฝนตกอาจทำให้น้ำฝนชะล้างตะกอนดินไหลลงสู่แหล่งน้ำตามธรรมชาติ จำนวน 14 แห่ง ได้แก่ คลองโคกภูเขา (กม.2+558) คลองบางคล้า (กม.4+858) คลองบางคล้า (กม.5+100) คลองชลประทาน (กม.5+635) คลองสองพี่น้อง (กม.6+290) คลองชลประทาน (กม.7+148) คลองชลประทาน (กม.8+765) คลองชลประทาน (กม.10+825) คลองชลประทาน (กม.12+475) คลองชลประทาน (กม.14+300) คลองชลประทาน (กม.14+829) คลองชลประทาน (กม.16+462) คลองส่งน้ำ (กม.17+239) และคลองส่งน้ำ (กม.19+900) ที่แนวเส้นทางโครงการตัดผ่าน และบริเวณที่มีการก่อสร้างสะพานข้ามแหล่งน้ำทั้ง 6 แห่ง ได้แก่ คลองโคกภูเขา (กม.2+558) คลองบางคล้า (กม.4+858) คลองชลประทาน (กม.5+635) คลองสองพี่น้อง (กม.6+290) คลองชลประทาน (กม.7+148) และคลองส่งน้ำ (กม.19+900) ทำให้น้ำมีปริมาณความขุ่นเพิ่มขึ้นส่งผลต่อคุณภาพน้ำ ดังนั้น จึงคาดว่าจะมีผลกระทบระดับปานกลาง</p> <p>กิจกรรมในระยะดำเนินการและบำรุงรักษา ทั้งงานบำรุงรักษา/งานบูรณะ/งานซ่อมฉุกเฉิน รวมถึงการเปิดดำเนินการคมนาคมบนทางหลวง เป็นกิจกรรมที่ไม่ส่งผลกระทบใดๆ ต่อการเปลี่ยนแปลงคุณภาพน้ำผิวดิน เนื่องจากดำเนินการอยู่บนผิวจราจรเท่านั้น ดังนั้น จึงคาดว่าจะไม่มีผลกระทบ</p>	
- ผลกระทบต่ออุทกวิทยาของน้ำใต้ดิน	<p>กิจกรรมการก่อสร้างสะพานข้ามลำน้ำ ในการสร้างฐานรากโครงสร้าง มีการใช้เสาเข็มตอกลึกลงไป 7 เมตร และใช้เข็มเจาะลึกลงไป 15 เมตร ทั้งนี้ แนวเส้นทางโครงการไม่ได้ตัดผ่านบ่อบาดาลแต่อย่างใด รวมถึงไม่มีการรบกวนหรือสูบน้ำบาดาลขึ้นมาใช้ในกิจกรรมของโครงการ จึงไม่ก่อให้เกิดการเปลี่ยนแปลงหรือส่งผลกระทบต่ออุทกวิทยาน้ำใต้ดิน ดังนั้น จึงคาดว่าจะไม่มีผลกระทบ</p> <p>กิจกรรมในระยะดำเนินการและบำรุงรักษา ทั้งงานบำรุงรักษา/งานบูรณะ/งานซ่อมฉุกเฉิน รวมถึงการเปิดดำเนินการคมนาคมบนทางหลวง เป็นกิจกรรมที่ไม่ส่งผลกระทบใดๆ ต่ออุทกวิทยาของน้ำ</p>	-



ตารางที่ 7.2-1 รายการตรวจสอบด้านสิ่งแวดล้อม (Environmental Checklist) ของโครงการทางเลี่ยงเมือง อำเภอเมืองสองพี่น้อง จังหวัดสุพรรณบุรี

ปัจจัยสิ่งแวดล้อม	ผลกระทบสิ่งแวดล้อม	มาตรการป้องกัน แก้ไข และลดผลกระทบสิ่งแวดล้อม
	ไต่ดิน เนื่องจากดำเนินการอยู่บนผิวจราจรเท่านั้น ไม่มีการขุดเจาะลงไปยังชั้นน้ำใต้ดิน และไม่มี การรบกวนหรือสูบน้ำบาดาลขึ้นมาใช้ในกิจกรรมของโครงการ ดังนั้น จึงคาดว่าไม่มีผลกระทบ	
- ผลกระทบต่อคุณภาพน้ำใต้ดิน	กิจกรรมการก่อสร้างสะพานข้ามลำน้ำ ในการสร้างฐานรากโครงสร้าง มีการใช้เสาเข็มตอกลึกลงไป 7 เมตร และใช้เข็มเจาะลึกลงไป 15 เมตร ทั้งนี้ แนวเส้นทางโครงการไม่ได้ตัดผ่านบ่อบาดาล แต่อย่างใด รวมถึงไม่มี การรบกวนหรือสูบน้ำบาดาลขึ้นมาใช้ในกิจกรรมของโครงการ จึงไม่ ก่อให้เกิดการเปลี่ยนแปลง ต่อคุณภาพน้ำใต้ดิน ดังนั้น จึงคาดว่าไม่มีผลกระทบ  กิจกรรมในระยะดำเนินการและบำรุงรักษา ทั้งงานบำรุงรักษา/งานบูรณะ/งานซ่อมฉุกเฉิน รวมถึง การเปิดดำเนินการคมนาคมบนทางหลวง เป็นกิจกรรมที่ไม่ส่งผลกระทบต่อคุณภาพน้ำใต้ดิน เนื่องจากดำเนินการอยู่บนผิวจราจรเท่านั้น ดังนั้น จึงคาดว่าไม่มีผลกระทบ	-
1.6 น้ำทะเล - ผลกระทบต่อการเปลี่ยนแปลงทางสมุทร ศาสตร์	แนวเส้นทางโครงการ ไม่ได้ตัดผ่านหรืออยู่ใกล้กับน้ำทะเลฝั่งอ่าวไทย โดยมีระยะห่างที่ใกล้ที่สุด ประมาณ 80 กิโลเมตร ดังนั้น กิจกรรมการพัฒนาโครงการ ทั้งในระยะก่อนก่อสร้าง ระยะก่อสร้าง และระยะดำเนินการและบำรุงรักษา จึงคาดว่าไม่มีผลกระทบต่อคุณภาพน้ำทะเล	-
1.7 อากาศและบรรยากาศ - ผลกระทบจากการฟุ้งกระจายของฝุ่น ละอองที่เกิดจากการดำเนินโครงการต่อ พื้นที่อ่อนไหวทางด้านสิ่งแวดล้อม	กิจกรรมการเตรียมพื้นที่โดยการแผ้วถางต้นไม้ เปิดหน้าดิน ปรับระดับพื้นที่ และงานผิวทางและ ชั้นทาง ก่อให้เกิดการฟุ้งกระจายของฝุ่นละออง เนื่องจากมีการขุดและถมเพื่อปรับพื้นที่ ซึ่งจะ ก่อให้เกิดความเดือดร้อนรำคาญต่อพื้นที่อ่อนไหวด้านสิ่งแวดล้อมที่อยู่ในพื้นที่ศึกษา จำนวน 17 แห่ง โดยเฉพาะพื้นที่อ่อนไหวด้านสิ่งแวดล้อม ในระยะ 100 เมตร จากกึ่งกลางแนวเส้นทางโครงการ อย่างไรก็ตามพื้นที่อ่อนไหวด้านสิ่งแวดล้อมอยู่ในระยะมากกว่า 100 เมตร จากกึ่งกลางแนว เส้นทางโครงการ ดังนั้น จึงคาดว่าไม่มีผลกระทบระดับต่ำ  กิจกรรมการขนส่งเครื่องจักร/อุปกรณ์ก่อสร้าง มีรถบรรทุกเข้า-ออกในพื้นที่โครงการ ขนส่งวัสดุ จากพื้นที่เก็บกองวัสดุ บริเวณทางหลวงหมายเลข 3260 จุดเริ่มต้นโครงการ กม.0+000 และทาง หลวงหมายเลข 3260 จุดสิ้นสุดโครงการ กม.21+061 เข้าสู่พื้นที่ก่อสร้าง อาจมีเศษวัสดุจำพวก เศษดิน หิน ตกหล่นและอาจก่อให้เกิดการฟุ้งกระจายของฝุ่นละอองจากรถบรรทุก ซึ่งจะก่อให้เกิด ความเดือดร้อนรำคาญต่อพื้นที่อ่อนไหวด้านสิ่งแวดล้อมที่อยู่ในพื้นที่ศึกษา จำนวน 17 แห่ง โดยเฉพาะพื้นที่อ่อนไหวด้านสิ่งแวดล้อม ในระยะ 100 เมตร จากกึ่งกลางแนวเส้นทางโครงการ อย่างไรก็ตามพื้นที่อ่อนไหวด้านสิ่งแวดล้อมอยู่ในระยะมากกว่า 100 เมตร จากกึ่งกลางแนว เส้นทางโครงการ ดังนั้น จึงคาดว่าไม่มีผลกระทบระดับต่ำ	<u>มาตรการทั่วไป</u> - ปฏิบัติตามมาตรการทั่วไปด้านอากาศและบรรยากาศ ข้อ 1.7 (ตารางที่ 7.2-3)



ตารางที่ 7.2-1 รายการตรวจสอบด้านสิ่งแวดล้อม (Environmental Checklist) ของโครงการทางเลี่ยงเมือง อำเภอเมืองสองพี่น้อง จังหวัดสุพรรณบุรี

ปัจจัยสิ่งแวดล้อม	ผลกระทบต่อสิ่งแวดล้อม	มาตรการป้องกัน แก้ไข และลดผลกระทบต่อสิ่งแวดล้อม
	<p>งานโครงสร้างสะพานส่วนล่างและส่วนบน ก่อให้เกิดฝุ่นละอองจากการเผาไหม้เครื่องจักรที่ใช้ในกิจกรรมการก่อสร้าง ซึ่งจะก่อให้เกิดความเดือดร้อนรำคาญต่อพื้นที่อ่อนไหวด้านสิ่งแวดล้อมที่อยู่ในพื้นที่ศึกษา จำนวน 17 แห่ง โดยเฉพาะพื้นที่อ่อนไหวด้านสิ่งแวดล้อม ในระยะ 100 เมตร จากกึ่งกลางแนวเส้นทางโครงการ อย่างไรก็ตามพื้นที่อ่อนไหวด้านสิ่งแวดล้อมอยู่ในระยะมากกว่า 100 เมตร จากกึ่งกลางแนวเส้นทางโครงการ ดังนั้น จึงคาดว่าไม่มีผลกระทบระดับต่ำ</p> <p>กิจกรรมในระยะดำเนินการและบำรุงรักษาที่อาจส่งผลกระทบต่อกรฟุ้งกระจายของฝุ่นละอองที่เกิดจากการดำเนินโครงการ โดยเป็นฝุ่นละอองที่ปลดปล่อยจากเครื่องยนต์ของยานพาหนะที่สัญจรไปมา ทั้งนี้ คาดว่ามลสารที่เพิ่มขึ้นไม่ส่งผลให้คุณภาพอากาศมีค่าเกินมาตรฐานแต่อย่างใด ดังนั้น จึงคาดว่าไม่มีผลกระทบระดับต่ำ</p>	
<p>- ผลกระทบจากการเพิ่มขึ้นของมลพิษทางอากาศ เช่น CO, NO<sub>2</sub> จากยานพาหนะและเครื่องจักรต่อพื้นที่อ่อนไหวทางด้านสิ่งแวดล้อม</p>	<p>การขนส่งเครื่องจักร/อุปกรณ์ก่อสร้าง อาจก่อให้เกิดการเพิ่มขึ้นของมลสารทางอากาศที่ปลดปล่อยจากรถบรรทุก ซึ่งจะก่อให้เกิดความเดือดร้อนรำคาญต่อพื้นที่อ่อนไหวด้านสิ่งแวดล้อมที่อยู่ในพื้นที่ศึกษา จำนวน 17 แห่ง โดยเฉพาะพื้นที่อ่อนไหวด้านสิ่งแวดล้อม ในระยะ 100 เมตร จากกึ่งกลางแนวเส้นทางโครงการ อย่างไรก็ตามพื้นที่อ่อนไหวด้านสิ่งแวดล้อมอยู่ในระยะมากกว่า 100 เมตร จากกึ่งกลางแนวเส้นทางโครงการ ดังนั้น จึงคาดว่าไม่มีผลกระทบระดับต่ำ</p> <p>งานโครงสร้างสะพานส่วนล่างและส่วนบน อาจก่อให้เกิดการเพิ่มขึ้นของมลสารทางอากาศจากเครื่องเจาะ/เครื่องตอก ซึ่งจะก่อให้เกิดความเดือดร้อนรำคาญต่อพื้นที่อ่อนไหวด้านสิ่งแวดล้อมที่อยู่ในพื้นที่ศึกษา จำนวน 17 แห่ง โดยเฉพาะพื้นที่อ่อนไหวด้านสิ่งแวดล้อม ในระยะ 100 เมตร จากกึ่งกลางแนวเส้นทางโครงการ อย่างไรก็ตามพื้นที่อ่อนไหวด้านสิ่งแวดล้อมอยู่ในระยะมากกว่า 100 เมตร จากกึ่งกลางแนวเส้นทางโครงการ ดังนั้น จึงคาดว่าไม่มีผลกระทบระดับต่ำ</p> <p>กิจกรรมการเตรียมพื้นที่ โดยการแผ้วถางต้นไม้ เปิดหน้าดิน ปรับระดับพื้นที่ และงานผิวทางและชั้นทาง อาจก่อให้เกิดการเพิ่มขึ้นของมลสารทางอากาศจากเครื่องยนต์ ซึ่งจะก่อให้เกิดความเดือดร้อนรำคาญต่อพื้นที่อ่อนไหวด้านสิ่งแวดล้อมที่อยู่ในพื้นที่ศึกษา จำนวน 17 แห่ง โดยเฉพาะพื้นที่อ่อนไหวด้านสิ่งแวดล้อม ในระยะ 100 เมตร จากกึ่งกลางแนวเส้นทางโครงการ อย่างไรก็ตามพื้นที่อ่อนไหวด้านสิ่งแวดล้อมอยู่ในระยะมากกว่า 100 เมตร จากกึ่งกลางแนวเส้นทางโครงการ ดังนั้น จึงคาดว่าไม่มีผลกระทบระดับต่ำ</p>	



ตารางที่ 7.2-1 รายการตรวจสอบด้านสิ่งแวดล้อม (Environmental Checklist) ของโครงการทางเลี่ยงเมือง อำเภอเมืองสองพี่น้อง จังหวัดสุพรรณบุรี

ปัจจัยสิ่งแวดล้อม	ผลกระทบสิ่งแวดล้อม	มาตรการป้องกัน แก้ไข และลดผลกระทบสิ่งแวดล้อม
	กิจกรรมในระยะดำเนินการและบำรุงรักษาได้แก่ การคมนาคมบนทางหลวง โดยก๊าซคาร์บอนมอนอกไซด์ และไนโตรเจนไดออกไซด์และฝุ่นละอองถูกปลดปล่อยจากเครื่องยนต์ของยานพาหนะที่สัญจรไปมา ทั้งนี้ คาดว่าไม่เกินมาตรฐาน ดังนั้น จึงคาดว่าไม่มีผลกระทบระดับต่ำ	
1.8 เสียง - ผลกระทบด้านเสียงรบกวนจากโครงการต่อพื้นที่อ่อนไหวทางด้านสิ่งแวดล้อม	<p>เสียงจากการใช้เครื่องตอกเสาเข็มสำหรับงานโครงสร้างสะพานส่วนล่างและส่วนบน โดยมีการตอกเสาเข็ม จำนวน 7 จุด ได้แก่ บริเวณทางหลวงหมายเลข 3260 (กม.0+000) ถนนท้องถิ่นไม่ทราบชื่อ/คลองโคกงูเห่า (กม.2+525) คลองบางคล้า (กม.4+858) ทางหลวงหมายเลข 3422 (กม.9+875) ถนนท้องถิ่นไม่ทราบชื่อ (กม.12+475) ถนนท้องถิ่นไม่ทราบชื่อ (กม.16+450) ถนนท้องถิ่นไม่ทราบชื่อ (กม.17+250) และจุดที่ใช้เสาเข็มเจาะ จำนวน 5 จุด ได้แก่ คลองชลประทาน (กม.5+635) คลองสองพี่น้อง/ถนนท้องถิ่นไม่ทราบชื่อ (กม.6+290) คลองชลประทาน (กม.7+148) ถนนท้องถิ่นไม่ทราบชื่อ (กม.14+300) และทางหลวงหมายเลข 321/คลองส่งน้ำ (กม.20+060) ซึ่งก่อให้เกิดเสียงรบกวนต่อพื้นที่อ่อนไหวด้านสิ่งแวดล้อม จำนวน 17 แห่ง โดยเฉพาะพื้นที่อ่อนไหวด้านสิ่งแวดล้อม ในระยะ 100 เมตร จากกึ่งกลางแนวเส้นทางโครงการ อย่างไรก็ตามพื้นที่อ่อนไหวด้านสิ่งแวดล้อมอยู่ในระยะมากกว่า 100 เมตร จากกึ่งกลางแนวเส้นทางโครงการ ดังนั้น จึงคาดว่าไม่มีผลกระทบระดับต่ำ</p> <p>เสียงจากการขนส่งเครื่องจักร/อุปกรณ์ก่อสร้าง ก่อให้เกิดเสียงรบกวนต่อพื้นที่อ่อนไหวด้านสิ่งแวดล้อม จำนวน 17 แห่ง โดยเฉพาะพื้นที่อ่อนไหวด้านสิ่งแวดล้อม ในระยะ 100 เมตร จากกึ่งกลางแนวเส้นทางโครงการ อย่างไรก็ตามพื้นที่อ่อนไหวด้านสิ่งแวดล้อมอยู่ในระยะมากกว่า 100 เมตร จากกึ่งกลางแนวเส้นทางโครงการ ดังนั้น จึงคาดว่าไม่มีผลกระทบระดับต่ำ</p> <p>เสียงจากการใช้เครื่องมือเครื่องจักรในการก่อสร้างและจากกิจกรรมในงานเตรียมพื้นที่ โดยการแผ้วถางต้นไม้ เปิดหน้าดิน งานผิวทางและชั้นทาง ก่อให้เกิดเสียงรบกวนต่อพื้นที่อ่อนไหวด้านสิ่งแวดล้อม จำนวน 17 แห่ง โดยเฉพาะพื้นที่อ่อนไหวด้านสิ่งแวดล้อม ในระยะ 100 เมตร จากกึ่งกลางแนวเส้นทางโครงการ อย่างไรก็ตามพื้นที่อ่อนไหวด้านสิ่งแวดล้อมอยู่ในระยะมากกว่า 100 เมตร จากกึ่งกลางแนวเส้นทางโครงการ ดังนั้น จึงคาดว่าไม่มีผลกระทบระดับต่ำ</p> <p>กิจกรรมในระยะดำเนินการและบำรุงรักษาที่อาจส่งผลกระทบต่อพื้นที่อ่อนไหวด้านสิ่งแวดล้อม ได้แก่ การคมนาคมบนทางหลวง โดยเป็นระดับเสียงที่เกิดจากเครื่องยนต์ของยานพาหนะ ทั้งนี้ คาดว่าระดับเสียงไม่เกินมาตรฐาน ดังนั้น จึงคาดว่าไม่มีผลกระทบระดับต่ำ</p>	<p><b>มาตรการทั่วไป</b></p> <p>- ปฏิบัติตามมาตรการทั่วไปด้านเสียง ข้อ 1.8 (ตารางที่ 7.2-3)</p>



ตารางที่ 7.2-1 รายการตรวจสอบด้านสิ่งแวดล้อม (Environmental Checklist) ของโครงการทางเลี่ยงเมือง อำเภอเมืองสองพี่น้อง จังหวัดสุพรรณบุรี

ปัจจัยสิ่งแวดล้อม	ผลกระทบต่อสิ่งแวดล้อม	มาตรการป้องกัน แก้ไข และลดผลกระทบต่อสิ่งแวดล้อม
1.9 ความสั่นสะเทือน - ผลกระทบด้านความสั่นสะเทือนจากโครงการต่อพื้นที่อ่อนไหวทางด้านสิ่งแวดล้อม	<p>ความสั่นสะเทือนจากงานโครงสร้างสะพานส่วนล่างและส่วนบน โดยการใช้เครื่องตอกเสาเข็ม มีการตอกเสาเข็ม จำนวน 7 จุด ได้แก่ บริเวณทางหลวงหมายเลข 3260 (กม.0+000) ถนนท้องถิ่นไม่ทราบชื่อ/คลองโคกจุเห่า (กม.2+525) คลองบางคล้า (กม.4+858) ทางหลวงหมายเลข 3422 (กม.9+875) ถนนท้องถิ่นไม่ทราบชื่อ (กม.12+475) ถนนท้องถิ่นไม่ทราบชื่อ (กม.16+450) ถนนท้องถิ่นไม่ทราบชื่อ (กม.17+250) และจุดที่ใช้เสาเข็มเจาะ จำนวน 5 จุด ได้แก่ คลองชลประทาน (กม.5+635) คลองสองพี่น้อง/ถนนท้องถิ่นไม่ทราบชื่อ (กม.6+290) คลองชลประทาน (กม.7+148) ถนนท้องถิ่นไม่ทราบชื่อ (กม.14+300) และทางหลวงหมายเลข 321/คลองส่งน้ำ (กม.20+060) ซึ่งอาจก่อให้เกิดความเสียหายต่ออาคารประเภทที่ 2 และประเภทที่ 3 หรืออาจก่อให้เกิดความเดือดร้อนรำคาญแก่ประชาชนบริเวณพื้นที่อ่อนไหวด้านสิ่งแวดล้อมที่อยู่ในพื้นที่ศึกษา จำนวน 17 แห่ง โดยเฉพาะพื้นที่อ่อนไหวด้านสิ่งแวดล้อมในระยะ 100 เมตร จากกึ่งกลางแนวเส้นทางโครงการ อย่างไรก็ตามพื้นที่อ่อนไหวด้านสิ่งแวดล้อมอยู่ในระยะมากกว่า 100 เมตร จากกึ่งกลางแนวเส้นทางโครงการ ดังนั้น จึงคาดว่าผลกระทบต่อระดับต่ำ</p> <p>ความสั่นสะเทือนจากกิจกรรมการก่อสร้าง การใช้รถขุด รถบรรทุกในงานเตรียมพื้นที่ โดยการแผ้วถางต้นไม้ เปิดหน้าดิน ปรับระดับพื้นที่ และการใช้รถบดในงานผิวทางและชั้นทาง อาจก่อให้เกิดความเสียหายต่ออาคารประเภทที่ 2 และประเภทที่ 3 หรืออาจก่อให้เกิดความเดือดร้อนรำคาญแก่ประชาชนบริเวณพื้นที่อ่อนไหวด้านสิ่งแวดล้อมที่อยู่ในพื้นที่ศึกษา จำนวน 17 แห่ง โดยเฉพาะพื้นที่อ่อนไหวด้านสิ่งแวดล้อมในระยะ 100 เมตร จากกึ่งกลางแนวเส้นทางโครงการ อย่างไรก็ตามพื้นที่อ่อนไหวด้านสิ่งแวดล้อมอยู่ในระยะมากกว่า 100 เมตร จากกึ่งกลางแนวเส้นทางโครงการ ดังนั้น จึงคาดว่าผลกระทบต่อระดับต่ำ</p> <p>กิจกรรมในระยะดำเนินการและบำรุงรักษาที่อาจส่งผลกระทบต่อพื้นที่อ่อนไหวด้านสิ่งแวดล้อม ได้แก่ การเปิดดำเนินการคมนาคมบนทางหลวง โดยเป็นความสั่นสะเทือนที่เกิดจากยานพาหนะ ทั้งนี้คาดว่าความสั่นสะเทือนไม่เกินมาตรฐาน ดังนั้น จึงคาดว่าผลกระทบต่อระดับต่ำ</p>	<p><b>มาตรการทั่วไป</b></p> <p>- ปฏิบัติตามมาตรการทั่วไปด้านความสั่นสะเทือน ข้อ 1.9 (ตารางที่ 7.2-3)</p>





ตารางที่ 7.2-1 รายการตรวจสอบด้านสิ่งแวดล้อม (Environmental Checklist) ของโครงการทางเลี่ยงเมือง อำเภอเมืองสองพี่น้อง จังหวัดสุพรรณบุรี

ปัจจัยสิ่งแวดล้อม	ผลกระทบสิ่งแวดล้อม	มาตรการป้องกัน แก้ไข และลดผลกระทบสิ่งแวดล้อม
<b>2. ทรัพยากรสิ่งแวดล้อมด้านชีวภาพ</b>		
2.1 ระบบนิเวศ (1) ระบบนิเวศบนบก - ผลกระทบต่อการเปลี่ยนแปลงระบบนิเวศบนบก	เนื่องจากสภาพนิเวศส่วนใหญ่เป็นพื้นที่เกษตรกรรม พื้นที่ชุมชนและสิ่งปลูกสร้าง และแนวเส้นทางโครงการไม่ได้ตัดผ่านพื้นที่ป่าไม้แต่อย่างใด ซึ่งสภาพนิเวศเกษตรเปลี่ยนแปลงไปเพียงเล็กน้อย ดังนั้น จึงคาดว่าไม่มีผลกระทบต่อระบบนิเวศบนบก กิจกรรมในระยะดำเนินการและบำรุงรักษา ได้แก่ การเปิดดำเนินการคมนาคมบนทางหลวง การบำรุงรักษา/งานบูรณะ/งานซ่อมฉุกเฉิน เป็นงานที่ไม่ได้มีกิจกรรมที่ส่งผลกระทบต่อเปลี่ยนแปลงสภาพนิเวศของพื้นที่ เนื่องจากเป็นกิจกรรมที่ดำเนินการเฉพาะในเขตทางเท่านั้น ดังนั้น จึงคาดว่าไม่มีผลกระทบต่อระบบนิเวศบนบก	-
(2) ระบบนิเวศน้ำ - ผลกระทบต่อการเปลี่ยนแปลงระบบนิเวศน้ำและการรบกวนการดำรงชีวิตของสัตว์น้ำ	กิจกรรมการก่อสร้าง ซึ่งจะมีการเปิดหน้าดินหากมีฝนตกอาจทำให้น้ำฝนชะล้างตะกอนดินไหลลงสู่แหล่งน้ำตามธรรมชาติ ทำให้น้ำมีปริมาณความขุ่นเพิ่มขึ้นส่งผลกระทบต่อคุณภาพน้ำในแหล่งน้ำ จำนวน 14 แห่ง ได้แก่ คลองโคกภูเห่า (กม.2+558) คลองบางคล้า (กม.4+858) คลองบางคล้า (กม.5+100) คลองชลประทาน (กม.5+635) คลองสองพี่น้อง (กม.6+290) คลองชลประทาน (กม.7+148) คลองชลประทาน (กม.8+765) คลองชลประทาน (กม.10+825) คลองชลประทาน (กม.12+475) คลองชลประทาน (กม.14+300) คลองชลประทาน (กม.14+829) คลองชลประทาน (กม.16+462) คลองส่งน้ำ (กม.17+239) และคลองส่งน้ำ (กม.19+900) และหากความขุ่นมีปริมาณสูงขึ้นผิดปกติจะส่งผลกระทบต่อสารสังเคราะห์แสงของพืชน้ำ และเกิดการอุดตันของระบบการหายใจของสิ่งมีชีวิตในน้ำได้ ทำให้สิ่งมีชีวิตในน้ำมีจำนวนลดน้อยลงจากเดิม หากคุณภาพน้ำเปลี่ยนแปลงไป อาจส่งผลให้ดัชนีความหลากหลายลดลง ซึ่งส่งผลกระทบต่อเปลี่ยนแปลงระบบนิเวศน้ำของแหล่งน้ำได้ ดังนั้น จึงคาดว่าผลกระทบระดับปานกลาง กิจกรรมในระยะดำเนินการและบำรุงรักษา ได้แก่ การเปิดดำเนินการคมนาคมบนทางหลวง การบำรุงรักษา/งานบูรณะ/งานซ่อมฉุกเฉิน เป็นกิจกรรมที่ไม่ส่งผลกระทบใดๆ ต่อการเปลี่ยนแปลงสภาพนิเวศทางน้ำ เนื่องจากเป็นกิจกรรมที่ดำเนินการเฉพาะในเขตทางเท่านั้น ดังนั้น จึงคาดว่าไม่มีผลกระทบ	<b>มาตรการทั่วไป</b> - ปฏิบัติตามมาตรการทั่วไปด้านน้ำผิวดิน (ข้อ 1.5.1) (ตารางที่ 7.2-3) <b>มาตรการเฉพาะ</b> - ปฏิบัติตามมาตรการเฉพาะด้านน้ำผิวดินอย่างเคร่งครัด
2.2 สัตว์ในระบบนิเวศ	กิจกรรมในระยะก่อสร้างเป็นกิจกรรมที่มีการใช้คนงานและเครื่องจักรอย่างมาก ทำให้มีการรบกวนทั้งจากกิจกรรมที่เกิดต่อเนื่องและจากเสียงดัง ส่งผลให้สัตว์ที่อาศัยอยู่บริเวณใกล้เคียงตื่น	-



ตารางที่ 7.2-1 รายการตรวจสอบด้านสิ่งแวดล้อม (Environmental Checklist) ของโครงการทางเลี่ยงเมือง อำเภอเมืองสองพี่น้อง จังหวัดสุพรรณบุรี

ปัจจัยสิ่งแวดล้อม	ผลกระทบสิ่งแวดล้อม	มาตรการป้องกัน แก้ไข และลดผลกระทบสิ่งแวดล้อม
- ผลกระทบต่อการรบกวนแหล่งหากิน/แหล่งที่อยู่อาศัยและแหล่งหลบภัยของสัตว์ในระบบนิเวศ	ตกใจและเคลื่อนย้ายออกห่างจากกิจกรรมที่มีในเขตทาง อย่างไรก็ตาม เนื่องจากแนวเส้นทางโครงการ ไม่ได้ตัดผ่านพื้นที่ป่าอนุรักษ์หรือพื้นที่ที่มีความสำคัญทางนิเวศวิทยาแต่อย่างใด พื้นที่ก่อสร้างส่วนใหญ่เป็นระบบนิเวศเกษตร สัตว์ที่พบเป็นสัตว์ที่พบได้ทั่วไปในพื้นที่เกษตรกรรมสามารถปรับตัวให้เข้ากับสภาพแวดล้อมที่เปลี่ยนแปลงไปและสามารถเคลื่อนย้ายออกไปใช้ประโยชน์ในพื้นที่เกษตรกรรมที่อยู่ใกล้เคียงได้ ดังนั้น จึงคาดว่าไม่มีผลกระทบ กิจกรรมในระยะดำเนินการและบำรุงรักษา ได้แก่ การเปิดดำเนินการคมนาคมบนทางหลวง การบำรุงรักษา/งานบูรณะ/งานซ่อมฉุกเฉิน เป็นกิจกรรมที่ไม่ส่งผลกระทบใดๆ ต่อการรบกวนแหล่งหากิน/แหล่งที่อยู่อาศัยและแหล่งหลบภัยของสัตว์ในระบบนิเวศ เนื่องจากเป็นงานที่ดำเนินการเฉพาะในเขตทางเท่านั้น และสัตว์ส่วนใหญ่สามารถปรับตัวเข้ากับสภาพแวดล้อมที่เปลี่ยนแปลงได้ ดังนั้น จึงคาดว่าไม่มีผลกระทบ	
2.3 พืชในระบบนิเวศ - ผลกระทบต่อพืชในระบบนิเวศ	การดำเนินการก่อสร้างของโครงการเป็นการตัดถนนใหม่ โดยแนวเส้นทางโครงการไม่ได้ตัดผ่านพื้นที่อนุรักษ์หรือพื้นที่ที่มีความสำคัญทางนิเวศวิทยาแต่อย่างใด และสภาพนิเวศส่วนใหญ่เป็นพื้นที่เกษตรกรรม พื้นที่ชุมชนและสิ่งปลูกสร้าง พรรณพืชที่พบเป็นพืชที่พบได้ทั่วไปในพื้นที่เกษตรกรรม ดังนั้น จึงคาดว่าไม่มีผลกระทบ ในระยะดำเนินการและบำรุงรักษา ไม่ได้มีกิจกรรมที่ส่งผลกระทบให้มีการตัดไม้หรือพืชพรรณในพื้นที่ ดังนั้น การคมนาคมบนทางหลวง และงานบำรุงรักษา/งานบูรณะ/งานซ่อมฉุกเฉิน จึงคาดว่าไม่ส่งผลกระทบต่อพืชในระบบนิเวศแต่อย่างใด	-
- ผลกระทบต่อการใช้ประโยชน์ของสัตว์ในระบบนิเวศ	การดำเนินการก่อสร้างของโครงการเป็นการตัดถนนใหม่ แต่สภาพนิเวศส่วนใหญ่เป็นพื้นที่เกษตรกรรม พื้นที่ชุมชนและสิ่งปลูกสร้าง สัตว์ที่พบเป็นสัตว์ที่พบได้ทั่วไปในพื้นที่เกษตรกรรมสามารถปรับตัวให้เข้ากับสภาพแวดล้อมที่เปลี่ยนแปลงไปและสามารถเคลื่อนย้ายออกไปใช้ประโยชน์ในพื้นที่เกษตรกรรมที่อยู่ใกล้เคียงได้ ดังนั้น จึงคาดว่าไม่ส่งผลกระทบต่อการใช้ประโยชน์ของสัตว์ในระบบนิเวศ เนื่องจากพื้นที่ดำเนินการโครงการที่มีพรรณพืชในแนวเส้นทางโครงการ ซึ่งมีการนำออกไปในช่วงระยะก่อสร้างแล้ว ดังนั้น การดำเนินการในระยะดำเนินการและบำรุงรักษา ทั้งงานบำรุงรักษา/งานบูรณะ/งานซ่อมฉุกเฉิน รวมถึงการเปิดดำเนินการคมนาคมบนทางหลวง จึงคาดว่าไม่มีผลกระทบต่อการใช้ประโยชน์ของสัตว์ในระบบนิเวศ	



ตารางที่ 7.2-1 รายการตรวจสอบด้านสิ่งแวดล้อม (Environmental Checklist) ของโครงการทางเลี่ยงเมือง อำเภอเมืองสองพี่น้อง จังหวัดสุพรรณบุรี

ปัจจัยสิ่งแวดล้อม	ผลกระทบสิ่งแวดล้อม	มาตรการป้องกัน แก้ไข และลดผลกระทบสิ่งแวดล้อม
2.4 สิ่งมีชีวิตที่หายาก - ผลกระทบต่อสิ่งมีชีวิตหายาก	เนื่องจากแนวเส้นทางโครงการส่วนใหญ่เป็นพื้นที่เกษตรกรรม พื้นที่ชุมชนและสิ่งปลูกสร้าง และไม่พบพืชหรือสัตว์ป่าหายากแต่อย่างใด ดังนั้น จึงคาดว่าไม่มีผลกระทบ	-
<b>3. คุณค่าการใช้ประโยชน์ของมนุษย์</b>		
3.1 น้ำเพื่อการอุปโภคและบริโภค - ผลกระทบต่อปริมาณ/คุณภาพน้ำอุปโภคและบริโภคของชุมชน	การดำเนินโครงการ จะไม่ส่งผลกระทบต่อระบบประปาที่ประชาชนในพื้นที่ใช้ประโยชน์ เนื่องจากแหล่งน้ำเพื่ออุปโภคและบริโภคของชุมชนตามแนวเส้นทางส่วนใหญ่ใช้น้ำจากระบบประปาหมู่บ้าน และมีความเพียงพอต่อประชาชนในพื้นที่ ซึ่งไม่ได้รับผลกระทบจากการก่อสร้างโครงการ ดังนั้น จึงคาดว่าไม่เกิดผลกระทบต่อน้ำเพื่อการอุปโภคบริโภค กิจกรรมในระยะดำเนินการและบำรุงรักษา ได้แก่ การคมนาคมบนทางหลวง การบำรุงรักษา/งานบูรณะ/งานซ่อมฉุกเฉิน เป็นงานซ่อมผิวทาง ฉาบผิวจราจร ซ่อมแซมให้สามารถใช้งานได้ ตามปกติ ซึ่งทุกกิจกรรมมีการดำเนินการอยู่บนผิวจราจร และกิจกรรมต่างๆ ในระยะดำเนินการและบำรุงรักษาไม่มีการใช้น้ำในทุกกิจกรรม จึงคาดว่าไม่ส่งผลกระทบต่อปริมาณน้ำเพื่อการอุปโภคและบริโภคของประชาชนในพื้นที่	-
3.2 การคมนาคมขนส่ง - ผลกระทบต่อการกีดขวางหรือเป็นอุปสรรคต่อการสัญจร/การจราจรของโครงข่ายเส้นทางคมนาคมหลักและโครงข่ายเส้นทางคมนาคมท้องถิ่น	กิจกรรมการก่อสร้าง จะมีการใช้รถบรรทุกในการขนย้ายอุปกรณ์/วัสดุก่อสร้างและเครื่องจักรเข้ามายังบริเวณพื้นที่โครงการ ทำให้มีรถบรรทุกเข้า-ออกในบริเวณพื้นที่โครงการเพิ่มขึ้น ซึ่งจะส่งผลกระทบต่ออาการกีดขวางหรือเป็นอุปสรรคต่อการคมนาคมบนทางหลวงโครงข่าย จำนวน 25 แห่ง ได้แก่ ทางหลวงหมายเลข 3260 (กม.0+000) ถนนท้องถิ่นไม่ทราบชื่อ (กม.2+525) ถนนท้องถิ่นไม่ทราบชื่อ (กม.2+600) ถนนท้องถิ่นไม่ทราบชื่อ (กม.4+850) ถนนท้องถิ่นไม่ทราบชื่อ (กม.5+600) ถนนท้องถิ่นไม่ทราบชื่อ (กม.5+650) ถนนท้องถิ่นไม่ทราบชื่อ (กม.6+050) ถนนท้องถิ่นไม่ทราบชื่อ (กม.6+350) ถนนท้องถิ่นไม่ทราบชื่อ (กม.6+775) ถนนท้องถิ่นไม่ทราบชื่อ (กม.7+025) ถนนท้องถิ่นไม่ทราบชื่อ (กม.7+125) ถนนท้องถิ่นไม่ทราบชื่อ (กม.7+175) ทางหลวงหมายเลข 3422 (กม.9+875) ถนนท้องถิ่นไม่ทราบชื่อ (กม.10+225) ถนนท้องถิ่นไม่ทราบชื่อ (กม.10+850) ถนนท้องถิ่นไม่ทราบชื่อ (กม.12+475) ถนนท้องถิ่นไม่ทราบชื่อ (กม.13+075) ถนนท้องถิ่นไม่ทราบชื่อ (กม.13+800) ถนนท้องถิ่นไม่ทราบชื่อ (กม.14+300) ถนนท้องถิ่นไม่ทราบชื่อ (กม.14+825) ถนนท้องถิ่นไม่ทราบชื่อ (กม.16+450) ถนนท้องถิ่นไม่ทราบชื่อ (กม.17+250) ทางหลวงหมายเลข 3231 (กม.18+000) ถนนท้องถิ่นไม่ทราบชื่อ (กม.19+900) และทางหลวงหมายเลข 321	<b>มาตรการทั่วไป</b> - ปฏิบัติตามมาตรการทั่วไปด้านการคมนาคมขนส่ง ข้อ 3.2 (ตารางที่ 7.2-3) <b>มาตรการเฉพาะ</b> - ควบคุมน้ำหนักบรรทุกทุกวัสดุอุปกรณ์ก่อสร้างให้อยู่ในเกณฑ์ที่กฎหมายกำหนด (ความเร็วไม่เกิน 80 กิโลเมตรต่อชั่วโมง สำหรับถนนทางหลวง และใช้ความเร็วไม่เกิน 30 กิโลเมตรต่อชั่วโมง ในช่วงที่วิ่งผ่านชุมชน) เพื่อป้องกันมิให้เส้นทางชำรุดเสียหายต่อเส้นทางคมนาคมที่ใช้ในการขนส่ง จำนวน 5 แห่ง ได้แก่ ทางหลวงหมายเลข 324 ทางหลวงหมายเลข 346 ทางหลวงหมายเลข 321 ทางหลวงหมายเลข 3260 และทางหลวงหมายเลข 3040 - จัดทำแผนการจัดจราจรระหว่างก่อสร้างบนทางหลวงหมายเลข 3260 และทางหลวงหมายเลข 321



ตารางที่ 7.2-1 รายการตรวจสอบด้านสิ่งแวดล้อม (Environmental Checklist) ของโครงการทางเลี่ยงเมือง อำเภอเมืองสองพี่น้อง จังหวัดสุพรรณบุรี

ปัจจัยสิ่งแวดล้อม	ผลกระทบสิ่งแวดล้อม	มาตรการป้องกัน แก้ไข และลดผลกระทบสิ่งแวดล้อม
	<p>(กม.20+060) รวมถึงส่งผลกระทบต่อเส้นทางที่ใช้ในการขนส่งอุปกรณ์บนทางหลวงหมายเลข 324 ทางหลวงหมายเลข 346 ทางหลวงหมายเลข 321 ทางหลวงหมายเลข 3040 และทางหลวงหมายเลข 3260 ซึ่งปัจจุบันปริมาณจราจรของทางหลวงหมายเลข 3260 มีสภาพการจราจรคั่งตัวในระดับคลองตัวดี เมื่อมีการก่อสร้างโครงการอาจทำให้ปริมาณจราจรเพิ่มขึ้นเล็กน้อย ทั้งนี้ระยะเวลาในการขนส่งเป็นเพียงช่วงระยะเวลาสั้น ๆ ในระยะก่อสร้างและไม่เกิดขึ้นตลอดระยะเวลาของโครงการ ดังนั้น จึงคาดว่าไม่มีผลกระทบระดับปานกลาง</p> <p>การเปิดใช้โครงการ จะเป็นกิจกรรมที่เป็นประโยชน์สำหรับผู้ใช้งาน ทำให้การคมนาคมสะดวก รวดเร็วขึ้น จราจรไม่ติดขัด ดังนั้น ผลกระทบที่เกิดขึ้นในด้านการคมนาคมจะเป็นผลกระทบด้านบวก ระดับต่ำ</p> <p>ส่วนกิจกรรมงานบำรุงรักษา/งานบูรณะ/งานผูกเดิน เป็นงานซ่อมผิวทาง ฉาบผิวจราจร ซ่อมแซมให้สามารถใช้งานได้ตามปกติ ซึ่งจะดำเนินการอยู่บนผิวจราจร ในกรณีที่โครงการไม่มีการเสียหาย และการซ่อมผิวจราจรจะเกิดขึ้นในช่วงของแนวเส้นทางใช้ระยะเวลานั้นๆ เท่านั้น จึงส่งผลกระทบต่อภารกิจขวางการจราจรน้อยมาก ดังนั้น จึงคาดว่าไม่มีผลกระทบระดับต่ำ</p>	<p>- ออกแบบให้มีการก่อสร้างจุดกัลบรถขนาดใหญ่ ขนาดช่องลอด 5.5 เมตร จำนวน 7 จุด ได้แก่ กม.0+000 กม.2+525 กม.2+600 กม.6+350 กม.9+875 กม.16+450 และ กม.20+060</p> <p>- ออกแบบให้มีการก่อสร้างจุดกัลบรถขนาดเล็ก ขนาดช่องลอด 3.5 เมตร จำนวน 3 จุด ได้แก่ กม.12+475 กม.14+300 และ กม.17+250</p>
<p>3.3 สาธารณูปโภค</p> <p>- ผลกระทบจากการรื้อย้ายระบบบริการ สาธารณูปโภค เช่น ไฟฟ้า ประปา สายโทรศัพท์ เป็นต้น</p>	<p>การดำเนินการโครงการหากโครงการตัดผ่านสาธารณูปโภคในพื้นที่ที่จะต้องมีการรื้อย้าย สาธารณูปโภค/สิ่งกีดขวาง ได้แก่ ไฟฟ้า ซึ่งอยู่ในความรับผิดชอบของการไฟฟ้าส่วนภูมิภาค สาขา อำเภอสองพี่น้อง จังหวัดสุพรรณบุรี และประปา ซึ่งอยู่ในความรับผิดชอบของการประปาสวนภูมิภาค สาขาสุพรรณบุรี อาจก่อให้เกิดผลกระทบต่อการใช้ไฟฟ้า ใช้น้ำประปาของประชาชนในพื้นที่ ซึ่งจะเกิดขึ้นในช่วงระยะเวลานั้น ๆ จึงคาดว่าไม่มีผลกระทบระดับปานกลาง</p> <p>กิจกรรมการดำเนินงานในระยะดำเนินการและบำรุงรักษา ประกอบด้วย งานบำรุงรักษา/งานบูรณะ/งานผูกเดิน เปิดใช้โครงการ การคมนาคมบนทางหลวง เป็นกิจกรรมที่ไม่ส่งผลกระทบต่อระบบสาธารณูปโภคและการใช้ประโยชน์ต่อระบบสาธารณูปโภคในพื้นที่ เนื่องจากกิจกรรมดังกล่าวมีการดำเนินการอยู่บนผิวจราจรเท่านั้น ไม่มีกิจกรรมใดเกี่ยวข้องกับการรื้อย้ายระบบ สาธารณูปโภค ดังนั้น จึงคาดว่าไม่มีผลกระทบ</p>	<p><b>มาตรการทั่วไป</b></p> <p>- ปฏิบัติตามมาตรการทั่วไปด้านสาธารณูปโภคข้อ 3.3 (ตารางที่ 7.2-3)</p> <p><b>มาตรการเฉพาะ</b></p> <p>- ประชุมหารือกับหน่วยงานสาธารณูปโภคต่างๆ ได้แก่ การไฟฟ้า ส่วนภูมิภาค อำเภอสองพี่น้อง จังหวัดสุพรรณบุรี และการประปาสวนภูมิภาค สาขาสุพรรณบุรี เพื่อวางแผนการรื้อย้ายสาธารณูปโภคที่อยู่ในเขตทาง เพื่อให้ช่วงเวลาการเกิดผลกระทบสั้นที่สุด รวมทั้งการทดสอบการใช้งานได้ดีดั้งเดิม</p> <p>- ให้หน่วยงานที่เป็นเจ้าของระบบสาธารณูปโภค ได้แก่ การไฟฟ้า ส่วนภูมิภาค อำเภอสองพี่น้อง จังหวัดสุพรรณบุรี และการประปาสวนภูมิภาค สาขาสุพรรณบุรี ต้องดำเนินการรื้อย้ายให้แล้วเสร็จก่อนการก่อสร้าง</p>



ตารางที่ 7.2-1 รายการตรวจสอบด้านสิ่งแวดล้อม (Environmental Checklist) ของโครงการทางเลี่ยงเมือง อำเภอเมืองสองพี่น้อง จังหวัดสุพรรณบุรี

ปัจจัยสิ่งแวดล้อม	ผลกระทบต่อสิ่งแวดล้อม	มาตรการป้องกัน แก้ไข และลดผลกระทบต่อสิ่งแวดล้อม
3.4 พลังงาน - ผลกระทบจากการเพิ่มของการใช้พลังงาน	กิจกรรมการก่อสร้างโครงการส่วนใหญ่ใช้อุปกรณ์เครื่องจักรที่ไม่ได้ใช้ไฟฟ้า ดังนั้น จะไม่ทำให้มีการใช้ปริมาณไฟฟ้าในพื้นที่มากขึ้นกว่าเดิม รวมทั้งจากสภาพการใช้พลังงานในปัจจุบัน พบว่าส่วนใหญ่มีไฟฟ้าใช้ทุกครัวเรือน แต่การใช้อุปกรณ์เครื่องจักรต่าง ๆ มีการใช้น้ำมันเชื้อเพลิงซึ่งบริเวณพื้นที่โครงการมีสถานีน้ำมันเชื้อเพลิงที่สามารถรองรับการเพิ่มขึ้นของความต้องการการใช้เชื้อเพลิง ดังนั้น จึงคาดว่าไม่ส่งผลกระทบต่อด้านพลังงาน เมื่อเปิดใช้โครงการ จะมีการติดตั้งเสาไฟฟ้าแสงสว่างในพื้นที่โครงการ แต่การใช้ไฟฟ้ามีปริมาณน้อย คาดว่าไม่ส่งผลกระทบต่อการใช้พลังงานของชุมชน ดังนั้น จึงคาดว่าไม่มีผลกระทบ	-
3.5 การควบคุมน้ำท่วมและการระบายน้ำ - ผลกระทบต่อการกีดขวางทางไหลของน้ำหรือลดประสิทธิภาพการระบายน้ำตามสภาพธรรมชาติ ระบบควบคุมน้ำท่วมและการระบายน้ำที่มีอยู่เดิม	กิจกรรมการเปิดหน้าดิน การกองวัสดุก่อสร้าง อาจทำให้ตะกอนดินและเศษวัสดุก่อสร้างร่วงหล่นลงสู่แหล่งน้ำ น้ำ จำนวน 14 แห่ง ได้แก่ คลองโคกสูงเก่า (กม.2+558) คลองบางคล้า (กม.4+858) คลองบางคล้า (กม.5+100) คลองชลประทาน (กม.5+635) คลองสองพี่น้อง (กม.6+290) คลองชลประทาน (กม.7+148) คลองชลประทาน (กม.8+765) คลองชลประทาน (กม.10+825) คลองชลประทาน (กม.12+475) คลองชลประทาน (กม.14+300) คลองชลประทาน (กม.14+829) คลองชลประทาน (กม.16+462) คลองส่งน้ำ (กม.17+239) และคลองส่งน้ำ (กม.19+900) ทั้งนี้ กิจกรรมสะพานไม่มีต่อมอลงน้ำ ซึ่งในช่วงที่มีฝนตกลงมาในปริมาณมาก อาจส่งผลกระทบต่อการระบายน้ำบริเวณพื้นที่โครงการได้ เนื่องจากไม่สามารถระบายน้ำได้ทันทำให้เกิดน้ำท่วมขังได้ และแนวเส้นทางโครงการอาจกีดขวางการไหลของน้ำได้ ดังนั้น จึงคาดว่าผลกระทบระดับปานกลาง กิจกรรมการดำเนินงานในระยะดำเนินการและบำรุงรักษาโครงการ ได้ออกแบบระบบระบายน้ำไม่ให้มีกีดขวางการไหลของน้ำ ได้แก่ สะพานข้ามลำน้ำ จำนวน 6 แห่ง ได้แก่ คลองโคกสูงเก่า (กม.2+558) คลองบางคล้า (กม.4+858) คลองชลประทาน (กม.5+635) คลองสองพี่น้อง (กม.6+290) คลองชลประทาน (กม.7+148) และคลองส่งน้ำ (กม.19+900) ซึ่งมีความเพียงพอต่อพื้นที่ ดังนั้น จึงคาดว่าไม่มีผลกระทบ	<b>มาตรการทั่วไป</b> - ปฏิบัติตามมาตรการทั่วไปด้านการควบคุมน้ำท่วมและการระบายน้ำ ข้อ 3.5 (ตารางที่ 7.2-3) <b>มาตรการเฉพาะ</b> - ปฏิบัติตามมาตรการเฉพาะด้านน้ำผิวดินอย่างเคร่งครัด
3.6 การเกษตรกรรม - ผลกระทบต่อการสูญเสียผลผลิตทางการเกษตร/พื้นที่ทางการเกษตร	เนื่องจากแนวเส้นทางโครงการเป็นถนนตัดใหม่โดยตัดผ่านพื้นที่เกษตรกรรมส่วนใหญ่เป็นประเภทนาข้าว มันสำปะหลัง อ้อย ยางพารา ยูคาลิปตัส และปาล์มน้ำมัน ทำให้มีการเปลี่ยนแปลงรูปแบบการใช้ประโยชน์ที่ดินจากพื้นที่เกษตรกรรมไปเป็นเส้นทางคมนาคม ส่งผลให้ต้องสูญเสียพื้นที่เกษตรกรรมและผลผลิตทางการเกษตรไปอย่างถาวร รวมถึงส่งผลกระทบต่อประกอบอาชีพเกษตรกรรมของคนในพื้นที่โครงการอีกด้วย ดังนั้น จึงคาดว่าผลกระทบระดับสูง	<b>มาตรการทั่วไป</b> - ปฏิบัติตามมาตรการทั่วไปด้านการเกษตรกรรม ข้อ 3.6 (ตารางที่ 7.2-3)





ตารางที่ 7.2-1 รายการตรวจสอบด้านสิ่งแวดล้อม (Environmental Checklist) ของโครงการทางเลี่ยงเมือง อำเภอเมืองสองพี่น้อง จังหวัดสุพรรณบุรี

ปัจจัยสิ่งแวดล้อม	ผลกระทบสิ่งแวดล้อม	มาตรการป้องกัน แก้ไข และลดผลกระทบสิ่งแวดล้อม
	กิจกรรมในช่วงการเปิดใช้โครงการ ได้แก่ การเปิดดำเนินการคมนาคมบนทางหลวง จะช่วยให้การคมนาคมมีความสะดวกรวดเร็วขึ้น ทั้งความสะดวกในการเดินทางสัญจร และการขนส่งสินค้าทางการเกษตรก็สามารถสัญจรได้สะดวกรวดเร็วขึ้น จึงคาดว่าไม่มีผลกระทบทางบวกระดับปานกลาง และในกิจกรรมการบำรุงรักษา เป็นงานซ่อมผิวทาง ฉาบผิวจราจร ซึ่งไม่ก่อให้เกิดผลกระทบต่อเกษตรกรแต่อย่างใด จึงคาดว่าไม่มีผลกระทบ	<b>มาตรการเฉพาะ</b> - ปฏิบัติตามมาตรการเฉพาะด้านการโยกย้ายและการเวนคืนอย่างเคร่งครัด
3.7 การอุตสาหกรรม - ผลกระทบต่อการประกอบอุตสาหกรรม	แนวเส้นทางโครงการไม่มีการตัดผ่านพื้นที่อุตสาหกรรมแต่อย่างใด ดังนั้น ทุกกิจกรรมการก่อสร้างจึงคาดว่าไม่มีผลกระทบต่อประกอบอุตสาหกรรม กิจกรรมในช่วงการเปิดใช้โครงการ จะช่วยส่งเสริมการประหยัดเวลาและค่าใช้จ่ายในการขนส่งสินค้าภาคอุตสาหกรรมได้ ซึ่งจะก่อให้เกิดผลดีต่อผู้ประกอบการอุตสาหกรรมที่อยู่ทั้งในและนอกพื้นที่ซึ่งคาดว่าไม่มีผลกระทบทางบวกระดับปานกลาง และในกิจกรรมการบำรุงรักษา เป็นงานซ่อมผิวทาง ฉาบผิวจราจร ซึ่งไม่ก่อให้เกิดผลกระทบต่อประกอบอุตสาหกรรมแต่อย่างใด จึงคาดว่าไม่มีผลกระทบ	-
3.8 เหมืองแร่ - ผลกระทบต่อการพัฒนาเหมืองแร่	กิจกรรมการก่อสร้าง กิจกรรมในระยะดำเนินการและบำรุงรักษา จึงคาดว่าไม่ส่งผลกระทบต่อการพัฒนาเหมืองแร่แต่อย่างใด เนื่องจากแนวเส้นทางโครงการไม่ได้ตัดผ่านพื้นที่เขตเหมืองแร่	-
3.9 สันทนาการ - ผลกระทบต่อการเป็นอุปสรรคหรือสูญเสีย/การใช้ประโยชน์พื้นที่ท่องเที่ยว/พื้นที่สันทนาการ	กิจกรรมการก่อสร้าง ไม่ส่งผลกระทบต่อสันทนาการแต่อย่างใด เนื่องจากแนวเส้นทางโครงการไม่ได้ตัดผ่านพื้นที่สันทนาการ กิจกรรมในช่วงการเปิดใช้โครงการ ได้แก่ การเปิดดำเนินการคมนาคมบนทางหลวง จะทำให้เกิดความสะดวกสบายในการเข้าถึงแหล่งสันทนาการที่อยู่ใกล้เคียงบริเวณพื้นที่โครงการในอำเภอสองพี่น้อง เช่น วัดไร่โรงวัว ตลาดน้ำสะพานโค้ง และวัดสองพี่น้อง เป็นต้น ดังนั้น จึงคาดว่าจะมีผลกระทบทางบวกระดับต่ำ	-
3.10 การใช้ที่ดิน - ผลกระทบต่อการเปลี่ยนแปลงการใช้ประโยชน์ที่ดินจากสภาพปัจจุบัน	การใช้ที่ดินของพื้นที่โครงการส่วนใหญ่เป็นพื้นที่เกษตรกรรม ประเภทนาข้าว มันสำปะหลัง อ้อย ยางพารา ยูคาลิปตัส และปาล์มน้ำมัน และบางส่วนเป็นพื้นที่ชุมชนและสิ่งปลูกสร้าง ซึ่งจากการดำเนินโครงการส่งผลให้รูปแบบการใช้ที่ดินในเขตทางต้องเปลี่ยนสภาพไปเป็นถนนอย่างถาวรทำให้ประชาชนไม่สามารถใช้ประโยชน์ที่ดินเพื่อการเกษตรกรรมได้ดั้งเดิมและต้องสูญเสียพื้นที่ทำมาหากินไปอย่างถาวร จึงคาดว่าผลกระทบระดับสูง	<b>มาตรการทั่วไป</b> - ปฏิบัติตามมาตรการทั่วไปด้านการใช้ที่ดิน ข้อ 3.10 (ตารางที่ 7.2-3)



ตารางที่ 7.2-1 รายการตรวจสอบด้านสิ่งแวดล้อม (Environmental Checklist) ของโครงการทางเลี่ยงเมือง อำเภอเมืองสองพี่น้อง จังหวัดสุพรรณบุรี

ปัจจัยสิ่งแวดล้อม	ผลกระทบสิ่งแวดล้อม	มาตรการป้องกัน แก้ไข และลดผลกระทบสิ่งแวดล้อม
	เมื่อโครงการเปิดดำเนินการจะส่งผลให้การใช้ประโยชน์ที่ดิน 2 ข้างทางของโครงการมีการเปลี่ยนแปลงไปโดยจะมีการพัฒนาระบบสาธารณูปโภคตามแนวเส้นทางโครงการ และอาจจะทำให้เกิดพื้นที่สถานประกอบการ อาคารพาณิชย์ และที่อยู่อาศัย ดังนั้น จึงคาดว่าเป็นผลกระทบด้านบวกในระดับต่ำ	<b>มาตรการเฉพาะ</b> - ปฏิบัติตามมาตรการเฉพาะด้านการโยกย้ายและการเวนคืนอย่างเคร่งครัด
<b>4. คุณค่าต่อคุณภาพชีวิต</b>		
4.1 เศรษฐกิจ-สังคม - ผลกระทบต่อโครงสร้างความสัมพันธ์ทางสังคมของคนในชุมชน	ระยะก่อสร้าง กิจกรรมการรื้อย้ายสิ่งปลูกสร้าง/สาธารณูปโภค/สิ่งกีดขวาง งานขนส่งเครื่องจักร/อุปกรณ์การก่อสร้างและวัสดุก่อสร้าง อาจมีสิ่งกีดขวางบนผิวจราจรระหว่างทางเข้าออกหมู่บ้าน/ชุมชนจนทำให้การเดินทางไป-มาไม่สะดวก และอาจทำให้ความสัมพันธ์ระหว่างชุมชนลดน้อยลงและมีวิถีชีวิตเปลี่ยนแปลงไป ดังนั้น จึงคาดว่ามีผลกระทบระดับต่ำ กิจกรรมในช่วงการเปิดใช้โครงการ ได้แก่ การเปิดดำเนินการคมนาคมบนทางหลวงจะช่วยเพิ่มศักยภาพด้านการคมนาคมขนส่ง ทำให้มีความปลอดภัยและความสะดวกสบายในการเดินทางต่อชุมชนในพื้นที่มากขึ้น ดังนั้น จึงคาดว่ามีผลกระทบทางบวกในระดับต่ำ	<b>มาตรการทั่วไป</b> - ปฏิบัติตามมาตรการทั่วไปด้านเศรษฐกิจและสังคม ข้อ 4.1 (ตารางที่ 7.2-3)
- ผลกระทบต่อเศรษฐกิจของชุมชน	ระยะก่อสร้าง อาจมีแรงงานจากต่างถิ่นเข้ามาทำงานในพื้นที่โครงการ ทำให้คนงานเข้ามาจับจ่ายใช้สอยในพื้นที่ทั้งเครื่องอุปโภคและบริโภคต่าง ๆ ส่งผลดีต่อผู้ประกอบการอาชีพค้าขาย และในระยะดำเนินการเมื่อโครงการดำเนินการแล้วเสร็จ ทำให้การเดินทางมีความสะดวก รวดเร็ว และเพิ่มประสิทธิภาพของการคมนาคมบนโครงข่าย ส่งผลดีต่อสภาพเศรษฐกิจสังคมและการท่องเที่ยวของท้องถิ่น ดังนั้น จึงคาดว่ามีผลกระทบทางบวกในระดับต่ำ กิจกรรมในช่วงการเปิดใช้โครงการ ได้แก่ การเปิดดำเนินการคมนาคมบนทางหลวง อาจทำให้เกิดการพัฒนาพื้นที่ 2 ฝั่งของถนนโครงการ ส่งผลดีต่อเศรษฐกิจชุมชนในพื้นที่ ดังนั้น จึงคาดว่ามีผลกระทบทางบวกในระดับต่ำ	-
4.2 การโยกย้ายและการเวนคืน - ผลกระทบด้านการโยกย้ายถิ่นฐานการสูญเสียพื้นที่และกรรมสิทธิ์ที่ดิน	เนื่องจากแนวเส้นทางโครงการเป็นถนนตัดใหม่ซึ่งตัดผ่านพื้นที่ในตำบลกระต๊อบ อำเภอสองพี่น้อง จังหวัดสุพรรณบุรี เนื้อที่ 5 ไร่ 3 งาน 12 ตร.วา ตำบลสองพี่น้อง อำเภอสองพี่น้อง จังหวัดสุพรรณบุรี เนื้อที่ 32 ไร่ 1 งาน 38 ตร.วา ตำบลบางพลับ อำเภอสองพี่น้อง จังหวัดสุพรรณบุรี เนื้อที่ 81 ไร่ 1 งาน 100 ตร.วา ตำบลบางเลน อำเภอสองพี่น้อง จังหวัดสุพรรณบุรี เนื้อที่ 199 ไร่ 41 ตร.วา ตำบลต้นตาล อำเภอสองพี่น้อง จังหวัดสุพรรณบุรี เนื้อที่ 174 ไร่ 12 ตร.วา ตำบลดอน	<b>มาตรการทั่วไป</b> - ปฏิบัติตามมาตรการทั่วไปด้านการโยกย้ายและการเวนคืน ข้อ 4.2 (ตารางที่ 7.2-3)



ตารางที่ 7.2-1 รายการตรวจสอบด้านสิ่งแวดล้อม (Environmental Checklist) ของโครงการทางเลี่ยงเมือง อำเภอเมืองสองพี่น้อง จังหวัดสุพรรณบุรี

ปัจจัยสิ่งแวดล้อม	ผลกระทบสิ่งแวดล้อม	มาตรการป้องกัน แก้ไข และลดผลกระทบสิ่งแวดล้อม
	<p>মনาว อำเภอสองพี่น้อง จังหวัดสุพรรณบุรี เนื้อที่ 103 ไร่ 3 งาน 95 ตร.วา และตำบลห้วยม่วง อำเภอกำแพงแสน จังหวัดนครปฐม เนื้อที่ 103 ไร่ 3 งาน 37 ตร.วา ทำให้เกิดผลกระทบโดยตรงต่อผู้ที่สูญเสียที่ดินทำกินและที่อยู่อาศัยอย่างถาวร และต้องหาที่ทำกินและที่อยู่อาศัยใหม่ มีผลกระทบต่อความเป็นอยู่ และการประกอบอาชีพของประชาชนที่ได้รับผลกระทบ ทำให้ต้องเสียค่าใช้จ่ายเพิ่ม รวมทั้งผลกระทบด้านจิตใจโดยเฉพาะผู้ที่ตั้งรากฐานอยู่ในบริเวณพื้นที่โครงการมาเป็นเวลานาน จึงคาดว่าผลกระทบระดับสูง</p> <p>กิจกรรมการก่อสร้างและการเปิดใช้โครงการ เป็นการคมนาคมขนส่งของผู้ใช้ทางเพื่อเดินทางไปยังสถานที่ต่างๆ ไม่มีการรื้อย้ายสิ่งปลูกสร้างและเวนคืนที่ดินของประชาชน และเนื่องจากผลกระทบด้านการโยกย้ายและเวนคืนได้สิ้นสุดตั้งแต่ระยะก่อนก่อสร้างโดยไม่มีการโยกย้ายหรือเวนคืนที่ดินเพิ่มเติม ดังนั้น จึงคาดว่าไม่มีผลกระทบ</p>	<p><b>มาตรการเฉพาะ</b></p> <p>- จัดให้มีแผนการดำเนินการสร้างความรู้ความเข้าใจเกี่ยวกับการเวนคืนให้แก่ผู้ได้รับผลกระทบโดยตรงในพื้นที่ตำบลกระตีบ ตำบลสองพี่น้อง ตำบลบางพลับ ตำบลบางเลน ตำบลต้นตาล ตำบลดอนมะนาว และตำบลห้วยม่วง โดยมีการดำเนินการประชุมชี้แจงและรับฟังความคิดเห็นของผู้ได้รับหลังพระราชกฤษฎีกาเวนคืนประกาศบังคับใช้</p>
<p>4.3 การศึกษา</p> <p>- ผลกระทบต่อโอกาสในการเข้ารับการศึกษา/การพัฒนาทางการศึกษา</p>	<p>บริเวณแนวเส้นทางโครงการไม่ได้ตัดผ่านสถานศึกษา ดังนั้น ทั้งระยะก่อนก่อสร้าง ระยะก่อสร้าง รวมถึงระยะดำเนินการ จึงคาดว่าไม่มีผลกระทบต่อโอกาสในการศึกษา และการพัฒนาทางการศึกษา</p>	-
<p>4.4 การสาธารณสุข</p> <p>- ผลกระทบต่อการบริการสาธารณสุขและสุขภาพอนามัยของประชาชนในชุมชน</p>	<p>ระยะก่อสร้าง ผู้ที่อาศัยอยู่ใกล้เคียงพื้นที่ก่อสร้างโครงการอาจได้รับผลกระทบจากกิจกรรมการก่อสร้าง เช่น ผลกระทบจากฝุ่นละออง เสียง ความสั่นสะเทือนจากเครื่องจักร การขนส่งเครื่องจักร การเปิดหน้าดิน และงานดินขุด/ดินถม เป็นต้น จึงมีผลกระทบต่อสุขภาพอนามัยผู้ที่อาศัยอยู่ใกล้เคียงพื้นที่ก่อสร้างโครงการ โดยเฉพาะพื้นที่อ่อนไหวด้านสิ่งแวดล้อมของโครงการทั้ง 17 แห่ง โดยเฉพาะพื้นที่อ่อนไหวด้านสิ่งแวดล้อม ในระยะ 100 เมตร จากกึ่งกลางแนวเส้นทางโครงการ อย่างไรก็ตามพื้นที่อ่อนไหวด้านสิ่งแวดล้อมอยู่ในระยะมากกว่า 100 เมตร จากกึ่งกลางแนวเส้นทางโครงการ ดังนั้น จึงคาดว่าไม่มีผลกระทบระดับต่ำ</p> <p>กิจกรรมการเปิดใช้โครงการ ซึ่งเมื่อมีการดำเนินโครงการ จะทำให้การคมนาคมมีความสะดวกและปลอดภัยมากขึ้น รวมถึงปริมาณการจราจรเพิ่มมากขึ้น ผลกระทบที่คาดว่าจะเกิดด้านสาธารณสุขเกิดจากการเพิ่มขึ้นของมลพิษทางอากาศ และเสียงจากการจราจรบนท้องถนน ซึ่งอาจส่งผลกระทบต่อทางด้านสาธารณสุข สุขภาพอนามัยของประชาชนที่อยู่ใกล้เคียงโครงการได้ จึงคาดว่าเกิดผลกระทบอยู่ในระดับต่ำ</p>	<p><b>มาตรการทั่วไป</b></p> <p>- ปฏิบัติตามมาตรการทั่วไปด้านการสาธารณสุข ข้อ 4.4 (ตารางที่ 7.2-3)</p>



ตารางที่ 7.2-1 รายการตรวจสอบด้านสิ่งแวดล้อม (Environmental Checklist) ของโครงการทางเลี่ยงเมือง อำเภอเมืองสองพี่น้อง จังหวัดสุพรรณบุรี

ปัจจัยสิ่งแวดล้อม	ผลกระทบต่อสิ่งแวดล้อม	มาตรการป้องกัน แก้ไข และลดผลกระทบต่อสิ่งแวดล้อม
4.5 อาชีวอนามัย - ผลกระทบต่ออาชีวอนามัยของพนักงานก่อสร้าง	ในช่วงระหว่างการดำเนินกิจกรรมการก่อสร้างคนงานอาจได้รับอันตรายและเกิดอุบัติเหตุจากการจัดการด้านความปลอดภัยที่ไม่เหมาะสมในพื้นที่ก่อสร้างโครงการ ซึ่งจะส่งผลกระทบต่อความปลอดภัยของคนงาน รวมถึงสภาวะการทำงานที่ไม่เหมาะสม การขาดประสบการณ์ของคนงาน และไม่มีผู้เชี่ยวชาญในการทำงาน เช่น การไม่สวมใส่อุปกรณ์ป้องกันอันตรายส่วนบุคคล การทำงานบนที่สูง อาจทำให้เกิดอุบัติเหตุต่อคนงานได้ และอาจเป็นอันตรายขั้นร้ายแรงจนเสียชีวิตได้ ดังนั้น จึงคาดว่าไม่มีผลกระทบระดับปานกลาง  กิจกรรมในระยะดำเนินการและบำรุงรักษา ประกอบด้วย การเปิดดำเนินการคมนาคมบนทางหลวง งานบำรุงรักษา/งานบูรณะ/งานฉุกเฉิน เป็นงานซ่อมผิวทาง ฉาบผิวจราจร ซึ่งทุกกิจกรรมมีการดำเนินการอยู่บนผิวจราจร และใช้จำนวนคนงานน้อย อีกทั้งยังใช้ระยะเวลาในการทำงานเป็นช่วงระยะเวลาสั้น ๆ ดังนั้น จึงคาดว่าไม่มีผลกระทบ	<b>มาตรการทั่วไป</b> - ปฏิบัติตามมาตรการทั่วไปด้านอาชีวอนามัย ข้อ 4.5 (ตารางที่ 7.2-3) <b>มาตรการเฉพาะ</b> - ผู้รับเหมาก่อสร้างต้องประสานงานกับสถานบริการทางสาธารณสุขที่ใกล้เคียงในกรณีที่เกิดการบาดเจ็บ ได้แก่ โรงพยาบาลส่งเสริมสุขภาพตำบลบางพลับ (ระยะห่าง 1 กิโลเมตร) โรงพยาบาลส่งเสริมสุขภาพตำบลต้นตาล (ระยะห่าง 2 กิโลเมตร) โรงพยาบาลส่งเสริมสุขภาพตำบลอนมมะนาว (ระยะห่าง 3 กิโลเมตร) โรงพยาบาลส่งเสริมสุขภาพตำบลบางเลน (ระยะห่าง 5 กิโลเมตร) โรงพยาบาลส่งเสริมสุขภาพตำบลเนินพระปรางค์ (ระยะห่าง 2 กิโลเมตร) โรงพยาบาลสมเด็จพระสังฆราช องค์ที่ 17 (ระยะห่าง 6 กิโลเมตร) เป็นต้น
4.6 การแบ่งแยก - ผลกระทบต่อความสะดวกในการเดินทางติดต่อระหว่างชุมชน และการเข้าถึงพื้นที่ที่ต้องการ	เนื่องจากแนวเส้นทางโครงการเป็นถนนตัดใหม่ อย่างไรก็ตาม พื้นที่ส่วนใหญ่เป็นพื้นที่เกษตรกรรมไม่ได้เป็นชุมชนหนาแน่น ดังนั้น กิจกรรมการก่อสร้างโครงการจะไม่ส่งผลกระทบต่อความสะดวกในการเดินทางติดต่อระหว่างชุมชน และการเข้าถึงพื้นที่ที่ต้องการ  กิจกรรมการดำเนินงานในระยะดำเนินการและบำรุงรักษา ประกอบด้วย การเปิดใช้โครงการคนในชุมชนยังสามารถไปมาหาสู่กันระหว่างสองฝั่งได้เหมือนเดิม เนื่องจากโครงการไม่ได้มีการปิดกั้นหรือแบ่งแยกชุมชนออกเป็นสองฝั่งแต่อย่างใด มีความสะดวกและปลอดภัยในการเดินทางมากขึ้น จึงคาดว่าไม่มีผลกระทบทางบวกระดับต่ำ และในกิจกรรมการบำรุงรักษา เป็นงานซ่อมผิวทาง ฉาบผิวจราจร ซึ่งไม่ก่อให้เกิดผลกระทบต่อความสะดวกในการเดินทางติดต่อระหว่างคนในชุมชน จึงคาดว่าไม่มีผลกระทบ	-
4.7 อุบัติเหตุและความปลอดภัย - ผลกระทบด้านความเสี่ยงเนื่องจากอุบัติเหตุหรือความปลอดภัยต่อผู้ใช้รถ/ถนนและคนเดินเท้า/จุดเสี่ยงต่อการเกิดอุบัติเหตุ	การขนส่งอุปกรณ์และวัสดุก่อสร้างจากถนนโครงข่ายจราจร จำนวน 25 แห่งได้แก่ ทางหลวงหมายเลข 3260 (กม.0+000) ถนนท้องถิ่นไม่ทราบชื่อ (กม.2+525) ถนนท้องถิ่นไม่ทราบชื่อ (กม.2+600) ถนนท้องถิ่นไม่ทราบชื่อ (กม.4+850) ถนนท้องถิ่นไม่ทราบชื่อ (กม.5+600) ถนนท้องถิ่นไม่ทราบชื่อ (กม.5+650) ถนนท้องถิ่นไม่ทราบชื่อ (กม.6+050) ถนนท้องถิ่นไม่ทราบชื่อ (กม.6+350) ถนนท้องถิ่นไม่ทราบชื่อ (กม.6+775) ถนนท้องถิ่นไม่ทราบชื่อ (กม.7+025)	<b>มาตรการทั่วไป</b> - ปฏิบัติตามมาตรการทั่วไปด้านอุบัติเหตุและความปลอดภัย ข้อ 4.7 (ตารางที่ 7.2-3)



ตารางที่ 7.2-1 รายการตรวจสอบด้านสิ่งแวดล้อม (Environmental Checklist) ของโครงการทางเลี่ยงเมือง อำเภอเมืองสองพี่น้อง จังหวัดสุพรรณบุรี

ปัจจัยสิ่งแวดล้อม	ผลกระทบสิ่งแวดล้อม	มาตรการป้องกัน แก้ไข และลดผลกระทบสิ่งแวดล้อม
	<p>ถนนท้องถิ่นไม่ทราบชื่อ (กม.7+125) ถนนท้องถิ่นไม่ทราบชื่อ (กม.7+175) ทางหลวงหมายเลข 3422 (กม.9+875) ถนนท้องถิ่นไม่ทราบชื่อ (กม.10+225) ถนนท้องถิ่นไม่ทราบชื่อ (กม.10+850) ถนนท้องถิ่นไม่ทราบชื่อ (กม.12+475) ถนนท้องถิ่นไม่ทราบชื่อ (กม.13+075) ถนนท้องถิ่นไม่ทราบชื่อ (กม.13+800) ถนนท้องถิ่นไม่ทราบชื่อ (กม.14+300) ถนนท้องถิ่นไม่ทราบชื่อ (กม.14+825) ถนนท้องถิ่นไม่ทราบชื่อ (กม.16+450) ถนนท้องถิ่นไม่ทราบชื่อ (กม.17+250) ทางหลวงหมายเลข 3231 (กม.18+000) ถนนท้องถิ่นไม่ทราบชื่อ (กม.19+900) และทางหลวงหมายเลข 321 (กม.20+060) เนื่องจากอาจมีการรบกวนของเศษวัสดุก่อสร้างจากรถบรรทุกขณะทำการขนส่ง วัสดุก่อสร้าง รวมถึงบริเวณที่เป็นจุดตัดกับถนนเดิม อาจเป็นจุดเสี่ยงต่อการเกิดอุบัติเหตุ ดังนั้น จึงคาดว่าไม่มีผลกระทบระดับต่ำ</p> <p>กิจกรรมในระยะดำเนินการและบำรุงรักษา ประกอบด้วย การเปิดดำเนินการคมนาคมบนทางหลวง งานบำรุงรักษา/งานบูรณะ/งานฉุกเฉิน เป็นงานซ่อมผิวทาง ฉาบผิวจราจร ซึ่งทุกกิจกรรมมีการดำเนินการอยู่บนผิวจราจร ใช้จำนวนคนงานน้อย และมีความถี่ในการดำเนินการดังกล่าวน้อยมาก รวมถึงมีการใช้ระยะเวลาในการดำเนินการสั้น จึงคาดว่าไม่มีผลกระทบ</p>	
<p>4.8 ความปลอดภัยในสังคม</p> <p>- ผลกระทบต่อการเกิดอาชญากรรมและเกิดความไม่ปลอดภัยในสังคมของคนในชุมชน</p>	<p>ระยะก่อสร้าง อาจมีแรงงานต่างถิ่นเข้ามาในพื้นที่ อาจก่อให้เกิดความเสี่ยงต่อการทะเลาะวิวาท หรือการชิงทรัพย์ในพื้นที่ แต่อย่างไรก็ตาม ผลกระทบที่เกิดขึ้นเป็นเพียงระยะเวลานั้น ๆ ในระยะก่อสร้าง ประกอบกับการให้บริการด้านความปลอดภัยในพื้นที่ซึ่งอยู่ในขอบเขตการดูแลของสถานีตำรวจสองพี่น้อง จังหวัดสุพรรณบุรี และสถานีตำรวจภูธรกำแพงแสน มีความเพียงพอและสามารถดูแลพื้นที่ได้อย่างทั่วถึง จึงคาดว่าไม่มีผลกระทบระดับต่ำ</p> <p>กิจกรรมในระยะดำเนินการและบำรุงรักษา ประกอบด้วย การเปิดดำเนินการคมนาคมบนทางหลวง งานบำรุงรักษา/งานบูรณะ/งานฉุกเฉิน เป็นงานซ่อมผิวทาง ฉาบผิวจราจร ซึ่งทุกกิจกรรมมีการดำเนินการอยู่บนผิวจราจร เป็นกิจกรรมที่ใช้ระยะเวลานั้นๆ ในการดำเนินการ และดำเนินการโดยแขวงการทางในพื้นที่ ซึ่งใช้แรงงานจากคนในพื้นที่ โดยการเดินทางไป-กลับ จึงคาดว่าไม่มีผลกระทบ</p>	<p><b>มาตรการทั่วไป</b></p> <p>- ปฏิบัติตามมาตรการทั่วไปด้านความปลอดภัยในสังคม ข้อ 4.8 (ตารางที่ 7.2-3)</p>
4.9 สุขภาพ	<p>การดำเนินการกิจกรรมภายในสำนักงานควบคุมคนงานและบ้านพักคนงานบริเวณ กม.9+875 จะก่อให้เกิดขยะมูลฝอยขึ้นจากกิจกรรมการก่อสร้างซึ่งส่วนใหญ่จะเป็นเศษวัสดุจากการก่อสร้าง และขยะมูลฝอยที่เกิดขึ้นจากคนงาน โดยคนงาน 200 คน ส่งผลให้เกิดขยะมูลฝอย 534 ลิตร/วัน</p>	<p><b>มาตรการทั่วไป</b></p> <p>- ปฏิบัติตามมาตรการทั่วไปด้านสุขภาพ ข้อ 4.9.3 (ตารางที่ 7.2-3)</p>





ตารางที่ 7.2-1 รายการตรวจสอบด้านสิ่งแวดล้อม (Environmental Checklist) ของโครงการทางเลี่ยงเมือง อำเภอเมืองสองพี่น้อง จังหวัดสุพรรณบุรี

ปัจจัยสิ่งแวดล้อม	ผลกระทบต่อสิ่งแวดล้อม	มาตรการป้องกัน แก้ไข และลดผลกระทบต่อสิ่งแวดล้อม
<p>- ผลกระทบต่อการจัดการน้ำเสีย การจัดการขยะมูลฝอยและของเสียของชุมชน</p>	<p>หากไม่มีการจัดการโดยการหาถังรองรับมูลฝอยอย่างเพียงพอหรือนำไปกำจัดอย่างถูกต้อง ก็จะส่งผลกระทบต่อสภาพแวดล้อม ทำให้เกิดกลิ่นเหม็นและเป็นแหล่งแพร่พันธุ์ของเชื้อโรคได้ รวมทั้งเป็นผลเสียต่อสุขภาพของประชาชนในบริเวณใกล้เคียง และน้ำเสียจากกิจกรรมบ้านพักคนงาน โดยคนงาน 200 คน ส่งผลให้เกิดน้ำเสีย 32 ลูกบาศก์เมตร/วัน หากโครงการระบายน้ำเสียลงสู่แหล่งน้ำโดยไม่มีการบำบัดก่อนจะก่อให้เกิดการปนเปื้อนในแหล่งน้ำผิวดินที่อยู่ใกล้เคียงได้ จึงคาดว่าจะส่งผลกระทบต่อจัดการน้ำเสีย การจัดการขยะมูลฝอยในระดับปานกลาง กิจกรรมในระยะดำเนินการและบำรุงรักษา ประกอบด้วย การเปิดดำเนินการคมนาคมบนทางหลวง งานบำรุงรักษา/งานบูรณะ/งานฉุกเฉิน เป็นงานซ่อมผิวทาง ฉาบผิวจราจร ซึ่งทุกกิจกรรมมีการดำเนินการอยู่บนผิวจราจร โดยใช้คนงานจำนวนน้อย ซึ่งเป็นการจ้างแรงงานแบบไป-กลับ ไม่มีการก่อสร้างบ้านพักคนงานภายในพื้นที่ จึงไม่มีผลกระทบด้านการจัดการน้ำเสียและขยะมูลฝอย ประกอบกับการดำเนินงานบำรุงรักษาโครงการใช้เวลาดำเนินงานไม่นาน และดำเนินการภายในพื้นที่เขตทางที่มีการซ่อมบำรุงเท่านั้น จึงคาดว่าจะไม่มีผลกระทบ</p>	<p><b>มาตรการเฉพาะ</b></p> <ul style="list-style-type: none"> <li>- จัดให้มีน้ำใช้ภายในที่พักคนงานให้เพียงพอต่อความต้องการของคนงานก่อสร้าง ในปริมาณน้ำใช้ 200 ลิตร/คน/วัน (สม.,2560) ซึ่งมีคนงานก่อสร้างจำนวน 200 คน ดังนั้น ต้องจัดเตรียมน้ำใช้ภายในที่พักคนงานประมาณ 40 ลูกบาศก์เมตร/วัน</li> <li>- ผู้รับเหมาก่อสร้างต้องจัดหาขยะรองรับมูลฝอย หรือถังพลาสติกขนาด 200 ลิตร ไว้ในบ้านพักคนงานให้เพียงพอ ซึ่งคาดว่าจะมีขยะจากกิจกรรมคนงานประมาณ 534 ลิตร/วัน ดังนั้น ต้องจัดเตรียมถังพลาสติกขนาด 200 ลิตร จำนวน 3 ถัง และประสานให้เทศบาลที่รับผิดชอบ ให้มีการเก็บขนขยะไปกำจัดทุก 1-2 วัน/ครั้ง เพื่อไม่ให้เป็นแหล่งเพาะพันธุ์ของพาหะนำโรค</li> <li>- จัดให้มีห้องน้ำห้องส้วมในพื้นที่ก่อสร้าง พื้นที่สำนักงานชั่วคราว และที่พักคนงานอย่างเพียงพอในอัตราส่วนคนงาน 15 คนต่อ 1 ห้อง ซึ่งมีคนงานก่อสร้างจำนวน 200 คน ดังนั้น ต้องจัดให้มีห้องน้ำห้องส้วม จำนวน 14 ห้อง</li> <li>- จัดให้มีถังบำบัดน้ำเสียสำเร็จรูปชนิดเกรอะ-กรองไร้อากาศให้เพียงพอ สำหรับห้องส้วม น้ำเสียจากห้องอาบน้ำ ลานซักล้าง ห้องครัว บริเวณที่พักคนงานซึ่งคาดว่าจะมีน้ำเสียจากกิจกรรมคนงานประมาณ 32 ลูกบาศก์เมตร/วัน ดังนั้น ต้องจัดเตรียมถังเกรอะกรองไร้อากาศ ขนาด 6 ลูกบาศก์เมตร จำนวน 6 ถัง เพื่อให้สามารถรองรับน้ำทิ้งจากบ้านพักคนงาน</li> </ul>
<p>4.10 สารอันตราย</p> <p>- ผลกระทบจากสารอันตรายที่ใช้ในกิจกรรมโครงการ</p>	<p>ในการดำเนินกิจกรรมก่อสร้างมีเพียงการใช้น้ำมันเชื้อเพลิง และน้ำมันหล่อลื่นในกิจกรรมการขนย้ายดินและวัสดุอุปกรณ์ก่อสร้างออกจากพื้นที่ก่อสร้าง และใช้ในเครื่องจักรกลที่ใช้ในกิจกรรมการก่อสร้างโครงการเท่านั้น รวมถึงการใช้สารละลายโพลีเมอร์สำหรับการก่อสร้างฐานรากของโครงสร้างเสาเข็มเจาะซึ่งเก็บรักษาไว้ในภาชนะปิดมิดชิด ทั้งนี้ไม่ได้มีการใช้สารอันตรายอื่น ๆ ดังนั้น จึงไม่ส่งผลกระทบจากสารอันตรายที่ใช้สำหรับกิจกรรมโครงการ</p>	<p>-</p>



ตารางที่ 7.2-1 รายการตรวจสอบด้านสิ่งแวดล้อม (Environmental Checklist) ของโครงการทางเลี่ยงเมือง อำเภอเมืองสองพี่น้อง จังหวัดสุพรรณบุรี

ปัจจัยสิ่งแวดล้อม	ผลกระทบต่อสิ่งแวดล้อม	มาตรการป้องกัน แก้ไข และลดผลกระทบต่อสิ่งแวดล้อม
	กิจกรรมในระยะดำเนินการและบำรุงรักษา ประกอบด้วย การเปิดดำเนินการคมนาคมบนทางหลวง งานบำรุงรักษา/งานบูรณะ/งานฉุกเฉิน เป็นงานซ่อมผิวทาง ฉาบผิวจราจร ซึ่งทุกกิจกรรมมีการดำเนินการอยู่บนผิวจราจร โดยไม่มีการใช้สารอันตรายแต่อย่างใด จึงคาดว่าจะไม่มีผลกระทบ	
4.11 ความสำคัญเฉพาะชุมชน - ผลกระทบต่อสิ่งปลูกสร้างและพื้นที่ที่มีความสำคัญเฉพาะต่อชุมชน	แนวเส้นทางโครงการไม่ได้ตัดผ่านสิ่งปลูกสร้างและพื้นที่ที่มีความสำคัญเฉพาะต่อชุมชน จึงไม่ได้ไปทำลายอาคารหรือสิ่งปลูกสร้างที่มีความสำคัญแต่อย่างใด ดังนั้น จึงคาดว่าจะไม่มีผลกระทบ กิจกรรมในระยะดำเนินการและบำรุงรักษา ประกอบด้วย การเปิดดำเนินการคมนาคมบนทางหลวง งานบำรุงรักษา/งานบูรณะ/งานฉุกเฉิน เป็นงานซ่อมผิวทาง ฉาบผิวจราจร ซึ่งทุกกิจกรรมมีการดำเนินการอยู่บนผิวจราจร และเนื่องด้วยแนวเส้นทางโครงการไม่ได้ตัดผ่านสิ่งปลูกสร้างและพื้นที่ที่มีความสำคัญเฉพาะต่อชุมชน จึงคาดว่าจะไม่มีผลกระทบ	-
4.12 ผู้ใช้ทาง - ผลกระทบต่อระยะเวลา/ค่าใช้จ่ายในการเดินทาง	ในระยะก่อสร้าง จะมีการใช้รถบรรทุกในการขนย้ายอุปกรณ์/วัสดุการก่อสร้างและเครื่องจักรเข้ามายังบริเวณพื้นที่โครงการ ทำให้มีรถบรรทุกเข้า-ออกในบริเวณพื้นที่โครงการเป็นจำนวนมาก อาจทำให้เกิดความไม่สะดวกในการเดินทางและทำให้เกิดการจราจรติดขัดมากขึ้น นอกจากนี้ อาจทำให้เกิดอุบัติเหตุได้ ซึ่งจะส่งผลกระทบต่อผู้ใช้ทางและผู้ที่อยู่อาศัยใกล้เคียงเขตการก่อสร้าง ดังนั้น จึงคาดว่าจะมีผลกระทบระดับต่ำ กิจกรรมในระยะดำเนินการและบำรุงรักษา ประกอบด้วย การเปิดดำเนินการคมนาคมบนทางหลวง มีการดำเนินการอยู่บนผิวจราจร เป็นกิจกรรมที่เป็นประโยชน์ในการเชื่อมโยงโครงข่ายทางหลวง ทำให้การคมนาคมสะดวกเร็วขึ้น สำหรับผู้ใช้ทาง ดังนั้น จึงคาดว่าจะเกิดผลกระทบทางด้านบวกในระดับต่ำ	<u>มาตรการทั่วไป</u> - ปฏิบัติตามมาตรการทั่วไปด้านผู้ใช้ทาง ข้อ 4.12 (ตารางที่ 7.2-3)
4.13 ประวัติศาสตร์และโบราณคดี - ผลกระทบด้านความเสียหายต่อโบราณสถาน แหล่งประวัติศาสตร์ อุทยานประวัติศาสตร์ หรือโบราณวัตถุที่มีความสำคัญ	พื้นที่โครงการและพื้นที่ใกล้เคียงในระยะ 1 กิโลเมตร จากกึ่งกลางแนวเส้นทางโครงการ ไม่พบโบราณสถาน แหล่งโบราณคดีแต่อย่างใด ดังนั้น จึงไม่มีผลกระทบต่อความเสียหายของโบราณสถาน แหล่งประวัติศาสตร์ อุทยานประวัติศาสตร์ หรือโบราณวัตถุที่มีความสำคัญแต่อย่างใด กิจกรรมในระยะดำเนินการและบำรุงรักษา ประกอบด้วย การเปิดดำเนินการคมนาคมบนทางหลวง งานบำรุงรักษา/งานบูรณะ/งานฉุกเฉิน เป็นงานซ่อมผิวทาง ฉาบผิวจราจร ซึ่งทุกกิจกรรมมีการดำเนินการอยู่บนผิวจราจรเท่านั้น จึงคาดว่าจะไม่ส่งผลกระทบต่อความเสียหายของโบราณสถาน แหล่งประวัติศาสตร์ อุทยานประวัติศาสตร์ หรือโบราณวัตถุที่มีความสำคัญแต่อย่างใด	-



ตารางที่ 7.2-1 รายการตรวจสอบด้านสิ่งแวดล้อม (Environmental Checklist) ของโครงการทางเลี่ยงเมือง อำเภอเมืองสองพี่น้อง จังหวัดสุพรรณบุรี

ปัจจัยสิ่งแวดล้อม	ผลกระทบสิ่งแวดล้อม	มาตรการป้องกัน แก้ไข และลดผลกระทบสิ่งแวดล้อม
4.14 สุนทรียภาพ - ผลกระทบต่อการเปลี่ยนแปลงทัศนียภาพ หรือลดคุณค่าของภูมิทัศน์/ทัศนียภาพ และ ทัศนียภาพของโครงการต่อการมองเห็น	การรื้อย้ายสิ่งปลูกสร้าง/สิ่งกีดขวาง งานปรับพื้นที่ งานดินตัด/ดินถมเพื่อก่อสร้างคันทาง รวมถึง การวางวัสดุอุปกรณ์ก่อสร้างกีดขวาง อาจก่อให้เกิดผลกระทบด้านทัศนียภาพของโครงการต่อการมองเห็นได้ทำให้เกิดความไม่สวยงาม ดังนั้น จึงคาดว่าจะมีผลกระทบระดับต่ำ  กิจกรรมในระยะดำเนินการและบำรุงรักษา ประกอบด้วย การเปิดดำเนินการคมนาคมบนทางหลวง โดยโครงการมีการก่อสร้างสะพานข้ามทางแยก ความสูงช่องลอด 5.5 เมตร จำนวน 7 แห่ง ได้แก่ กม.0+000 กม.2+525 กม.2+600 กม.6+350 กม.9+875 กม.16+450 และ กม.20+060 และ สะพานข้ามทางแยก ความสูงช่องลอด 3.5 เมตร จำนวน 3 แห่ง ได้แก่ กม.12+475 กม.14+300 และ กม.17+250 ซึ่งโครงสร้างของสะพานอาจเกิดการบดบังทัศนียภาพหรือลดคุณค่าภูมิทัศน์ไปจากเดิม ทั้งนี้ ส่วนใหญ่เป็นพื้นที่เกษตรกรรม อย่างไรก็ตาม บริเวณที่ก่อสร้างสะพานข้ามทางแยก และสะพานข้ามจุดกลับรถ พบว่าไม่มีอาคารโบราณสถานที่อยู่ใกล้เคียง ดังนั้น จึงคาดว่าจะไม่มีผลกระทบ	<u>มาตรการทั่วไป</u> - ปฏิบัติตามมาตรการทั่วไปด้านสุนทรียภาพ ข้อ 4.14 (ตารางที่ 7.2-3)

ที่มา : บริษัทที่ปรึกษา, 2566



## 2) โครงการทางเลี่ยงเมือง อำเภออุทุมพร จังหวัดสุพรรณบุรี

การจัดทำรายการตรวจสอบด้านสิ่งแวดล้อม (Environmental Checklist) ของโครงการทางเลี่ยงเมือง อำเภออุทุมพร จังหวัดสุพรรณบุรี ปัจจัยสิ่งแวดล้อมที่มีผลกระทบ มีทั้งสิ้น 21 ปัจจัย ได้แก่ ทรัพยากรดิน ธรณีวิทยาและแผ่นดินไหว น้ำผิวดิน อากาศและบรรยากาศ เสียง ความสั่นสะเทือน ระบบนิเวศ การคมนาคมขนส่ง สาธารณูปโภค การควบคุมน้ำท่วมและการระบายน้ำ การเกษตรกรรม การใช้ที่ดิน เศรษฐกิจ-สังคม การโยกย้ายและการเวนคืน การสาธารณสุข อาชีวอนามัย อุบัติเหตุและความปลอดภัย ความปลอดภัยในสังคม สุขภาพibal ผู้ใช้ทาง ประวัติศาสตร์และโบราณคดี และสุนทรียภาพรายละเอียดดังตารางที่ 7.2-2



ตารางที่ 7.2-2 รายการตรวจสอบด้านสิ่งแวดล้อม (Environmental Checklist) ของโครงการทางเลี่ยงเมือง อำเภออุ้มทอง จังหวัดสุพรรณบุรี

ปัจจัยสิ่งแวดล้อม	ผลกระทบสิ่งแวดล้อม	มาตรการป้องกัน แก้ไข และลดผลกระทบสิ่งแวดล้อม
<b>1. ทรัพยากรสิ่งแวดล้อมทางด้านกายภาพ</b>		
1.1 ภูมิทัศน์ฐาน - ผลกระทบต่อการเปลี่ยนแปลงของลักษณะภูมิประเทศ	งานปรับพื้นที่/งานถมคันทาง อาจก่อให้เกิดการเปลี่ยนแปลงระดับความสูงต่ำของพื้นที่ แต่เนื่องจากสภาพพื้นที่โครงการเป็นพื้นที่ราบ และการก่อสร้างดำเนินการเฉพาะในพื้นที่เขตทาง 60 เมตร เท่านั้น ดังนั้น จึงคาดว่าไม่มีผลกระทบต่อการเปลี่ยนแปลงของลักษณะภูมิประเทศ กิจกรรมในระยะดำเนินการและบำรุงรักษา ประกอบด้วย การเปิดดำเนินการคมนาคมบนทางหลวง งานบำรุงรักษา/งานบูรณะ/งานผูกเดิน เป็นงานซ่อมผิวทาง ฉาบผิวจราจร ซ่อมแซมให้สามารถใช้งานได้ตามปกติ ซึ่งทุกกิจกรรมมีการดำเนินการอยู่บนผิวจราจรและในพื้นที่เขตทาง ซึ่งไม่ได้เกี่ยวข้องกับหรือส่งผลกระทบต่อสภาพภูมิประเทศแต่อย่างใด ดังนั้น จึงคาดว่าไม่มีผลกระทบ	-
1.2 ทรัพยากรดิน - ผลกระทบต่อการเปลี่ยนแปลงโครงสร้างของดิน	กิจกรรมการก่อสร้างของโครงการ อาจมีการเปิดหน้าดิน และขุดดินทำตอม่อ โดยมีการตอกเสาเข็ม จำนวน 6 จุด ได้แก่ ถนนท้องถิ่นไม่ทราบชื่อ/คลองนาลาว (กม.3+600) คลองชลประทาน (กม.4+453) ถนนท้องถิ่นไม่ทราบชื่อ/คลองส่งน้ำ (กม.6+890) คลองชลประทาน (กม.8+750) คลองนาลาว (กม.9+610) และถนนท้องถิ่นไม่ทราบชื่อ (กม.16+525) และจุดที่ใช้เสาเข็มเจาะ จำนวน 9 จุด ได้แก่ ทางหลวงหมายเลข 3342 (กม.0+000) ทางหลวงหมายเลข 321/คลองนาลาว (กม.0+975) คลองส่งน้ำ (กม.2+217) ถนนท้องถิ่นไม่ทราบชื่อ (กม.5+725) ถนนท้องถิ่นไม่ทราบชื่อ / คลองส่งน้ำ (กม.8+100) ทางหลวงหมายเลข 321/คลองบางยี่แสม (กม.10+675) ทางหลวงหมายเลข 333 (กม.13+950) ถนนท้องถิ่นไม่ทราบชื่อ (กม.15+300) และทางหลวงหมายเลข 3342 (กม.17+840) เพื่อวางฐานรากโครงสร้างสะพาน ไม่ได้ขุดดินในระดับที่ทำให้โครงสร้างดินเปลี่ยนแปลงไป ดังนั้น จึงคาดว่าไม่มีผลกระทบ กิจกรรมในระยะดำเนินการและบำรุงรักษา ทั้งงานบำรุงรักษา/งานบูรณะ/งานซ่อมผูกเดิน รวมถึงการเปิดดำเนินการคมนาคมบนทางหลวง ซึ่งกิจกรรมดังกล่าวดำเนินการบนพื้นผิวจราจรเท่านั้น ไม่ส่งผลกระทบต่อโครงสร้างของดิน ดังนั้น จึงคาดว่าไม่มีผลกระทบ	<b>มาตรการทั่วไป</b> - ปฏิบัติตามมาตรการทั่วไปด้านทรัพยากรดิน ข้อ 1.2 (ตารางที่ 7.2-3)
- ผลกระทบต่อการสูญเสียหน้าดิน และการเคลื่อนย้ายดินออกจากบริเวณเดิม	กิจกรรมการก่อสร้างสะพานข้ามลำน้ำ ได้แก่ การก่อสร้างฐานรากและเสาตอม่อ โดยมีการตอกเสาเข็ม จำนวน 6 จุด ได้แก่ ถนนท้องถิ่นไม่ทราบชื่อ/คลองนาลาว (กม.3+600) คลองชลประทาน (กม.4+453) ถนนท้องถิ่นไม่ทราบชื่อ/คลองส่งน้ำ (กม.6+890) คลองชลประทาน (กม.8+750)	





ตารางที่ 7.2-2 รายการตรวจสอบด้านสิ่งแวดล้อม (Environmental Checklist) ของโครงการทางเลี่ยงเมือง อำเภออุ้มทอง จังหวัดสุพรรณบุรี

ปัจจัยสิ่งแวดล้อม	ผลกระทบสิ่งแวดล้อม	มาตรการป้องกัน แก้ไข และลดผลกระทบสิ่งแวดล้อม
	<p>คลองนาลาว (กม.9+610) และถนนท้องถนนไม่ทราบชื่อ (กม.16+525) และจุดที่ใช้เสาเข็มเจาะ จำนวน 9 จุด ได้แก่ ทางหลวงหมายเลข 3342 (กม.0+000) ทางหลวงหมายเลข 321/คลองนาลาว (กม.0+975) คลองส่งน้ำ (กม.2+217) ถนนท้องถนนไม่ทราบชื่อ (กม.5+725) ถนนท้องถนนไม่ทราบชื่อ /คลองส่งน้ำ (กม.8+100) ทางหลวงหมายเลข 321/คลองบางอีแฉ (กม.10+675) ทางหลวงหมายเลข 333 (กม.13+950) ถนนท้องถนนไม่ทราบชื่อ (กม.15+300) และทางหลวงหมายเลข 3342 (กม.17+840) ซึ่งจะมีการนำดินส่วนเกินจากการขุดฐานรากสะพาน รวมถึงการเปิดหน้าดินเพื่อเตรียมพื้นที่ก่อสร้าง กิจกรรมการก่อสร้างของโครงการมีปริมาณดินตัดทั้งหมด 157,308.88 ลบ.ม. และมีปริมาณดินถม 68,058.63 ลบ.ม. ดังนั้น การดำเนินงานดังกล่าวจึงอาจส่งผลกระทบต่อ การสูญเสียหน้าดินและการเคลื่อนย้ายดินออกจากบริเวณเดิม ดังนั้น จึงคาดว่าไม่มีผลกระทบระดับต่ำ</p> <p>กิจกรรมในระยะดำเนินการและบำรุงรักษา ทั้งงานบำรุงรักษาปกติ งานบำรุงรักษาตามกำหนดเวลา งานบำรุงรักษาพิเศษ/งานบูรณะ/งานซ่อมฉุกเฉิน รวมถึงการเปิดดำเนินการคมนาคมบนทางหลวง ตามปกติ ซึ่งกิจกรรมดังกล่าวดำเนินการบนพื้นผิวจราจรเท่านั้น โดยจะไม่มีการเปิดหน้าดิน และไม่มีกิจกรรมใดที่จะรบกวนทรัพยากรดินแต่อย่างใด ดังนั้น จึงคาดว่าไม่มีผลกระทบ</p>	
- ผลกระทบต่อการเปลี่ยนแปลงเสถียรภาพของดินและการทรุดตัวของดิน	<p>กิจกรรมการก่อสร้างถนน อาจก่อให้เกิดความเสี่ยงในการทรุดตัวของดินได้ แต่จะใช้เวลาในการดำเนินการในช่วงระยะเวลาสั้น ๆ และลักษณะดินส่วนใหญ่เป็นทรายปนดินร่วนหรือทราย ไม่ได้มีลักษณะเป็นดินเหนียวอ่อน ทั้งนี้ แนวเส้นทางโครงการไม่ได้อยู่ในพื้นที่อ่อนไหวต่อการเกิดดินถล่ม ดังนั้น กิจกรรมต่างๆ ที่เกิดขึ้นจะไม่ส่งผลกระทบต่อ การเปลี่ยนแปลงเสถียรภาพของดินและการทรุดตัวของดินแต่อย่างใด</p> <p>กิจกรรมในระยะดำเนินการและบำรุงรักษา ทั้งงานบำรุงรักษา/งานบูรณะ/งานซ่อมฉุกเฉิน รวมถึงการเปิดดำเนินการคมนาคมบนทางหลวง ซึ่งกิจกรรมดังกล่าวดำเนินการบนพื้นผิวจราจรเท่านั้น โดยไม่มีการเปิดหน้าดิน ดังนั้น จึงคาดว่าไม่มีผลกระทบต่อ การเปลี่ยนแปลงเสถียรภาพของดินและการทรุดตัวของดินแต่อย่างใด</p>	
- ผลกระทบต่อการปนเปื้อนของดิน	<p>งานก่อสร้างฐานรากของโครงสร้างเสาเข็มเจาะ บริเวณช่วง กม.0+000 กม.0+975 กม.2+217 กม.5+725 กม.8+100 กม.10+675 กม.13+950 กม.15+300 และกม.17+840 โดยโครงการกำหนดให้สะพาน/ทางยกระดับมีการใช้สารช่วยพยุงดินในหลุมเจาะตลอดเวลาโดยให้ใช้</p>	



ตารางที่ 7.2-2 รายการตรวจสอบด้านสิ่งแวดล้อม (Environmental Checklist) ของโครงการทางเลี่ยงเมือง อำเภออุ้มทอง จังหวัดสุพรรณบุรี

ปัจจัยสิ่งแวดล้อม	ผลกระทบสิ่งแวดล้อม	มาตรการป้องกัน แก้ไข และลดผลกระทบสิ่งแวดล้อม
	สารละลายโพลีเมอร์ ซึ่งในระหว่างการใช้งาน หากมีการเคลื่อนย้ายหรือเก็บรักษาไม่ดี อาจก่อให้เกิดการรั่วไหลของสารละลายโพลีเมอร์ทำให้มีการปนเปื้อนลงสู่ดิน แต่โอกาสที่จะเกิดขึ้นในปริมาณเล็กน้อยจากการรั่วไหลเท่านั้น ดังนั้น ผลกระทบจึงอยู่ในระดับต่ำ กิจกรรมในระยะดำเนินการและบำรุงรักษา ทั้งงานบำรุงรักษา/งานบูรณะ/งานซ่อมฉุกเฉิน รวมถึงการเปิดดำเนินการคมนาคมบนทางหลวง ซึ่งกิจกรรมดังกล่าวดำเนินการบนพื้นผิวจราจรเท่านั้น โดยไม่มีการเปิดหน้าดิน ดังนั้น จึงคาดว่าไม่มีผลกระทบต่อ การปนเปื้อนของดิน	
- ผลกระทบต่อการชะล้างพังทลายของดิน	กิจกรรมการเปิดหน้าดินในระยะก่อสร้างอาจก่อให้เกิดการชะล้างของหน้าดินเพิ่มขึ้นเล็กน้อย ประกอบกับลักษณะดินปัจจุบัน ส่วนใหญ่เป็นดินร่วนปนทราย มีอัตราการชะล้างพังทลายของดิน ส่วนใหญ่อยู่ในระดับน้อย (0-2 ตัน/ไร่/ปี) ดังนั้น จึงคาดว่าไม่มีผลกระทบต่อ การชะล้างพังทลายของดิน กิจกรรมในระยะดำเนินการและบำรุงรักษา ทั้งงานบำรุงรักษา/งานบูรณะ/งานซ่อมฉุกเฉิน รวมถึงการเปิดดำเนินการคมนาคมบนทางหลวง ซึ่งกิจกรรมดังกล่าวดำเนินการบนพื้นผิวจราจรเท่านั้น โดยไม่มีการเปิดหน้าดิน ดังนั้น จึงคาดว่าไม่มีผลกระทบต่อ การชะล้างพังทลายของดิน	
1.3 ธรณีวิทยาและแผ่นดินไหว - ผลกระทบต่อโครงสร้างลักษณะทางธรณีวิทยา	กิจกรรมการก่อสร้างที่เกิดขึ้น ได้แก่ การตอกและการทำเสาเข็ม โครงสร้างฐานรากและตอม่อ โดยมีการตอกเสาเข็ม จำนวน 6 จุด ได้แก่ ถนนท้องถิ่นไม่ทราบชื่อ/คลองนาลาว (กม.3+600) คลองชลประทาน (กม.4+453) ถนนท้องถิ่นไม่ทราบชื่อ/คลองส่งน้ำ (กม.6+890) คลองชลประทาน (กม.8+750) คลองนาลาว (กม.9+610) และถนนท้องถิ่นไม่ทราบชื่อ (กม.16+525) และจุดที่ใช้เสาเข็มเจาะ จำนวน 9 จุด ได้แก่ ทางหลวงหมายเลข 3342 (กม.0+000) ทางหลวงหมายเลข 321/คลองนาลาว (กม.0+975) คลองส่งน้ำ (กม.2+217) ถนนท้องถิ่นไม่ทราบชื่อ (กม.5+725) ถนนท้องถิ่นไม่ทราบชื่อ /คลองส่งน้ำ (กม.8+100) ทางหลวงหมายเลข 321/คลองบางยี่แสม (กม.10+675) ทางหลวงหมายเลข 333 (กม.13+950) ถนนท้องถิ่นไม่ทราบชื่อ (กม.15+300) และทางหลวงหมายเลข 3342 (กม.17+840) ซึ่งสภาพธรณีวิทยาในปัจจุบันมีประสิทธิภาพสามารถรองรับโครงสร้างสะพานได้ ดังนั้น จึงคาดว่าไม่มีผลกระทบ กิจกรรมในระยะดำเนินการและบำรุงรักษา ทั้งงานบำรุงรักษา/งานบูรณะ/งานซ่อมฉุกเฉิน รวมถึงการเปิดดำเนินการคมนาคมบนทางหลวง จะไม่ส่งผลกระทบต่อโครงสร้างลักษณะทางธรณีวิทยา เนื่องจากกิจกรรมที่เกิดขึ้น จะเกิดบริเวณผิวจราจรและในพื้นที่เขตทางเท่านั้น ดังนั้น จึงคาดว่าไม่มีผลกระทบ	-



ตารางที่ 7.2-2 รายการตรวจสอบด้านสิ่งแวดล้อม (Environmental Checklist) ของโครงการทางเลี่ยงเมือง อำเภออุ้มทอง จังหวัดสุพรรณบุรี

ปัจจัยสิ่งแวดล้อม	ผลกระทบสิ่งแวดล้อม	มาตรการป้องกัน แก้ไข และลดผลกระทบสิ่งแวดล้อม
- ผลกระทบต่อรอยเลื่อนและการเกิดแผ่นดินไหว	<p>กลุ่มรอยเลื่อนมีพลังประเทศไทยในระยะ 150 กิโลเมตร จากแนวเส้นทางโครงการ พบรอยเลื่อนจำนวน 2 กลุ่มรอยเลื่อน ได้แก่ กลุ่มรอยเลื่อนศรีสวัสดิ์ และกลุ่มรอยเลื่อนเจดีย์สามองค์ ซึ่งกลุ่มรอยเลื่อนศรีสวัสดิ์ เป็นกลุ่มรอยเลื่อนที่อยู่ใกล้แนวเส้นทางโครงการ โดยมีรอยเลื่อนย่อย คือ รอยเลื่อนหนองปรือ อยู่ห่างจากแนวเส้นทางโครงการประมาณ 41 กิโลเมตร ดังนั้น หากเกิดเหตุการณ์แผ่นดินไหวอาจทำให้บริเวณแนวเส้นทางโครงการมีความเสี่ยงที่จะได้รับความเสียหายจากแรงสั่นสะเทือน หรือส่งผลให้แนวเส้นทางโครงการชำรุดเสียหายได้ ประกอบกับแนวเส้นทางโครงการตั้งอยู่ในพื้นที่เสี่ยงภัยแผ่นดินไหวที่มีความรุนแรงอยู่ในระดับค่อนข้างแรง (V เมอร์คัลลี) เมื่อเกิดแผ่นดินไหวคนที่นอนหลับตกใจตื่น และตั้งอยู่ในพื้นที่เฝ้าระวังบริเวณที่ 2 ตามกฎกระทรวง กำหนดการรับน้ำหนัก ความต้านทาน ความคงทนของอาคาร และพื้นที่รองรับอาคารในการต้านทานแรงสั่นสะเทือนของแผ่นดินไหว พ.ศ.2564 ดังนั้น จึงคาดว่ามีผลกระทบระดับปานกลาง</p> <p>กิจกรรมในระยะดำเนินการและบำรุงรักษา ทั้งงานบำรุงรักษา/งานบูรณะ/งานซ่อมฉุกเฉิน รวมถึงการเปิดดำเนินการคมนาคมบนทางหลวง จะไม่ส่งผลกระทบต่อแนวรอยเลื่อนที่มีพลังทั้ง 2 กลุ่มรอยเลื่อน ได้แก่ กลุ่มรอยเลื่อนศรีสวัสดิ์ และกลุ่มรอยเลื่อนเจดีย์สามองค์ ซึ่งรอยเลื่อนเจดีย์สามองค์ เป็นกลุ่มรอยเลื่อนที่อยู่ใกล้แนวเส้นทางโครงการ โดยมีรอยเลื่อนย่อย คือ รอยเลื่อนพุลีเย็บ อยู่ห่างจากแนวเส้นทางโครงการประมาณ 41 กิโลเมตร รวมถึงกิจกรรมดังกล่าวไม่ได้เป็นสาเหตุทำให้เกิดแผ่นดินไหว อย่างไรก็ตาม หากเกิดเหตุการณ์แผ่นดินไหวของกลุ่มรอยเลื่อนอาจทำให้บริเวณแนวเส้นทางโครงการมีความเสี่ยงที่จะได้รับความเสียหายจากแรงสั่นสะเทือน หรือส่งผลให้แนวเส้นทางโครงการชำรุดทรุดโทรมได้ ดังนั้น จึงคาดว่าไม่มีผลกระทบระดับปานกลาง</p>	<p><b>มาตรการทั่วไป</b></p> <p>- ปฏิบัติตามมาตรการทั่วไปด้านธรณีวิทยาและแผ่นดินไหว ข้อ 1.3 (ตารางที่ 7.2-3)</p> <p><b>มาตรการเฉพาะ</b></p> <p>- เนื่องจากพื้นที่โครงการตั้งอยู่ในบริเวณที่ 2 ซึ่งอยู่ในบริเวณที่มีความเสี่ยงในระดับปานกลางที่จะได้รับผลกระทบด้านความมั่นคง แข็งแรงเมื่อมีแรงสั่นสะเทือน ในกรณีที่เกิดแผ่นดินไหวในพื้นที่โครงการ ทางโครงการต้องหยุดกิจกรรมการก่อสร้าง โดยให้ผู้รับเหมาดำเนินการตรวจสอบสภาพความชำรุดเสียหายของโครงการ หากพบว่าชำรุด/เสียหาย ให้เร่งดำเนินการซ่อมแซมให้อยู่ในสภาพดี</p>
1.4 ทรัพยากรแร่ธาตุ - ผลกระทบต่อการเสียประโยชน์จากการใช้ทรัพยากรแร่ธาตุ	เนื่องจากบริเวณแนวเส้นทางโครงการไม่ได้มีแหล่งแร่ที่สำคัญตั้งอยู่ ดังนั้น กิจกรรมการก่อสร้างทุกกิจกรรมทั้งในระยะก่อนก่อสร้าง ระยะก่อสร้าง รวมถึงระยะดำเนินการ จึงคาดว่าไม่ส่งผลกระทบต่อการใช้ประโยชน์จากการใช้ทรัพยากรแร่ธาตุแต่อย่างใด	-
1.5 น้ำผิวดินและน้ำใต้ดิน - ผลกระทบต่ออุทกวิทยาของน้ำผิวดิน	กิจกรรมการก่อสร้างจะมีการก่อดิน/หิน เศษวัสดุก่อสร้างไว้บริเวณพื้นที่ก่อสร้างหากฝนตกน้ำฝนอาจไหลปะทะลงเศษวัสดุก่อสร้าง เศษหิน/ดิน ตะกอนดินลงสู่แหล่งน้ำธรรมชาติ ทั้ง 12 แห่ง ได้แก่ คลองชลประทาน (กม.0+500) คลองนาลาว (กม.1+425) คลองส่งน้ำ (กม.2+717) คลองนาลาว	<p><b>มาตรการทั่วไป</b></p> <p>- ปฏิบัติตามมาตรการทั่วไปด้านน้ำผิวดินและน้ำใต้ดิน ข้อ 1.5 (ตารางที่ 7.2-1)</p>



ตารางที่ 7.2-2 รายการตรวจสอบด้านสิ่งแวดล้อม (Environmental Checklist) ของโครงการทางเลี่ยงเมือง อำเภออุ้มทอง จังหวัดสุพรรณบุรี

ปัจจัยสิ่งแวดล้อม	ผลกระทบสิ่งแวดล้อม	มาตรการป้องกัน แก้ไข และลดผลกระทบสิ่งแวดล้อม
	<p>(กม.3+600) คลองชลประทาน (กม.4+453) คลองส่งน้ำ (กม.6+890) คลองส่งน้ำ (กม.8+090) คลองส่งน้ำ (กม.8+750) คลองนาลาว (กม.9+610) คลองบางยี่แสม (กม.10+390) ร่องน้ำ (กม.14+600) และร่องน้ำ (กม.17+048) ที่แนวเส้นทางโครงการ ตัดผ่าน รวมถึงการก่อสร้างสะพานข้ามลำน้ำ จำนวน 8 แห่ง ได้แก่ คลองส่งน้ำ (กม.2+717) คลองนาลาว (กม.3+600) คลองชลประทาน (กม.4+453) คลองส่งน้ำ (กม.6+890) คลองส่งน้ำ (กม.8+100) คลองส่งน้ำ (กม.8+750) คลองนาลาว (กม.9+610) และคลองบางยี่แสม (กม.10+675) อาจทำให้เศษวัสดุร่วงหล่นไปกีดขวางทางไหลของน้ำได้ และกิจกรรมสะพานไม่มีตอม่อลงน้ำ ดังนั้น จึงคาดว่าไม่มีผลกระทบระดับต่ำ</p> <p>กิจกรรมในระยะดำเนินการและบำรุงรักษา ทั้งงานบำรุงรักษา/งานบูรณะ/งานซ่อมฉุกเฉิน รวมถึงการเปิดดำเนินการคมนาคมบนทางหลวงเป็นกิจกรรมที่ไม่ส่งผลกระทบใดๆ ต่อการเปลี่ยนแปลงสภาพภูมิอากาศน้ำผิวดิน เนื่องจากดำเนินการอยู่บนผิวจราจรเท่านั้น จึงคาดว่าไม่มีผลกระทบ</p>	<p><b>มาตรการเฉพาะ</b></p> <p>- ในช่วงก่อสร้างสะพานข้ามลำน้ำ จำนวน 8 แห่ง ได้แก่ คลองส่งน้ำ (กม.2+717) คลองนาลาว (กม.3+600) คลองชลประทาน (กม.4+453) คลองส่งน้ำ (กม.6+890) คลองส่งน้ำ (กม.8+100) คลองส่งน้ำ (กม.8+750) คลองนาลาว (กม.9+610) และคลองบางยี่แสม (กม.10+675) ผู้รับเหมาก่อสร้างจะต้องติดตั้งตาข่ายใต้สะพาน เพื่อป้องกันการร่วงหล่นของเศษวัสดุที่ใช้ในการก่อสร้างตกหล่นลงสู่แหล่งน้ำ เช่น เศษเหล็ก เศษคอนกรีต และตะกอนดิน โดยใช้วัสดุตาข่ายเซฟตี้ (Safety Net) ซึ่งเป็นตาข่ายที่ทำจาก HDPE สีเขียวมีความเหนียวและทนทาน</p>
- ผลกระทบต่อคุณภาพน้ำผิวดิน	<p>กิจกรรมการก่อสร้าง ซึ่งจะมีการเปิดหน้าดินหากมีฝนตกอาจทำให้น้ำชะล้างตะกอนดินไหลลงสู่แหล่งน้ำตามธรรมชาติ จำนวน 12 แห่ง ได้แก่ คลองชลประทาน (กม.0+500) คลองนาลาว (กม.1+425) คลองส่งน้ำ (กม.2+717) คลองนาลาว (กม.3+600) คลองชลประทาน (กม.4+453) คลองส่งน้ำ (กม.6+890) คลองส่งน้ำ (กม.8+090) คลองส่งน้ำ (กม.8+750) คลองนาลาว (กม.9+610) คลองบางยี่แสม (กม.10+390) ร่องน้ำ (กม.14+600) และร่องน้ำ (กม.17+048) รวมถึงการก่อสร้างสะพานข้ามลำน้ำ จำนวน 8 แห่ง ได้แก่ คลองส่งน้ำ (กม.2+717) คลองนาลาว (กม.3+600) คลองชลประทาน (กม.4+453) คลองส่งน้ำ (กม.6+890) คลองส่งน้ำ (กม.8+100) คลองส่งน้ำ (กม.8+750) คลองนาลาว (กม.9+610) และคลองบางยี่แสม (กม.10+675) ทำให้น้ำมีปริมาณความขุ่นเพิ่มขึ้นส่งผลกระทบต่อคุณภาพน้ำ ดังนั้น จึงคาดว่าไม่มีผลกระทบระดับปานกลาง</p> <p>กิจกรรมในระยะดำเนินการและบำรุงรักษา ทั้งงานบำรุงรักษา/งานบูรณะ/งานซ่อมฉุกเฉิน รวมถึงการเปิดดำเนินการคมนาคมบนทางหลวง เป็นกิจกรรมที่ไม่ส่งผลกระทบใดๆ ต่อการเปลี่ยนแปลงคุณภาพน้ำผิวดิน เนื่องจากดำเนินการอยู่บนผิวจราจรเท่านั้น ดังนั้น จึงคาดว่าไม่มีผลกระทบ</p>	
- ผลกระทบต่ออุทกวิทยาของน้ำใต้ดิน	<p>กิจกรรมการก่อสร้างสะพานข้ามลำน้ำ ในการสร้างฐานรากโครงสร้าง มีการใช้เสาเข็มตอกลึกลงไป 7 เมตร และใช้เข็มเจาะลึกลงไป 15 เมตร ทั้งนี้ แนวเส้นทางโครงการไม่ได้ตัดผ่านบ่อบาดาล</p>	-



ตารางที่ 7.2-2 รายการตรวจสอบด้านสิ่งแวดล้อม (Environmental Checklist) ของโครงการทางเลี่ยงเมือง อำเภออุ้มทอง จังหวัดสุพรรณบุรี

ปัจจัยสิ่งแวดล้อม	ผลกระทบสิ่งแวดล้อม	มาตรการป้องกัน แก้ไข และลดผลกระทบสิ่งแวดล้อม
	แต่อย่างไรก็ตาม รวมถึงไม่มีการรบกวนหรือสูบน้ำบาดาลขึ้นมาใช้ในกิจกรรมของโครงการ จึงไม่ก่อให้เกิดการเปลี่ยนแปลงหรือส่งผลกระทบต่ออุทกวิทยาน้ำใต้ดิน ดังนั้น จึงคาดว่าไม่มีผลกระทบกิจกรรมในระยะดำเนินการและบำรุงรักษา ทั้งงานบำรุงรักษา/งานบูรณะ/งานซ่อมฉุกเฉิน รวมถึงการเปิดดำเนินการคมนาคมบนทางหลวง เป็นกิจกรรมที่ไม่ส่งผลกระทบใดๆ ต่ออุทกวิทยาของน้ำใต้ดิน เนื่องจากดำเนินการอยู่บนผิวจราจรเท่านั้น ไม่มีการขุดเจาะลงไปยังชั้นน้ำใต้ดิน และไม่มีการรบกวนหรือสูบน้ำบาดาลขึ้นมาใช้ในกิจกรรมของโครงการ ดังนั้น จึงคาดว่าไม่มีผลกระทบ	
- ผลกระทบต่อคุณภาพน้ำใต้ดิน	กิจกรรมการก่อสร้างสะพานข้ามลำน้ำ ในการสร้างฐานรากโครงสร้าง มีการใช้เสาเข็มตอกลึกลงไป 7 เมตร และใช้เข็มเจาะลึกลงไป 15 เมตร ทั้งนี้ แนวเส้นทางโครงการไม่ได้ตัดผ่านบ่อบาดาลแต่อย่างไรก็ตาม รวมถึงไม่มีการรบกวนหรือสูบน้ำบาดาลขึ้นมาใช้ในกิจกรรมของโครงการ จึงไม่ก่อให้เกิดการเปลี่ยนแปลง ต่อคุณภาพน้ำใต้ดิน ดังนั้น จึงคาดว่าไม่มีผลกระทบกิจกรรมในระยะดำเนินการและบำรุงรักษา ทั้งงานบำรุงรักษา/งานบูรณะ/งานซ่อมฉุกเฉิน รวมถึงการเปิดดำเนินการคมนาคมบนทางหลวง เป็นกิจกรรมที่ไม่ส่งผลกระทบใดๆ ต่อคุณภาพน้ำใต้ดิน เนื่องจากดำเนินการอยู่บนผิวจราจรเท่านั้น ดังนั้น จึงคาดว่าไม่มีผลกระทบ	-
1.6 น้ำทะเล - ผลกระทบต่อการเปลี่ยนแปลงทางสมุทรศาสตร์	แนวเส้นทางโครงการ ไม่ได้ตัดผ่านหรืออยู่ใกล้กับน้ำทะเลฝั่งอ่าวไทย โดยมีระยะห่างที่ใกล้ที่สุดประมาณ 105 กิโลเมตร ดังนั้น กิจกรรมการพัฒนาโครงการ ทั้งในระยะก่อนก่อสร้าง ระยะก่อสร้าง และระยะดำเนินการและบำรุงรักษา จึงคาดว่าไม่มีผลกระทบใดๆ ต่อคุณภาพน้ำทะเล	-
1.7 อากาศและบรรยากาศ - ผลกระทบจากการฟุ้งกระจายของฝุ่นละอองที่เกิดจากการดำเนินโครงการในพื้นที่อ่อนไหวทางด้านสิ่งแวดล้อม	กิจกรรมการเตรียมพื้นที่โดยการแผ้วถางต้นไม้ เปิดหน้าดิน ปรับระดับพื้นที่ และงานผิวทางและชั้นทาง ก่อให้เกิดการฟุ้งกระจายของฝุ่นละออง เนื่องจากมีการขุดและถมเพื่อปรับพื้นที่ ซึ่งจะก่อให้เกิดความเดือดร้อนรำคาญต่อพื้นที่อ่อนไหวด้านสิ่งแวดล้อมที่อยู่ในพื้นที่ศึกษา จำนวน 20 แห่ง โดยเฉพาะพื้นที่อ่อนไหวด้านสิ่งแวดล้อม ในระยะ 100 เมตร จากกึ่งกลางแนวเส้นทางโครงการ พบจำนวน 2 แห่ง ได้แก่ หมู่ 1 บ้านคณฑี และหมู่ 3 บ้านหนองกระทิง ดังนั้น จึงคาดว่าไม่มีผลกระทบระดับปานกลางสำหรับพื้นที่อ่อนไหวด้านสิ่งแวดล้อมที่อยู่ในระยะมากกว่า 100 เมตร จากกึ่งกลางแนวเส้นทางโครงการจำนวน 18 แห่ง เนื่องจากอยู่ค่อนข้างไกลจากกิจกรรมการก่อสร้าง ดังนั้น จึงคาดว่าไม่มีผลกระทบระดับต่ำ	<b>มาตรการทั่วไป</b> - ปฏิบัติตามมาตรการทั่วไปด้านอากาศและบรรยากาศ ข้อ 1.7 (ตารางที่ 7.2-3) <b>มาตรการเฉพาะ</b> เพิ่มความถี่ในการฉีดพรมน้ำบริเวณที่มีกิจกรรมการเปิดหน้าดินเพื่อป้องกันการก่อสร้างใกล้กับพื้นที่อ่อนไหวด้านสิ่งแวดล้อมที่อยู่ในระยะ 100 เมตร ได้แก่ หมู่ 1 บ้านคณฑี และหมู่ 3 บ้านหนองกระทิง ต้องทำการฉีดพรมน้ำเป็นประจำทุกวันอย่างเคร่งครัด





ตารางที่ 7.2-2 รายการตรวจสอบด้านสิ่งแวดล้อม (Environmental Checklist) ของโครงการทางเลี่ยงเมือง อำเภออุ้มทอง จังหวัดสุพรรณบุรี

ปัจจัยสิ่งแวดล้อม	ผลกระทบต่อสิ่งแวดล้อม	มาตรการป้องกัน แก้ไข และลดผลกระทบต่อสิ่งแวดล้อม
	<p>กิจกรรมการขนส่งเครื่องจักร/อุปกรณ์ก่อสร้าง มีรถบรรทุกเข้า-ออกในพื้นที่โครงการขนส่งวัสดุจากพื้นที่เก็บกองวัสดุ บริเวณทางหลวงหมายเลข 321 บริเวณกม.0+975 และกม.10+675 และทางหลวงหมายเลข 333 บริเวณกม.13+950 เข้าสู่พื้นที่ก่อสร้าง อาจมีเศษวัสดุจำพวกเศษดิน หิน ตกหล่นและอาจก่อให้เกิดการฟุ้งกระจายของฝุ่นละอองจากรถบรรทุก ซึ่งจะก่อให้เกิดความเดือดร้อนรำคาญต่อพื้นที่อ่อนไหวด้านสิ่งแวดล้อมที่อยู่ในพื้นที่ศึกษา จำนวน 20 แห่ง โดยเฉพาะพื้นที่อ่อนไหวด้านสิ่งแวดล้อมที่อยู่ในระยะ 100 เมตร จากกึ่งกลางแนวเส้นทางโครงการ พบจำนวน 2 แห่ง ได้แก่ หมู่ 1 บ้านคณทิ และหมู่ 3 บ้านหนองกระทิง ดังนั้น จึงคาดว่าผลกระทบต่อสิ่งแวดล้อมระดับปานกลาง สำหรับพื้นที่อ่อนไหวด้านสิ่งแวดล้อมที่อยู่ในระยะมากกว่า 100 เมตร จากกึ่งกลางแนวเส้นทางโครงการจำนวน 18 แห่ง เนื่องจากอยู่ค่อนข้างไกลจากกิจกรรมการก่อสร้าง ดังนั้น จึงคาดว่าผลกระทบต่อสิ่งแวดล้อมระดับต่ำ</p> <p>งานโครงสร้างสะพานส่วนล่างและส่วนบน ก่อให้เกิดฝุ่นละอองจากการเผาไหม้เครื่องจักรที่ใช้ในกิจกรรมการก่อสร้าง ซึ่งจะก่อให้เกิดความเดือดร้อนรำคาญต่อพื้นที่อ่อนไหวด้านสิ่งแวดล้อมที่อยู่ในพื้นที่ศึกษา จำนวน 20 แห่ง โดยเฉพาะพื้นที่อ่อนไหวด้านสิ่งแวดล้อมที่อยู่ในระยะ 100 เมตร จากกึ่งกลางแนวเส้นทางโครงการ พบจำนวน 2 แห่ง ได้แก่ หมู่ 1 บ้านคณทิ และหมู่ 3 บ้านหนองกระทิง ดังนั้น จึงคาดว่าผลกระทบต่อสิ่งแวดล้อมระดับปานกลาง</p> <p>สำหรับพื้นที่อ่อนไหวด้านสิ่งแวดล้อมที่อยู่ในระยะมากกว่า 100 เมตร จากกึ่งกลางแนวเส้นทางโครงการจำนวน 18 แห่ง เนื่องจากอยู่ค่อนข้างไกลจากกิจกรรมการก่อสร้าง ดังนั้น จึงคาดว่าผลกระทบต่อสิ่งแวดล้อมระดับต่ำ</p> <p>กิจกรรมในระยะดำเนินการและบำรุงรักษาที่อาจส่งผลกระทบต่อฟุ้งกระจายของฝุ่นละอองที่เกิดจากการดำเนินโครงการ โดยเป็นฝุ่นละอองที่ปลดปล่อยจากเครื่องยนต์ของยานพาหนะที่สัญจรไปมา ทั้งนี้ คาดว่ามลสารที่เพิ่มขึ้นไม่ส่งผลให้คุณภาพอากาศมีค่าเกินมาตรฐานแต่อย่างใด ดังนั้น จึงคาดว่าผลกระทบต่อสิ่งแวดล้อมระดับต่ำ</p>	
<p>- ผลกระทบจากการเพิ่มขึ้นของมลพิษทางอากาศ เช่น CO, NO<sub>2</sub> จากยานพาหนะและ</p>	<p>การขนส่งเครื่องจักร/อุปกรณ์ก่อสร้าง อาจก่อให้เกิดการเพิ่มขึ้นของมลสารทางอากาศที่ถูกปลดปล่อยจากรถบรรทุก ซึ่งจะก่อให้เกิดความเดือดร้อนรำคาญต่อพื้นที่อ่อนไหวด้านสิ่งแวดล้อมที่อยู่ในพื้นที่ศึกษา จำนวน 20 แห่ง โดยเฉพาะพื้นที่อ่อนไหวด้านสิ่งแวดล้อมที่อยู่ในระยะ</p>	



ตารางที่ 7.2-2 รายการตรวจสอบด้านสิ่งแวดล้อม (Environmental Checklist) ของโครงการทางเลี่ยงเมือง อำเภออุ้มทอง จังหวัดสุพรรณบุรี

ปัจจัยสิ่งแวดล้อม	ผลกระทบต่อสิ่งแวดล้อม	มาตรการป้องกัน แก้ไข และลดผลกระทบต่อสิ่งแวดล้อม
<p>เครื่องจักรต่อพื้นที่อ่อนไหวทางด้านสิ่งแวดล้อม</p>	<p>100 เมตร จากกึ่งกลางแนวเส้นทางโครงการ พบจำนวน 2 แห่ง ได้แก่ หมู่ 1 บ้านคณสี และหมู่ 3 บ้านหนองกระทิง ดังนั้น จึงคาดว่าผลกระทบต่อระดับปานกลาง</p> <p>สำหรับพื้นที่อ่อนไหวด้านสิ่งแวดล้อมที่อยู่ในระยะมากกว่า 100 เมตร จากกึ่งกลางแนวเส้นทางโครงการจำนวน 18 แห่ง เนื่องจากอยู่ค่อนข้างไกลจากกิจกรรมการก่อสร้าง ดังนั้น จึงคาดว่าผลกระทบต่อระดับต่ำ</p> <p>งานโครงสร้างสะพานส่วนล่างและส่วนบน อาจก่อให้เกิดการเพิ่มขึ้นของมลสารทางอากาศจากเครื่องเจาะ/เครื่องตอก ซึ่งจะก่อให้เกิดความเดือดร้อนรำคาญต่อพื้นที่อ่อนไหวด้านสิ่งแวดล้อมที่อยู่ในพื้นที่ศึกษา จำนวน 20 แห่ง โดยเฉพาะพื้นที่อ่อนไหวด้านสิ่งแวดล้อมที่อยู่ในระยะ 100 เมตร จากกึ่งกลางแนวเส้นทางโครงการ พบจำนวน 2 แห่ง ได้แก่ หมู่ 1 บ้านคณสี และหมู่ 3 บ้านหนองกระทิง ดังนั้น จึงคาดว่าผลกระทบต่อระดับปานกลาง</p> <p>สำหรับพื้นที่อ่อนไหวด้านสิ่งแวดล้อมที่อยู่ในระยะมากกว่า 100 เมตร จากกึ่งกลางแนวเส้นทางโครงการจำนวน 18 แห่ง เนื่องจากอยู่ค่อนข้างไกลจากกิจกรรมการก่อสร้าง ดังนั้น จึงคาดว่าผลกระทบต่อระดับต่ำ</p> <p>กิจกรรมการเตรียมพื้นที่ โดยการแผ้วถางต้นไม้ เปิดหน้าดิน ปรับระดับพื้นที่ และงานผิวทางและชั้นทาง อาจก่อให้เกิดการเพิ่มขึ้นของมลสารทางอากาศจากเครื่องยนต์ ซึ่งจะก่อให้เกิดความเดือดร้อนรำคาญต่อพื้นที่อ่อนไหวด้านสิ่งแวดล้อมที่อยู่ในพื้นที่ศึกษา จำนวน 20 แห่ง โดยเฉพาะพื้นที่อ่อนไหวด้านสิ่งแวดล้อม ในระยะ 100 เมตร จากกึ่งกลางแนวเส้นทางโครงการ พบจำนวน 2 แห่ง ได้แก่ หมู่ 1 บ้านคณสี และหมู่ 3 บ้านหนองกระทิง ดังนั้น จึงคาดว่าผลกระทบต่อระดับปานกลาง</p> <p>สำหรับพื้นที่อ่อนไหวด้านสิ่งแวดล้อมที่อยู่ในระยะมากกว่า 100 เมตร จากกึ่งกลางแนวเส้นทางโครงการจำนวน 18 แห่ง เนื่องจากอยู่ค่อนข้างไกลจากกิจกรรมการก่อสร้าง ดังนั้น จึงคาดว่าผลกระทบต่อระดับต่ำ</p> <p>กิจกรรมในระยะดำเนินการและบำรุงรักษาได้แก่ การคมนาคมบนทางหลวง โดยก๊าซคาร์บอนมอนอกไซด์ และไนโตรเจนไดออกไซด์และฝุ่นละอองถูกปลดปล่อยจากเครื่องยนต์ของยานพาหนะที่สัญจรไปมา ทั้งนี้ คาดว่าไม่เกินมาตรฐาน ดังนั้น จึงคาดว่าผลกระทบต่อระดับต่ำ</p>	



ตารางที่ 7.2-2 รายการตรวจสอบด้านสิ่งแวดล้อม (Environmental Checklist) ของโครงการทางเสียงเมือง อำเภออุทุมพร จังหวัดสุพรรณบุรี

ปัจจัยสิ่งแวดล้อม	ผลกระทบสิ่งแวดล้อม	มาตรการป้องกัน แก้ไข และลดผลกระทบสิ่งแวดล้อม
<p>1.8 เสียง</p> <p>- ผลกระทบด้านเสียงรบกวนจากโครงการต่อพื้นที่อ่อนไหวทางด้านสิ่งแวดล้อม</p>	<p>เสียงจากการใช้เครื่องตอกเสาเข็มสำหรับงานโครงสร้างสะพานส่วนล่างและส่วนบน โดยมีการตอกเสาเข็ม จำนวน 6 จุด ได้แก่ ถนนท้องถิ่นไม่ทราบชื่อ/คลองนาลาว (กม.3+600) คลองชลประทาน (กม.4+453) ถนนท้องถิ่นไม่ทราบชื่อ/คลองส่งน้ำ (กม.6+890) คลองชลประทาน (กม.8+750) คลองนาลาว (กม.9+610) และถนนท้องถิ่นไม่ทราบชื่อ (กม.16+525) และจุดที่ใช้เสาเข็มเจาะ จำนวน 9 จุด ได้แก่ ทางหลวงหมายเลข 3342 (กม.0+000) ทางหลวงหมายเลข 321/คลองนาลาว (กม.0+975) คลองส่งน้ำ (กม.2+217) ถนนท้องถิ่นไม่ทราบชื่อ (กม.5+725) ถนนท้องถิ่นไม่ทราบชื่อ /คลองส่งน้ำ (กม.8+100) ทางหลวงหมายเลข 321/คลองบางยี่แสม (กม.10+675) ทางหลวงหมายเลข 333 (กม.13+950) ถนนท้องถิ่นไม่ทราบชื่อ (กม.15+300) และทางหลวงหมายเลข 3342 (กม.17+840) ซึ่งก่อให้เกิดเสียงรบกวนต่อพื้นที่อ่อนไหวด้านสิ่งแวดล้อม จำนวน 20 แห่ง โดยเฉพาะพื้นที่อ่อนไหวด้านสิ่งแวดล้อม ในระยะ 100 เมตร จากกึ่งกลางแนวเส้นทางโครงการ พบจำนวน 2 แห่ง ได้แก่ หมู่ 1 บ้านคณฑี และหมู่ 3 บ้านหนองกระทิง ดังนั้น จึงคาดว่า มีผลกระทบระดับปานกลาง</p> <p>สำหรับพื้นที่อ่อนไหวด้านสิ่งแวดล้อมที่อยู่ในระยะมากกว่า 100 เมตร จากกึ่งกลางแนวเส้นทางโครงการจำนวน 18 แห่ง เนื่องจากอยู่ค่อนข้างไกลจากกิจกรรมการก่อสร้าง ดังนั้น จึงคาดว่า มีผลกระทบระดับต่ำ</p> <p>เสียงจากการขนส่งเครื่องจักร/อุปกรณ์ก่อสร้าง ก่อให้เกิดเสียงรบกวนต่อพื้นที่อ่อนไหวด้านสิ่งแวดล้อม จำนวน 20 แห่ง โดยเฉพาะพื้นที่อ่อนไหวด้านสิ่งแวดล้อมที่อยู่ในระยะ 100 เมตร จากกึ่งกลางแนวเส้นทางโครงการ พบจำนวน 2 แห่ง ได้แก่ หมู่ 1 บ้านคณฑี และหมู่ 3 บ้านหนองกระทิง ดังนั้น จึงคาดว่า มีผลกระทบระดับปานกลาง</p> <p>สำหรับพื้นที่อ่อนไหวด้านสิ่งแวดล้อมที่อยู่ในระยะมากกว่า 100 เมตร จากกึ่งกลางแนวเส้นทางโครงการจำนวน 18 แห่ง เนื่องจากอยู่ค่อนข้างไกลจากกิจกรรมการก่อสร้าง ดังนั้น จึงคาดว่า มีผลกระทบระดับต่ำ</p> <p>เสียงจากการใช้เครื่องมือเครื่องจักรในการก่อสร้างและจากกิจกรรมในงานเตรียมพื้นที่ โดยการแผ้วถางต้นไม้ เปิดหน้าดิน งานผิวทางและชั้นทาง ก่อให้เกิดเสียงรบกวนต่อพื้นที่อ่อนไหวด้านสิ่งแวดล้อม จำนวน 20 แห่ง โดยเฉพาะพื้นที่อ่อนไหวด้านสิ่งแวดล้อมที่อยู่ในระยะ 100 เมตร</p>	<p><b>มาตรการทั่วไป</b></p> <p>- ปฏิบัติตามมาตรการทั่วไปด้านเสียง ข้อ 1.8 (ตารางที่ 7.2-3)</p> <p><b>มาตรการเฉพาะ</b></p> <p>- กำหนดให้มีการติดตั้งกำแพงกันเสียงชั่วคราว ณ บริเวณผู้รับที่อ่อนไหวที่มีค่าระดับเสียงเกินเกณฑ์มาตรฐาน 2 แห่ง ได้แก่ หมู่ 1 บ้านคณฑี และหมู่ 3 บ้านหนองกระทิง โดยกำแพงกันเสียงในช่วงก่อสร้างเลือกใช้เหล็ก (steel), 24 ga ความหนา 0.64 ซึ่งออกแบบเป็นกำแพงกันเสียงแบบตั้งตรง โดยมีความสูงประมาณ 2.5 เมตร ทั้งนี้ในการติดตั้งกำแพงกันเสียงจะต้องเว้นระยะบริเวณที่เป็นทางเข้า-ออก เพื่อให้ประชาชนยังสามารถเข้า-ออกได้ตามเดิม และจะต้องได้รับความยินยอมจากผู้ได้รับผลกระทบให้ติดตั้งบริเวณหน้าบ้านได้</p>



ตารางที่ 7.2-2 รายการตรวจสอบด้านสิ่งแวดล้อม (Environmental Checklist) ของโครงการทางเลี่ยงเมือง อำเภออุ้มทอง จังหวัดสุพรรณบุรี

ปัจจัยสิ่งแวดล้อม	ผลกระทบสิ่งแวดล้อม	มาตรการป้องกัน แก้ไข และลดผลกระทบสิ่งแวดล้อม
	<p>จากกึ่งกลางแนวเส้นทางโครงการ พบจำนวน 2 แห่ง ได้แก่ หมู่ 1 บ้านคณทิ และหมู่ 3 บ้านหนองกระทิง ดังนั้น จึงคาดว่าผลกระทบระดับปานกลาง</p> <p>สำหรับพื้นที่อ่อนไหวด้านสิ่งแวดล้อมที่อยู่ในระยะมากกว่า 100 เมตร จากกึ่งกลางแนวเส้นทางโครงการจำนวน 18 แห่ง เนื่องจากอยู่ค่อนข้างไกลจากกิจกรรมการก่อสร้าง ดังนั้น จึงคาดว่าผลกระทบระดับต่ำ</p> <p>กิจกรรมในระยะดำเนินการและบำรุงรักษาที่อาจส่งผลกระทบต่อพื้นที่อ่อนไหวด้านสิ่งแวดล้อม ได้แก่ การคมนาคมบนทางหลวง โดยเป็นระดับเสียงที่เกิดจากเครื่องยนต์ของยานพาหนะ ทั้งนี้คาดว่าระดับเสียงไม่เกินมาตรฐาน ดังนั้น จึงคาดว่าผลกระทบระดับต่ำ</p>	
<p>1.9 ความสั่นสะเทือน</p> <p>- ผลกระทบด้านความสั่นสะเทือนจากโครงการต่อพื้นที่อ่อนไหวทางด้านสิ่งแวดล้อม</p>	<p>ความสั่นสะเทือนจากงานโครงสร้างสะพานส่วนล่างและส่วนบน โดยการใช้เครื่องตอกเสาเข็ม มีการตอกเสาเข็ม เสาเข็ม จำนวน 6 จุด ได้แก่ ถนนท้องถื่นไม่ทราบชื่อ/คลองนาลาว (กม.3+600) คลองชลประทาน (กม.4+453) ถนนท้องถื่นไม่ทราบชื่อ/คลองส่งน้ำ (กม.6+890) คลองชลประทาน (กม.8+750) คลองนาลาว (กม.9+610) และถนนท้องถื่นไม่ทราบชื่อ (กม.16+525) และจุดที่ใช้เสาเข็มเจาะ จำนวน 9 จุด ได้แก่ ทางหลวงหมายเลข 3342 (กม.0+000) ทางหลวงหมายเลข 321/คลองนาลาว (กม.0+975) คลองส่งน้ำ (กม.2+217) ถนนท้องถื่นไม่ทราบชื่อ (กม.5+725) ถนนท้องถื่นไม่ทราบชื่อ /คลองส่งน้ำ (กม.8+100) ทางหลวงหมายเลข 321/คลองบางอีแสด (กม.10+675) ทางหลวงหมายเลข 333 (กม.13+950) ถนนท้องถื่นไม่ทราบชื่อ (กม.15+300) และทางหลวงหมายเลข 3342 (กม.17+840) ซึ่งอาจก่อให้เกิดความเสียหายต่ออาคารประเภทที่ 2 และประเภทที่ 3 หรืออาจก่อให้เกิดความเดือดร้อนรำคาญแก่ประชาชนบริเวณพื้นที่อ่อนไหวด้านสิ่งแวดล้อมที่อยู่ในพื้นที่ศึกษา จำนวน 20 แห่ง โดยเฉพาะพื้นที่อ่อนไหวด้านสิ่งแวดล้อมที่อยู่ในระยะ 100 เมตร จากกึ่งกลางแนวเส้นทางโครงการ พบจำนวน 2 แห่ง ได้แก่ หมู่ 1 บ้านคณทิ และหมู่ 3 บ้านหนองกระทิง ดังนั้น จึงคาดว่าผลกระทบระดับปานกลาง</p> <p>สำหรับพื้นที่อ่อนไหวด้านสิ่งแวดล้อมที่อยู่ในระยะมากกว่า 100 เมตร จากกึ่งกลางแนวเส้นทางโครงการจำนวน 18 แห่ง เนื่องจากอยู่ค่อนข้างไกลจากกิจกรรมการก่อสร้าง ดังนั้น จึงคาดว่าผลกระทบระดับต่ำ</p> <p>ความสั่นสะเทือนจากกิจกรรมการก่อสร้าง การใช้รถขุด รถบรรทุกในงานเตรียมพื้นที่ โดยการแผ้วถางต้นไม้ เปิดหน้าดิน ปรับระดับพื้นที่ และการใช้รถบดในงานผิวทางและชั้นทาง อาจก่อให้เกิด</p>	<p><b>มาตรการทั่วไป</b></p> <p>- ปฏิบัติตามมาตรการทั่วไปด้านความสั่นสะเทือน ข้อ 1.9 (ตารางที่ 7.2-3)</p> <p><b>มาตรการเฉพาะ</b></p> <p>- ต้องทำการบันทึกภาพถ่ายของอาคารหรือสิ่งปลูกสร้างที่อยู่ใกล้เคียงกับพื้นที่ก่อสร้างโครงการ ได้แก่ หมู่ 1 บ้านคณทิ และหมู่ 3 บ้านหนองกระทิง ก่อนที่จะมีการดำเนินการก่อสร้าง หากพบว่าอาคารหรือสิ่งปลูกสร้างได้รับความเสียหายจากกิจกรรมการก่อสร้างโครงการผู้รับเหมาก่อสร้างต้องหยุดกิจกรรมการก่อสร้างและดำเนินการแก้ไขโดยเร็ว</p>



ตารางที่ 7.2-2 รายการตรวจสอบด้านสิ่งแวดล้อม (Environmental Checklist) ของโครงการทางเลี่ยงเมือง อำเภออุ้มทอง จังหวัดสุพรรณบุรี

ปัจจัยสิ่งแวดล้อม	ผลกระทบสิ่งแวดล้อม	มาตรการป้องกัน แก้ไข และลดผลกระทบสิ่งแวดล้อม
	<p>ความเสียหายต่ออาคารประเภทที่ 2 และประเภทที่ 3 หรืออาจก่อให้เกิดความเดือดร้อนรำคาญแก่ประชาชนบริเวณพื้นที่อ่อนไหวด้านสิ่งแวดล้อมที่อยู่ในพื้นที่ศึกษา จำนวน 20 แห่ง โดยเฉพาะพื้นที่อ่อนไหวด้านสิ่งแวดล้อมที่อยู่ในระยะ 100 เมตร จากกึ่งกลางแนวเส้นทางโครงการ พบจำนวน 2 แห่ง ได้แก่ หมู่ 1 บ้านคนที และหมู่ 3 บ้านหนองกระติง ดังนั้น จึงคาดว่า มีผลกระทบระดับปานกลาง</p> <p>สำหรับพื้นที่อ่อนไหวด้านสิ่งแวดล้อมที่อยู่ในระยะมากกว่า 100 เมตร จากกึ่งกลางแนวเส้นทางโครงการจำนวน 18 แห่ง เนื่องจากอยู่ค่อนข้างไกลจากกิจกรรมการก่อสร้าง ดังนั้น จึงคาดว่า มีผลกระทบระดับต่ำ</p> <p>กิจกรรมในระยะดำเนินการและบำรุงรักษาที่อาจส่งผลกระทบต่อความั่นสะเทือนต่อพื้นที่อ่อนไหวด้านสิ่งแวดล้อม ได้แก่ การเปิดดำเนินการคมนาคมบนทางหลวง โดยเป็นความั่นสะเทือนที่เกิดจากยานพาหนะ ทั้งนี้คาดว่าความั่นสะเทือนไม่เกินมาตรฐาน ดังนั้น จึงคาดว่า มีผลกระทบระดับต่ำ</p>	
<b>2. ทรัพยากรสิ่งแวดล้อมด้านชีวภาพ</b>		
<p>2.1 ระบบนิเวศ</p> <p>(1) ระบบนิเวศบนบก</p> <p>- ผลกระทบต่อการเปลี่ยนแปลงระบบนิเวศบนบก</p>	<p>เนื่องจากสภาพนิเวศส่วนใหญ่เป็นพื้นที่เกษตรกรรม พื้นที่ชุมชนและสิ่งปลูกสร้าง และแนวเส้นทางโครงการไม่ได้ตัดผ่านพื้นที่ป่าไม้แต่อย่างใด ซึ่งสภาพนิเวศเกษตรเปลี่ยนแปลงไปเพียงเล็กน้อย ดังนั้น จึงคาดว่าไม่มีผลกระทบต่อระบบนิเวศบนบก</p> <p>กิจกรรมในระยะดำเนินการและบำรุงรักษา ได้แก่ การเปิดดำเนินการคมนาคมบนทางหลวง การบำรุงรักษา/งานบูรณะ/งานซ่อมฉุกเฉิน เป็นงานที่ไม่ได้มีกิจกรรมที่ส่งผลกระทบต่อ การเปลี่ยนแปลงสภาพนิเวศของพื้นที่ เนื่องจากเป็นกิจกรรมที่ดำเนินการเฉพาะในเขตทางเท่านั้น ดังนั้น จึงคาดว่าไม่มีผลกระทบต่อระบบนิเวศบนบก</p>	-
<p>(2) ระบบนิเวศน้ำ</p> <p>- ผลกระทบต่อการเปลี่ยนแปลงระบบนิเวศน้ำ และการรบกวนการดำรงชีวิตของสัตว์น้ำ</p>	<p>กิจกรรมการก่อสร้าง ซึ่งจะมีการเปิดหน้าดินหากมีฝนตกอาจทำให้น้ำฝนชะล้างตะกอนดินไหลลงสู่แหล่งน้ำตามธรรมชาติ ทำให้น้ำมีปริมาณความขุ่นเพิ่มขึ้นส่งผลต่อคุณภาพน้ำในแหล่งน้ำ จำนวน 12 แห่ง ได้แก่ คลองชลประทาน (กม.0+500) คลองนาลาว (กม.1+425) คลองส่งน้ำ (กม.2+717) คลองนาลาว (กม.3+600) คลองชลประทาน (กม.4+453) คลองส่งน้ำ (กม.6+890) คลองส่งน้ำ (กม.8+090) คลองส่งน้ำ (กม.8+750) คลองนาลาว (กม.9+610) คลองบางยี่แอส (กม.10+390)</p>	<p><b>มาตรการทั่วไป</b></p> <p>- ปฏิบัติตามมาตรการทั่วไปด้านน้ำผิวดิน (ข้อ 1.5.1) (ตารางที่ 7.2-3)</p> <p><b>มาตรการเฉพาะ</b></p> <p>- ปฏิบัติตามมาตรการเฉพาะด้านน้ำผิวดินอย่างเคร่งครัด</p>



ตารางที่ 7.2-2 รายการตรวจสอบด้านสิ่งแวดล้อม (Environmental Checklist) ของโครงการทางเลี่ยงเมือง อำเภออุ้มทอง จังหวัดสุพรรณบุรี

ปัจจัยสิ่งแวดล้อม	ผลกระทบสิ่งแวดล้อม	มาตรการป้องกัน แก้ไข และลดผลกระทบสิ่งแวดล้อม
	<p>ร่องน้ำ (กม.14+600) และร่องน้ำ (กม.17+048) และหากความชุ่มชื้นมีปริมาณสูงขึ้นผิดปกติจะส่งผลกระทบต่อสารสังเคราะห์แสงของพืชน้ำ และเกิดการอุดตันของระบบการหายใจของสิ่งมีชีวิตในน้ำได้ ทำให้สิ่งมีชีวิตในน้ำมีจำนวนลดน้อยลงจากเดิม หากคุณภาพน้ำเปลี่ยนแปลงไป อาจส่งผลให้ดัชนีความหลากหลายลดลง ซึ่งส่งผลกระทบต่อกระบวนการเปลี่ยนแปลงระบบนิเวศน้ำของแหล่งน้ำได้ ดังนั้น จึงคาดว่าไม่มีผลกระทบระดับปานกลาง</p> <p>กิจกรรมในระยะดำเนินการและบำรุงรักษา ได้แก่ การเปิดดำเนินการคมนาคมบนทางหลวง การบำรุงรักษา/งานบูรณะ/งานซ่อมฉุกเฉิน เป็นกิจกรรมที่ไม่ส่งผลกระทบใดๆ ต่อการเปลี่ยนแปลงสภาพนิเวศทางน้ำ เนื่องจากเป็นกิจกรรมที่ดำเนินการเฉพาะในเขตทางเท่านั้น ดังนั้น จึงคาดว่าไม่มีผลกระทบ</p>	
<p>2.2 สัตว์ในระบบนิเวศ</p> <p>- ผลกระทบต่อการรบกวนแหล่งหากิน/แหล่งที่อยู่อาศัยและแหล่งหลบภัยของสัตว์ในระบบนิเวศ</p>	<p>กิจกรรมในระยะก่อสร้างเป็นกิจกรรมที่มีการใช้คนงานและเครื่องจักรอย่างมาก ทำให้มีการรบกวนทั้งจากกิจกรรมที่เกิดต่อเนื่องและจากเสียงดัง ส่งผลให้สัตว์ที่อาศัยอยู่บริเวณใกล้เคียงตื่นตกใจและเคลื่อนย้ายออกจากกิจกรรมที่มีในเขตทาง อย่างไรก็ตาม เนื่องจากแนวเส้นทางโครงการไม่ได้ตัดผ่านพื้นที่ป่าอนุรักษ์หรือพื้นที่ที่มีความสำคัญทางนิเวศวิทยาแต่อย่างใด พื้นที่ก่อสร้างส่วนใหญ่เป็นระบบนิเวศเกษตร สัตว์ที่พบเป็นสัตว์ที่พบได้ทั่วไปในพื้นที่เกษตรกรรม สามารถปรับตัวให้เข้ากับสภาพแวดล้อมที่เปลี่ยนแปลงไปและสามารถเคลื่อนย้ายออกไปใช้ประโยชน์ในพื้นที่เกษตรกรรมที่อยู่ใกล้เคียงได้ ดังนั้น จึงคาดว่าไม่มีผลกระทบ</p> <p>กิจกรรมในระยะดำเนินการและบำรุงรักษา ได้แก่ การเปิดดำเนินการคมนาคมบนทางหลวง การบำรุงรักษา/งานบูรณะ/งานซ่อมฉุกเฉิน เป็นกิจกรรมที่ไม่ส่งผลกระทบใดๆ ต่อการรบกวนแหล่งหากิน/แหล่งที่อยู่อาศัยและแหล่งหลบภัยของสัตว์ในระบบนิเวศ เนื่องจากเป็นงานที่ดำเนินการเฉพาะในเขตทางเท่านั้น และสัตว์ส่วนใหญ่สามารถปรับตัวเข้ากับสภาพแวดล้อมที่เปลี่ยนแปลงได้ ดังนั้น จึงคาดว่าไม่มีผลกระทบ</p>	-
<p>2.3 พืชในระบบนิเวศ</p> <p>- ผลกระทบต่อพืชในระบบนิเวศ</p>	<p>การดำเนินการก่อสร้างของโครงการเป็นการตัดถนนใหม่ โดยแนวเส้นทางโครงการไม่ได้ตัดผ่านพื้นที่อนุรักษ์หรือพื้นที่ที่มีความสำคัญทางนิเวศวิทยาแต่อย่างใด และสภาพนิเวศส่วนใหญ่เป็นพื้นที่เกษตรกรรม พื้นที่ชุมชนและสิ่งปลูกสร้าง พรรณพืชที่พบเป็นพืชที่พบได้ทั่วไปในพื้นที่เกษตรกรรม ดังนั้น จึงคาดว่าไม่มีผลกระทบ</p>	-





ตารางที่ 7.2-2 รายการตรวจสอบด้านสิ่งแวดล้อม (Environmental Checklist) ของโครงการทางเลี่ยงเมือง อำเภออุ้มทอง จังหวัดสุพรรณบุรี

ปัจจัยสิ่งแวดล้อม	ผลกระทบสิ่งแวดล้อม	มาตรการป้องกัน แก้ไข และลดผลกระทบสิ่งแวดล้อม
	ในระยะดำเนินการและบำรุงรักษา ไม่ได้มีกิจกรรมที่ส่งผลกระทบให้มีการตัดไม้หรือพืชพรรณในพื้นที่ ดังนั้น การคมนาคมบนทางหลวง และงานบำรุงรักษา/งานบูรณะ/งานซ่อมฉุกเฉิน จึงคาดว่าจะไม่ส่งผลกระทบต่อพืชในระบบนิเวศแต่อย่างใด	
- ผลกระทบต่อการใช้ประโยชน์ของสัตว์ในระบบนิเวศ	การดำเนินการก่อสร้างของโครงการเป็นการตัดถนนใหม่ แต่สภาพนิเวศส่วนใหญ่เป็นพื้นที่เกษตรกรรม พื้นที่ชุมชนและสิ่งปลูกสร้าง สัตว์ที่พบเป็นสัตว์ที่พบได้ทั่วไปในพื้นที่เกษตรกรรม สามารถปรับตัวให้เข้ากับสภาพแวดล้อมที่เปลี่ยนแปลงไปและสามารถเคลื่อนย้ายออกไปใช้ประโยชน์ในพื้นที่เกษตรกรรมที่อยู่ใกล้เคียงได้ ดังนั้น จึงคาดว่าจะไม่ส่งผลกระทบต่อการใช้ประโยชน์ของสัตว์ในระบบนิเวศ เนื่องจากพื้นที่ดำเนินการโครงการที่มีพรรณพืชในแนวเส้นทางโครงการ ซึ่งมีการนำออกไปในช่วงระยะก่อสร้างแล้ว ดังนั้น การดำเนินการในระยะดำเนินการและบำรุงรักษา ทั้งงานบำรุงรักษา/งานบูรณะ/งานซ่อมฉุกเฉิน รวมถึงการเปิดดำเนินการคมนาคมบนทางหลวง จึงคาดว่าจะไม่มีผลกระทบต่อการใช้ประโยชน์ของสัตว์ในระบบนิเวศ	
2.4 สิ่งมีชีวิตที่หายาก - ผลกระทบต่อสิ่งมีชีวิตหายาก	เนื่องจากแนวเส้นทางโครงการส่วนใหญ่เป็นพื้นที่เกษตรกรรม พื้นที่ชุมชนและสิ่งปลูกสร้าง และไม่พบพืชหรือสัตว์ป่าหายากแต่อย่างใด ดังนั้น จึงคาดว่าจะไม่มีผลกระทบ	-
<b>3. คุณค่าการใช้ประโยชน์ของมนุษย์</b>		
3.1 น้ำเพื่อการอุปโภคและบริโภค - ผลกระทบต่อปริมาณ/คุณภาพน้ำอุปโภคและบริโภคของชุมชน	การดำเนินโครงการ จะไม่ส่งผลกระทบต่อระบบประปาที่ประชาชนในพื้นที่ใช้ประโยชน์ เนื่องจากแหล่งน้ำเพื่ออุปโภคและบริโภคของชุมชนตามแนวเส้นทางส่วนใหญ่ใช้น้ำจากระบบประปาหมู่บ้าน และมีความเพียงพอต่อประชาชนในพื้นที่ ซึ่งไม่ได้รับผลกระทบจากการก่อสร้างโครงการ ดังนั้น จึงคาดว่าจะไม่เกิดผลกระทบต่อน้ำเพื่อการอุปโภคบริโภค กิจกรรมในระยะดำเนินการและบำรุงรักษา ได้แก่ การคมนาคมบนทางหลวง การบำรุงรักษา/งานบูรณะ/งานซ่อมฉุกเฉิน เป็นงานซ่อมผิวทาง ฉาบผิวจราจร ซ่อมแซมให้สามารถใช้งานได้ตามปกติ ซึ่งทุกกิจกรรมมีการดำเนินการอยู่บนผิวจราจร และกิจกรรมต่างๆ ในระยะดำเนินการและบำรุงรักษาไม่มีการใช้น้ำในทุกกิจกรรม จึงคาดว่าจะไม่ส่งผลกระทบต่อปริมาณน้ำเพื่อการอุปโภคและบริโภคของประชาชนในพื้นที่	-



ตารางที่ 7.2-2 รายการตรวจสอบด้านสิ่งแวดล้อม (Environmental Checklist) ของโครงการทางเลี่ยงเมือง อำเภออุทอง จังหวัดสุพรรณบุรี

ปัจจัยสิ่งแวดล้อม	ผลกระทบสิ่งแวดล้อม	มาตรการป้องกัน แก้ไข และลดผลกระทบสิ่งแวดล้อม
<p>3.2 การคมนาคมขนส่ง</p> <p>- ผลกระทบต่อการกีดขวางหรือเป็นอุปสรรคต่อการสัญจร/การจราจรของโครงข่ายเส้นทางคมนาคมหลักและโครงข่ายเส้นทางคมนาคมท้องถิ่น</p>	<p>กิจกรรมการก่อสร้าง จะมีการใช้รถบรรทุกในการขนย้ายอุปกรณ์/วัสดุก่อสร้างและเครื่องจักรเข้ามายังบริเวณพื้นที่โครงการ ทำให้มีรถบรรทุกเข้า-ออกในบริเวณพื้นที่โครงการเพิ่มขึ้น ซึ่งจะส่งผลกระทบต่อ การกีดขวางหรือเป็นอุปสรรคต่อการคมนาคมบนทางหลวงโครงข่าย จำนวน 31 แห่ง ได้แก่ ทางหลวงหมายเลข 3342 (กม.0+000) ทางหลวงหมายเลข 321 (กม.0+975) ถนนท้องถิ่นไม่ทราบชื่อ (กม.1+400) ถนนท้องถิ่นไม่ทราบชื่อ (กม.1+475) ถนนท้องถิ่นไม่ทราบชื่อ (กม.1+575) ถนนท้องถิ่นไม่ทราบชื่อ (กม.2+700) ถนนท้องถิ่นไม่ทราบชื่อ (กม.3+550) ถนนท้องถิ่นไม่ทราบชื่อ (กม.3+650) ถนนท้องถิ่นไม่ทราบชื่อ (กม.4+450) ถนนท้องถิ่นไม่ทราบชื่อ (กม.5+225) ถนนท้องถิ่นไม่ทราบชื่อ (กม.5+400) ถนนท้องถิ่นไม่ทราบชื่อ (กม.5+725) ถนนท้องถิ่นไม่ทราบชื่อ (กม.6+000) ถนนท้องถิ่นไม่ทราบชื่อ (กม.6+900) ถนนท้องถิ่นไม่ทราบชื่อ (กม.7+775) ถนนท้องถิ่นไม่ทราบชื่อ (กม.8+100) ถนนท้องถิ่นไม่ทราบชื่อ (กม.8+300) ถนนท้องถิ่นไม่ทราบชื่อ (กม.8+750) ถนนท้องถิ่นไม่ทราบชื่อ (กม.9+425) ถนนท้องถิ่นไม่ทราบชื่อ (กม.10+100) ถนนท้องถิ่นไม่ทราบชื่อ (กม.10+350) ทางหลวงหมายเลข 321 (กม.10+675) ถนนท้องถิ่นไม่ทราบชื่อ (กม.11+100) ถนนท้องถิ่นไม่ทราบชื่อ (กม.11+550) ถนนท้องถิ่นไม่ทราบชื่อ (กม.11+700) ทางหลวงหมายเลข 333 (กม.13+950) ถนนท้องถิ่นไม่ทราบชื่อ (กม.15+300) ถนนท้องถิ่นไม่ทราบชื่อ (กม.15+700) ถนนท้องถิ่นไม่ทราบชื่อ (กม.16+525) และทางหลวงหมายเลข 3342 (กม.17+840) รวมถึงส่งผลกระทบต่อเส้นทางที่ใช้ในการขนส่งอุปกรณ์บนทางหลวงหมายเลข 321 ทางหลวงหมายเลข 333 และทางหลวงหมายเลข 3342 ซึ่งปัจจุบันปริมาณจราจรของทางหลวงหมายเลข 321 มีสภาพการจราจรคล่องตัวในระดับคล่องตัวดี ส่วนของทางหลวงหมายเลข 333 และทางหลวงหมายเลข 3342 มีสภาพการจราจรคล่องตัวในระดับคล่องตัวดีมาก เมื่อมีการก่อสร้างโครงการอาจทำให้ปริมาณจราจรเพิ่มขึ้นเล็กน้อย ทั้งนี้ ระยะเวลาในการขนส่งเป็นเพียงช่วงระยะเวลาสั้น ๆ ในระยะก่อสร้างและไม่ได้เกิดขึ้นตลอดระยะเวลาของโครงการ ดังนั้น จึงคาดว่าผลกระทบระดับปานกลาง</p> <p>การเปิดใช้โครงการ จะเป็นกิจกรรมที่เป็นประโยชน์สำหรับผู้ใช้งาน ทำให้การคมนาคมสะดวก รวดเร็วขึ้น จราจรไม่ติดขัด ดังนั้น ผลกระทบที่เกิดขึ้นในด้านการคมนาคมจะเป็นผลกระทบด้านบวก ระดับต่ำ</p>	<p><b>มาตรการทั่วไป</b></p> <p>- ปฏิบัติตามมาตรการทั่วไปด้านการคมนาคมขนส่ง ข้อ 3.2 (ตารางที่ 7.2-3)</p> <p><b>มาตรการเฉพาะ</b></p> <p>- ควบคุมน้ำหนักบรรทุกทุกวัสดุอุปกรณ์ก่อสร้างให้อยู่ในเกณฑ์ที่กฎหมายกำหนด (ความเร็วไม่เกิน 80 กิโลเมตรต่อชั่วโมง สำหรับถนนทางหลวง และใช้ความเร็วไม่เกิน 30 กิโลเมตรต่อชั่วโมง ในช่วงที่วิ่งผ่านชุมชน) เพื่อป้องกันมิให้เส้นทางชำรุดเสียหายต่อเส้นทางคมนาคมที่ใช้ในการขนส่ง จำนวน 3 แห่ง ได้แก่ ทางหลวงหมายเลข 321 ทางหลวงหมายเลข 333 และทางหลวงหมายเลข 3342</p> <p>- จัดทำแผนการจัดจราจรระหว่างก่อสร้างบนทางหลวงหมายเลข 321 ทางหลวงหมายเลข 333 และทางหลวงหมายเลข 3342</p> <p>- ออกแบบให้มีการก่อสร้างจุดกัลป์รถขนาดใหญ่ ขนาดช่องลอด 5.5 เมตร จำนวน 13 จุด ได้แก่ กม.0+000 กม.0+975 กม.1+400 กม.1+475 กม.3+550 กม.3+650 กม.5+725 กม.8+100 กม.10+675 กม.13+950 กม.15+300 กม.16+525 และกม.17+840</p> <p>- ออกแบบให้มีการก่อสร้างจุดกัลป์รถขนาดเล็ก ขนาดช่องลอด 3.5 เมตร จำนวน 1 จุด ได้แก่ กม.6+900</p>



ตารางที่ 7.2-2 รายการตรวจสอบด้านสิ่งแวดล้อม (Environmental Checklist) ของโครงการทางเลี่ยงเมือง อำเภออุทอง จังหวัดสุพรรณบุรี

ปัจจัยสิ่งแวดล้อม	ผลกระทบสิ่งแวดล้อม	มาตรการป้องกัน แก้ไข และลดผลกระทบสิ่งแวดล้อม
	ส่วนกิจกรรมงานบำรุงรักษา/งานบูรณะ/งานผูกเดิน เป็นงานซ่อมผิวทาง ฉาบผิวจราจร ซ่อมแซมให้สามารถใช้งานได้ตามปกติ ซึ่งจะดำเนินการอยู่บนผิวจราจร ในกรณีที่โครงการไม่มีการเสียหายและการซ่อมผิวจราจรจะเกิดขึ้นในช่วงของแนวเส้นทางใช้ระยะเวลานั้นๆ เท่านั้น จึงส่งผลกระทบต่ออากาศขางการจราจรน้อยมาก ดังนั้น จึงคาดว่าไม่มีผลกระทบระดับต่ำ	
3.3 สาธารณูปโภค - ผลกระทบจากการรื้อย้ายระบบบริการสาธารณูปโภค เช่น ไฟฟ้า ประปา สายโทรศัพท์ เป็นต้น	การดำเนินการโครงการหากโครงการตัดผ่านสาธารณูปโภคในพื้นที่จะต้องมีการรื้อย้ายสาธารณูปโภค/สิ่งกีดขวาง ได้แก่ ไฟฟ้า ซึ่งอยู่ในความรับผิดชอบของการไฟฟ้าส่วนภูมิภาค สาขาอำเภออุทอง จังหวัดสุพรรณบุรี และประปา ซึ่งอยู่ในความรับผิดชอบของการประปาส่วนภูมิภาค สาขาสุพรรณบุรี อาจก่อให้เกิดผลกระทบต่อการใช้ไฟฟ้า ใช้น้ำประปาของประชาชนในพื้นที่ ซึ่งจะเกิดขึ้นในช่วงระยะเวลานั้น ๆ จึงคาดว่าไม่มีผลกระทบระดับปานกลาง กิจกรรมการดำเนินงานในระยะดำเนินการและบำรุงรักษา ประกอบด้วย งานบำรุงรักษา/งานบูรณะ/งานผูกเดิน เปิดใช้โครงการ การคมนาคมบนทางหลวง เป็นกิจกรรมที่ไม่ส่งผลกระทบต่อระบบสาธารณูปโภคและการใช้ประโยชน์ต่อระบบสาธารณูปโภคในพื้นที่ เนื่องจากกิจกรรมดังกล่าวมีการดำเนินการอยู่บนผิวจราจรเท่านั้น ไม่มีกิจกรรมใดเกี่ยวข้องกับการรื้อย้ายระบบสาธารณูปโภค ดังนั้น จึงคาดว่าไม่มีผลกระทบ	<b>มาตรการทั่วไป</b> - ปฏิบัติตามมาตรการทั่วไปด้านสาธารณูปโภคข้อ 3.3 (ตารางที่ 7.2-3) <b>มาตรการเฉพาะ</b> - ประชุมหารือกับหน่วยงานสาธารณูปโภคต่างๆ ได้แก่ การไฟฟ้าส่วนภูมิภาค อำเภออุทอง จังหวัดสุพรรณบุรี และการประปาส่วนภูมิภาค สาขาสุพรรณบุรี เพื่อวางแผนการรื้อย้ายสาธารณูปโภคที่อยู่ในเขตทาง เพื่อให้ช่วงเวลาการเกิดผลกระทบสั้นที่สุด รวมทั้งการทดสอบการใช้งานได้ดีดั้งเดิม - ให้หน่วยงานที่เป็นเจ้าของระบบสาธารณูปโภค ได้แก่ การไฟฟ้าส่วนภูมิภาค อำเภออุทอง จังหวัดสุพรรณบุรี และการประปาส่วนภูมิภาค สาขาสุพรรณบุรี ต้องดำเนินการรื้อย้ายให้แล้วเสร็จก่อนการก่อสร้าง
3.4 พลังงาน - ผลกระทบจากการเพิ่มของการใช้พลังงาน	กิจกรรมการก่อสร้างโครงการส่วนใหญ่ใช้อุปกรณ์เครื่องจักรที่ไม่ได้ใช้ไฟฟ้า ดังนั้น จะไม่ทำให้มีการใช้ปริมาณไฟฟ้าในพื้นที่มากขึ้นกว่าเดิม รวมทั้งจากสภาพการใช้พลังงานในปัจจุบัน พบว่าส่วนใหญ่มีไฟฟ้าใช้ทุกครัวเรือน แต่การใช้อุปกรณ์เครื่องจักรต่าง ๆ มีการใช้น้ำมันเชื้อเพลิงซึ่งบริเวณพื้นที่โครงการมีสถานีน้ำมันเชื้อเพลิงที่สามารถรองรับการเพิ่มขึ้นของความต้องการการใช้เชื้อเพลิง ดังนั้น จึงคาดว่าไม่ส่งผลกระทบต่อด้านพลังงาน เมื่อเปิดใช้โครงการ จะมีการติดตั้งเสาไฟฟ้าแสงสว่างในพื้นที่โครงการ แต่การใช้ไฟฟ้ามีปริมาณน้อย คาดว่าไม่ส่งผลกระทบต่อการใช้พลังงานของชุมชน ดังนั้น จึงคาดว่าไม่มีผลกระทบ	-



ตารางที่ 7.2-2 รายการตรวจสอบด้านสิ่งแวดล้อม (Environmental Checklist) ของโครงการทางเลี่ยงเมือง อำเภออุ้มทอง จังหวัดสุพรรณบุรี

ปัจจัยสิ่งแวดล้อม	ผลกระทบสิ่งแวดล้อม	มาตรการป้องกัน แก้ไข และลดผลกระทบสิ่งแวดล้อม
<p>3.5 การควบคุมน้ำท่วมและการระบายน้ำ</p> <p>- ผลกระทบต่อการกีดขวางทางไหลของน้ำหรือลดประสิทธิภาพการระบายน้ำตามสภาพธรรมชาติ ระบบควบคุมน้ำท่วมและการระบายน้ำที่มีอยู่เดิม</p>	<p>กิจกรรมการเปิดหน้าดิน การกองวัสดุก่อสร้าง อาจทำให้ตะกอนดินและเศษวัสดุก่อสร้างร่วงหล่นลงสู่แหล่งน้ำ น้ำ จำนวน 12 แห่ง ได้แก่ คลองชลประทาน (กม.0+500) คลองนาลาว (กม.1+425) คลองส่งน้ำ (กม.2+717) คลองนาลาว (กม.3+600) คลองชลประทาน (กม.4+453) คลองส่งน้ำ (กม.6+890) คลองส่งน้ำ (กม.8+090) คลองส่งน้ำ (กม.8+750) คลองนาลาว (กม.9+610) คลองบางยี่แสม (กม.10+390) ร่องน้ำ (กม.14+600) และร่องน้ำ (กม.17+048) รวมถึงการก่อสร้างสะพานข้ามลำน้ำ จำนวน 8 แห่ง ได้แก่ คลองส่งน้ำ (กม.2+717) คลองนาลาว (กม.3+600) คลองชลประทาน (กม.4+453) คลองส่งน้ำ (กม.6+890) คลองส่งน้ำ (กม.8+100) คลองส่งน้ำ (กม.8+750) คลองนาลาว (กม.9+610) และคลองบางยี่แสม (กม.10+675) ทั้งนี้ กิจกรรมสะพานไม่มีต่อมอลงน้ำ ซึ่งในช่วงที่มีฝนตกลงมาในปริมาณมาก อาจส่งผลกระทบต่อการระบายน้ำบริเวณพื้นที่โครงการได้ เนื่องจากไม่สามารถระบายน้ำได้ทันทำให้เกิดน้ำท่วมขังได้ และแนวเส้นทางโครงการอาจกีดขวางการไหลของน้ำได้ ดังนั้น จึงคาดว่าผลกระทบระดับปานกลาง</p> <p>กิจกรรมการดำเนินงานในระยะดำเนินการและบำรุงรักษาโครงการ ได้ออกแบบระบบระบายน้ำไม่ให้เกิดขวางการไหลของน้ำ ได้แก่ สะพานข้ามลำน้ำ จำนวน 8 แห่ง ได้แก่ คลองส่งน้ำ (กม.2+717) คลองนาลาว (กม.3+600) คลองชลประทาน (กม.4+453) คลองส่งน้ำ (กม.6+890) คลองส่งน้ำ (กม.8+100) คลองส่งน้ำ (กม.8+750) คลองนาลาว (กม.9+610) และคลองบางยี่แสม (กม.10+675) ซึ่งมีความเพียงพอต่อพื้นที่ ดังนั้น จึงคาดว่าไม่มีผลกระทบ</p>	<p><u>มาตรการทั่วไป</u></p> <p>- ปฏิบัติตามมาตรการทั่วไปด้านการควบคุมน้ำท่วมและการระบายน้ำ ข้อ 3.5 (ตารางที่ 7.2-3)</p> <p><u>มาตรการเฉพาะ</u></p> <p>- ปฏิบัติตามมาตรการเฉพาะด้านน้ำท่วมดินอย่างเคร่งครัด</p>
<p>3.6 การเกษตรกรรม</p> <p>- ผลกระทบต่อการสูญเสียผลผลิตทางการเกษตร/พื้นที่ทางการเกษตร</p>	<p>เนื่องจากแนวเส้นทางโครงการเป็นถนนตัดใหม่โดยตัดผ่านพื้นที่เกษตรกรรมส่วนใหญ่เป็นประเภทนาข้าว อ้อย ยางพารา และข้าวโพด ทำให้มีการเปลี่ยนแปลงรูปแบบการใช้ประโยชน์ที่ดินจากพื้นที่เกษตรกรรมไปเป็นเส้นทางคมนาคม ส่งผลให้ต้องสูญเสียพื้นที่เกษตรกรรมและผลผลิตทางการเกษตรไปอย่างถาวร รวมถึงส่งผลกระทบต่อประกอบอาชีพเกษตรกรรมของคนในพื้นที่โครงการอีกด้วย ดังนั้น จึงคาดว่าผลกระทบระดับสูง</p> <p>กิจกรรมในช่วงการเปิดใช้โครงการ ได้แก่ การเปิดดำเนินการคมนาคมบนทางหลวง จะช่วยทำให้การคมนาคมมีความสะดวกรวดเร็วขึ้น ทั้งความสะดวกในการเดินทางสัญจร และการขนส่งสินค้าทางการเกษตรก็สามารถสัญจรได้สะดวกรวดเร็วขึ้น จึงคาดว่าผลกระทบทางบวกระดับปานกลาง และในกิจกรรมการบำรุงรักษา เป็นงานซ่อมผิวทาง ฉาบผิวจราจร ซึ่งไม่ก่อให้เกิดผลกระทบต่อเกษตรกรรมแต่อย่างใด จึงคาดว่าไม่มีผลกระทบ</p>	<p><u>มาตรการทั่วไป</u></p> <p>- ปฏิบัติตามมาตรการทั่วไปด้านการเกษตรกรรม ข้อ 3.6 (ตารางที่ 7.2-3)</p> <p><u>มาตรการเฉพาะ</u></p> <p>- ปฏิบัติตามมาตรการเฉพาะด้านการโยกย้ายและการเวนคืนอย่างเคร่งครัด</p>



ตารางที่ 7.2-2 รายการตรวจสอบด้านสิ่งแวดล้อม (Environmental Checklist) ของโครงการทางเลี่ยงเมือง อำเภออุ้มทอง จังหวัดสุพรรณบุรี

ปัจจัยสิ่งแวดล้อม	ผลกระทบสิ่งแวดล้อม	มาตรการป้องกัน แก้ไข และลดผลกระทบสิ่งแวดล้อม
3.7 การอุตสาหกรรม - ผลกระทบต่อการประกอบอุตสาหกรรม	แนวเส้นทางโครงการไม่มีการตัดผ่านพื้นที่อุตสาหกรรมแต่อย่างใด ดังนั้น ทุกกิจกรรมการก่อสร้าง จึงคาดว่าจะไม่มีผลกระทบต่อการประกอบอุตสาหกรรม กิจกรรมในช่วงการเปิดใช้โครงการ จะช่วยส่งเสริมการประหยัดเวลาและค่าใช้จ่ายในการขนส่งสินค้าภาคอุตสาหกรรมได้ ซึ่งจะก่อให้เกิดผลดีต่อผู้ประกอบการอุตสาหกรรมที่อยู่ทั้งในและนอกพื้นที่ซึ่งคาดว่าจะมีผลกระทบทางบวกระดับปานกลาง และในกิจกรรมการบำรุงรักษา เป็นงานซ่อมผิวทาง ฉาบผิวจราจร ซึ่งไม่ก่อให้เกิดผลกระทบต่อการประกอบอุตสาหกรรมแต่อย่างใด จึงคาดว่าจะไม่มีผลกระทบ	-
3.8 เหมืองแร่ - ผลกระทบต่อการพัฒนาเหมืองแร่	กิจกรรมการก่อสร้าง กิจกรรมในระยะดำเนินการและบำรุงรักษา จึงคาดว่าจะไม่ส่งผลกระทบต่อการพัฒนาเหมืองแร่แต่อย่างใด เนื่องจากแนวเส้นทางโครงการไม่ได้ตัดผ่านพื้นที่เขตเหมืองแร่	-
3.9 สันหนากการ - ผลกระทบต่อการเป็นอุปสรรคหรือสูญเสีย/การใช้ประโยชน์พื้นที่ท่องเที่ยว/พื้นที่สันหนากการ	กิจกรรมการก่อสร้าง ไม่ส่งผลกระทบต่อสันหนากการแต่อย่างใด เนื่องจากแนวเส้นทางโครงการไม่ได้ตัดผ่านพื้นที่สันหนากการ กิจกรรมในช่วงการเปิดใช้โครงการ ได้แก่ การเปิดดำเนินการคมนาคมบนทางหลวง จะทำให้เกิดความสะดวกสบายในการเข้าถึงแหล่งสันหนากการที่อยู่ใกล้เคียงบริเวณพื้นที่โครงการแต่เนื่องจากในอำเภออุ้มทองไม่พบแหล่งสันหนากการแต่อย่างใด ดังนั้น จึงคาดว่าจะมีผลกระทบทางบวกระดับต่ำ	-
3.10 การใช้ที่ดิน - ผลกระทบต่อการเปลี่ยนแปลงการใช้ประโยชน์ที่ดินจากสภาพปัจจุบัน	การใช้ที่ดินของพื้นที่โครงการส่วนใหญ่เป็นพื้นที่เกษตรกรรม ประเภทนาข้าว อ้อย ยางพารา และข้าวโพด และบางส่วนเป็นพื้นที่ชุมชนและสิ่งปลูกสร้าง ซึ่งจากการดำเนินโครงการส่งผลให้รูปแบบการใช้ที่ดินในเขตทางต้องเปลี่ยนแปลงไปเป็นถนนอย่างถาวร ทำให้ประชาชนไม่สามารถใช้ประโยชน์ที่ดินเพื่อการเกษตรกรรมได้ดั้งเดิมและต้องสูญเสียพื้นที่ทำมาหากินไปอย่างถาวร จึงคาดว่าจะมีผลกระทบระดับสูง เมื่อโครงการเปิดดำเนินการจะส่งผลให้การใช้ประโยชน์ที่ดิน 2 ข้างทางของโครงการมีการเปลี่ยนแปลงไปโดยจะมีการพัฒนาระบบสาธารณูปโภคตามแนวเส้นทางโครงการ และอาจจะทำให้เกิดพื้นที่สถานประกอบการ อาคารพาณิชย์ และที่อยู่อาศัย ดังนั้น จึงคาดว่าจะมีผลกระทบด้านบวกในระดับต่ำ	<b>มาตรการทั่วไป</b> - ปฏิบัติตามมาตรการทั่วไปด้านการใช้ที่ดิน ข้อ 3.10 (ตารางที่ 7.2-3) <b>มาตรการเฉพาะ</b> - ปฏิบัติตามมาตรการเฉพาะด้านการโยกย้ายและการเวนคืนอย่างเคร่งครัด



ตารางที่ 7.2-2 รายการตรวจสอบด้านสิ่งแวดล้อม (Environmental Checklist) ของโครงการทางเลี่ยงเมือง อำเภออุ้มทอง จังหวัดสุพรรณบุรี

ปัจจัยสิ่งแวดล้อม	ผลกระทบสิ่งแวดล้อม	มาตรการป้องกัน แก้ไข และลดผลกระทบสิ่งแวดล้อม
<b>4. คุณค่าต่อคุณภาพชีวิต</b>		
4.1 เศรษฐกิจ-สังคม - ผลกระทบต่อโครงสร้างความสัมพันธ์ทางสังคมของคนในชุมชน	ระยะก่อสร้าง กิจกรรมการรื้อย้ายสิ่งปลูกสร้าง/สาธารณูปโภค/สิ่งกีดขวาง งานขนส่งเครื่องจักร/อุปกรณ์การก่อสร้างและวัสดุก่อสร้าง อาจมีสิ่งกีดขวางบนผิวจราจรระหว่างทางเข้าออกหมู่บ้าน/ชุมชนจนทำให้การเดินทางไป-มาไม่สะดวก และอาจทำให้ความสัมพันธ์ระหว่างชุมชนลดน้อยลงและมีวิถีชีวิตเปลี่ยนแปลงไป ดังนั้น จึงคาดว่าผลกระทบระดับต่ำ กิจกรรมในช่วงการเปิดใช้โครงการ ได้แก่ การเปิดดำเนินการคมนาคมบนทางหลวงจะช่วยเพิ่มศักยภาพด้านการคมนาคมขนส่ง ทำให้มีความปลอดภัยและความสะดวกสบายในการเดินทางต่อชุมชนในพื้นที่มากขึ้น ดังนั้น จึงคาดว่าผลกระทบทางบวกในระดับต่ำ	<b>มาตรการทั่วไป</b> - ปฏิบัติตามมาตรการทั่วไปด้านเศรษฐกิจและสังคม ข้อ 4.1 (ตารางที่ 7.2-3)
- ผลกระทบต่อเศรษฐกิจของชุมชน	ระยะก่อสร้าง อาจมีแรงงานจากต่างถิ่นเข้ามาทำงานในพื้นที่โครงการ ทำให้คนงานเข้ามาจับจ่ายใช้สอยในพื้นที่ทั้งเครื่องอุปโภคและบริโภคต่าง ๆ ส่งผลดีต่อผู้ประกอบการอาชีพค้าขาย และในระยะดำเนินการเมื่อโครงการดำเนินการแล้วเสร็จ ทำให้การเดินทางมีความสะดวก รวดเร็ว และเพิ่มประสิทธิภาพของการคมนาคมบนโครงข่าย ส่งผลดีต่อสภาพเศรษฐกิจสังคมและการท่องเที่ยวของท้องถิ่น ดังนั้น จึงคาดว่าผลกระทบทางบวกระดับต่ำ กิจกรรมในช่วงการเปิดใช้โครงการ ได้แก่ การเปิดดำเนินการคมนาคมบนทางหลวง อาจทำให้เกิดการพัฒนาพื้นที่ 2 ฝั่งของถนนโครงการ ส่งผลดีต่อเศรษฐกิจชุมชนในพื้นที่ ดังนั้น จึงคาดว่าผลกระทบทางบวกในระดับต่ำ	
4.2 การโยกย้ายและการเวนคืน - ผลกระทบด้านการโยกย้ายถิ่นฐานการสูญเสียพื้นที่และกรรมสิทธิ์ที่ดิน	เนื่องจากแนวเส้นทางโครงการเป็นถนนตัดใหม่ซึ่งตัดผ่านพื้นที่ในตำบลจรเข้สามพัน อำเภออุ้มทอง จังหวัดสุพรรณบุรี เนื้อที่ 208 ไร่ 2 งาน 31 ตร.วา ตำบลอุ้มทอง อำเภออุ้มทอง จังหวัดสุพรรณบุรี เนื้อที่ 103 ไร่ 2 งาน 25 ตร.วา ตำบลหนองโอง อำเภออุ้มทอง จังหวัดสุพรรณบุรี เนื้อที่ 372 ไร่ 73 ตร.วา ตำบลกระเจียน อำเภออุ้มทอง จังหวัดสุพรรณบุรี เนื้อที่ 99 ไร่ 52 ตร.วา และตำบลยั้งทะเล อำเภออุ้มทอง จังหวัดสุพรรณบุรี เนื้อที่ 75 ไร่ 1 งาน 99 ตร.วา ทำให้เกิดผลกระทบโดยตรงต่อผู้ที่สูญเสียที่ดินทำกินและที่อยู่อาศัยอย่างถาวร และต้องหาที่ทำกินและที่อยู่อาศัยใหม่ มีผลกระทบต่อความเป็นอยู่ และการประกอบอาชีพของประชาชนที่ได้รับผลกระทบ ทำให้ต้องเสียค่าใช้จ่ายเพิ่ม รวมทั้งผลกระทบด้านจิตใจโดยเฉพาะผู้ที่ตั้งรากฐานอยู่ในบริเวณพื้นที่โครงการมาเป็นเวลานาน จึงคาดว่าผลกระทบระดับสูง	<b>มาตรการทั่วไป</b> - ปฏิบัติตามมาตรการทั่วไปด้านการโยกย้ายและการเวนคืน ข้อ 4.2 (ตารางที่ 7.2-3) <b>มาตรการเฉพาะ</b> - จัดให้มีแผนการดำเนินการสร้างความรู้ความเข้าใจเกี่ยวกับการเวนคืนให้แก่ผู้ได้รับผลกระทบโดยตรงในพื้นที่ตำบลจรเข้สามพัน ตำบลอุ้มทอง ตำบลหนองโอง ตำบลกระเจียน และตำบลยั้งทะเล โดยมีการดำเนินการประชุมชี้แจงและรับฟังความคิดเห็นของผู้ได้รับหลังพระราชกฤษฎีกาเวนคืนประกาศบังคับใช้





ตารางที่ 7.2-2 รายการตรวจสอบด้านสิ่งแวดล้อม (Environmental Checklist) ของโครงการทางเลี่ยงเมือง อำเภออุ้มทอง จังหวัดสุพรรณบุรี

ปัจจัยสิ่งแวดล้อม	ผลกระทบสิ่งแวดล้อม	มาตรการป้องกัน แก้ไข และลดผลกระทบสิ่งแวดล้อม
	กิจกรรมการก่อสร้างและการเปิดใช้โครงการ เป็นการคมนาคมขนส่งของผู้ใช้ทางเพื่อเดินทางไปยังสถานที่ต่างๆ ไม่มีการรื้อย้ายสิ่งปลูกสร้างและเวนคืนที่ดินของประชาชน และเนื่องจากผลกระทบด้านการโยกย้ายและเวนคืนได้สิ้นสุดตั้งแต่ระยะก่อนก่อสร้างโดยไม่มีการโยกย้ายหรือเวนคืนที่ดินเพิ่มเติม ดังนั้น จึงคาดว่าไม่มีผลกระทบ	
4.3 การศึกษา - ผลกระทบต่อโอกาสในการเข้ารับการศึกษา/การพัฒนาทางการศึกษา	บริเวณแนวเส้นทางโครงการไม่ได้ตัดผ่านสถานศึกษา ดังนั้น ทั้งระยะก่อนก่อสร้าง ระยะก่อสร้าง รวมถึงระยะดำเนินการ จึงคาดว่าไม่มีผลกระทบต่อโอกาสในการศึกษา และการพัฒนาทางการศึกษา	-
4.4 การสาธารณสุข - ผลกระทบต่อการบริการสาธารณสุขและสุขภาพอนามัยของประชาชนในชุมชน	ระยะก่อสร้าง ผู้ที่อาศัยอยู่ใกล้เคียงพื้นที่ก่อสร้างโครงการอาจได้รับผลกระทบจากกิจกรรมการก่อสร้าง เช่น ผลกระทบจากฝุ่นละออง เสียง ความสั่นสะเทือนจากเครื่องจักร การขนส่งเครื่องจักร การเปิดหน้าดิน และงานดินขุด/ดินถม เป็นต้น จึงมีผลกระทบต่อสุขภาพอนามัยผู้ที่อาศัยอยู่ใกล้เคียงพื้นที่ก่อสร้างโครงการ โดยเฉพาะพื้นที่อ่อนไหวด้านสิ่งแวดล้อมของโครงการทั้ง 20 แห่ง โดยเฉพาะพื้นที่อ่อนไหวด้านสิ่งแวดล้อม ในระยะ 100 เมตร จากกึ่งกลางแนวเส้นทางโครงการ พบจำนวน 2 แห่ง ได้แก่ หมู่ 1 บ้านคณฑี และหมู่ 3 บ้านหนองกระทิง ดังนั้น จึงคาดว่าไม่มีผลกระทบระดับปานกลาง  กิจกรรมการเปิดใช้โครงการ ซึ่งเมื่อมีการดำเนินโครงการ จะทำให้การคมนาคมมีความสะดวกและปลอดภัยมากขึ้น รวมถึงปริมาณการจราจรเพิ่มมากขึ้น ผลกระทบที่คาดว่าจะเกิดด้านสาธารณสุขเกิดจากการเพิ่มขึ้นของมลพิษทางอากาศ และเสียงจากการจราจรบนท้องถนน ซึ่งอาจส่งผลกระทบต่อสุขภาพอนามัยของประชาชนที่อยู่ใกล้เคียงโครงการได้ จึงคาดว่าเกิดผลกระทบอยู่ในระดับต่ำ	<b>มาตรการทั่วไป</b> - ปฏิบัติตามมาตรการทั่วไปด้านการสาธารณสุข ข้อ 4.4 (ตารางที่ 7.2-3) <b>มาตรการเฉพาะ</b> - ปฏิบัติตามมาตรการเฉพาะด้านอากาศ เสียง และความสั่นสะเทือนอย่างเคร่งครัด
4.5 อาชีวอนามัย - ผลกระทบต่ออาชีวอนามัยของพนักงานก่อสร้าง	ในช่วงระหว่างการค้าเนินกิจกรรมการก่อสร้างคนงานอาจได้รับอันตรายและเกิดอุบัติเหตุจากการจัดการด้านความปลอดภัยที่ไม่เหมาะสมในพื้นที่ก่อสร้างโครงการ ซึ่งจะส่งผลกระทบต่อความปลอดภัยของคนงาน รวมถึงสภาวะการทำงานที่ไม่เหมาะสม การขาดประสบการณ์ของคนงาน และไม่มีความเชี่ยวชาญในการทำงาน เช่น การไม่สวมใส่อุปกรณ์ป้องกันอันตรายส่วนบุคคล การทำงานบนที่สูง อาจจะทำให้เกิดอุบัติเหตุต่อคนงานได้ และอาจเป็นอันตรายขั้นร้ายแรงจนเสียชีวิตได้ ดังนั้น จึงคาดว่าไม่มีผลกระทบระดับปานกลาง	<b>มาตรการทั่วไป</b> - ปฏิบัติตามมาตรการทั่วไปด้านอาชีวอนามัย ข้อ 4.5 (ตารางที่ 7.2-3) <b>มาตรการเฉพาะ</b> - ผู้รับเหมาก่อสร้างต้องประสานงานกับสถานบริการทางสาธารณสุขที่ใกล้เคียงในกรณีที่เกิดการบาดเจ็บ ได้แก่ โรงพยาบาลส่งเสริม



ตารางที่ 7.2-2 รายการตรวจสอบด้านสิ่งแวดล้อม (Environmental Checklist) ของโครงการทางเลี่ยงเมือง อำเภออุ้มทอง จังหวัดสุพรรณบุรี

ปัจจัยสิ่งแวดล้อม	ผลกระทบต่อสิ่งแวดล้อม	มาตรการป้องกัน แก้ไข และลดผลกระทบต่อสิ่งแวดล้อม
	กิจกรรมในระยะดำเนินการและบำรุงรักษา ประกอบด้วย การเปิดดำเนินการคมนาคมบนทางหลวง งานบำรุงรักษา/งานบูรณะ/งานฉุกเฉิน เป็นงานซ่อมผิวทาง ฉาบผิวจราจร ซึ่งทุกกิจกรรมมีการดำเนินการอยู่บนผิวจราจร และใช้จำนวนคนงานน้อย อีกทั้งยังใช้ระยะเวลาในการทำงานเป็นช่วงระยะเวลาสั้น ๆ ดังนั้น จึงคาดว่าไม่มีผลกระทบ	สุขภาพตำบลบ้านหนองชะโด (ระยะห่าง 733 เมตร) โรงพยาบาลอุ้มทอง (ระยะห่าง 958 เมตร) โรงพยาบาลธนบุรี-อุ้มทอง (ระยะห่าง 1,430 เมตร) เป็นต้น
4.6 การแบ่งแยก - ผลกระทบต่อความสะดวกในการเดินทางติดต่อระหว่างชุมชน และการเข้าถึงพื้นที่ที่ต้องการ	เนื่องจากแนวเส้นทางโครงการเป็นถนนตัดใหม่  อย่างไรก็ตาม  พื้นที่ส่วนใหญ่เป็นพื้นที่เกษตรกรรม ไม่ได้เป็นชุมชนหนาแน่น ดังนั้น กิจกรรมการก่อสร้างโครงการจะไม่ส่งผลกระทบต่อความสะดวกในการเดินทางติดต่อระหว่างชุมชน  ดังนั้น  จึงคาดว่าไม่มีผลกระทบ กิจกรรมการดำเนินงานในระยะดำเนินการและบำรุงรักษา ประกอบด้วย การเปิดใช้โครงการ คนในชุมชนยังสามารถไปมาหาสู่กันระหว่างสองฝั่งได้เหมือนเดิม เนื่องจากโครงการไม่ได้มีการปิดกั้นหรือแบ่งแยกชุมชนออกเป็นสองฝั่งแต่อย่างใด มีความสะดวกและปลอดภัยในการเดินทางมากขึ้น  จึงคาดว่าไม่มีผลกระทบทางบวกระดับต่ำ และในกิจกรรมการบำรุงรักษา เป็นงานซ่อมผิวทาง ฉาบผิวจราจร ซึ่งไม่ก่อให้เกิดผลกระทบต่อความสะดวกในการเดินทางติดต่อระหว่างคนในชุมชน  จึงคาดว่าไม่มีผลกระทบ	-
4.7 อุบัติเหตุและความปลอดภัย - ผลกระทบด้านความเสี่ยงเนื่องจากอุบัติเหตุหรือความปลอดภัยต่อผู้ใช้รถ/ถนนและคนเดินเท้า/จุดเสี่ยงต่อการเกิดอุบัติเหตุ	การขนส่งอุปกรณ์และวัสดุก่อสร้างจากถนนโครงข่ายจราจร จำนวน 31 แห่งได้แก่ ทางหลวงหมายเลข 3342 (กม.0+000) ทางหลวงหมายเลข 321 (กม.0+975) ถนนท้องถิ่นไม่ทราบชื่อ (กม.1+400) ถนนท้องถิ่นไม่ทราบชื่อ (กม.1+475) ถนนท้องถิ่นไม่ทราบชื่อ (กม.1+575) ถนนท้องถิ่นไม่ทราบชื่อ (กม.2+700) ถนนท้องถิ่นไม่ทราบชื่อ (กม.3+550) ถนนท้องถิ่นไม่ทราบชื่อ (กม.3+650) ถนนท้องถิ่นไม่ทราบชื่อ (กม.4+450) ถนนท้องถิ่นไม่ทราบชื่อ (กม.5+225) ถนนท้องถิ่นไม่ทราบชื่อ (กม.5+400) ถนนท้องถิ่นไม่ทราบชื่อ (กม.5+725) ถนนท้องถิ่นไม่ทราบชื่อ (กม.6+000) ถนนท้องถิ่นไม่ทราบชื่อ (กม.6+900) ถนนท้องถิ่นไม่ทราบชื่อ (กม.7+775) ถนนท้องถิ่นไม่ทราบชื่อ (กม.8+100) ถนนท้องถิ่นไม่ทราบชื่อ (กม.8+300) ถนนท้องถิ่นไม่ทราบชื่อ (กม.8+750) ถนนท้องถิ่นไม่ทราบชื่อ (กม.9+425) ถนนท้องถิ่นไม่ทราบชื่อ (กม.10+100) ถนนท้องถิ่นไม่ทราบชื่อ (กม.10+350) ทางหลวงหมายเลข 321 (กม.10+675) ถนนท้องถิ่นไม่ทราบชื่อ (กม.11+100) ถนนท้องถิ่นไม่ทราบชื่อ (กม.11+550) ถนนท้องถิ่นไม่ทราบชื่อ (กม.11+700) ทางหลวงหมายเลข 333 (กม.13+950) ถนนท้องถิ่นไม่ทราบชื่อ (กม.15+300) ถนนท้องถิ่นไม่ทราบชื่อ (กม.15+700) ถนนท้องถิ่นไม่ทราบชื่อ (กม.16+525) และทางหลวงหมายเลข 3342	<b>มาตรการทั่วไป</b> - ปฏิบัติตามมาตรการทั่วไปด้านอุบัติเหตุและความปลอดภัย ข้อ 4.7 (ตารางที่ 7.2-3)



ตารางที่ 7.2-2 รายการตรวจสอบด้านสิ่งแวดล้อม (Environmental Checklist) ของโครงการทางเลี่ยงเมือง อำเภออุ้มทอง จังหวัดสุพรรณบุรี

ปัจจัยสิ่งแวดล้อม	ผลกระทบสิ่งแวดล้อม	มาตรการป้องกัน แก้ไข และลดผลกระทบสิ่งแวดล้อม
	<p>(กม.17+840) เนื่องจากอาจมีการรบกวนของเศษวัสดุก่อสร้างจากรถบรรทุกขณะทำการขนส่ง วัสดุก่อสร้าง รวมถึงบริเวณที่เป็นจุดตัดกับถนนเดิม อาจเป็นจุดเสี่ยงต่อการเกิดอุบัติเหตุ ดังนั้น จึงคาดว่าไม่มีผลกระทบระดับต่ำ</p> <p>กิจกรรมในระยะดำเนินการและบำรุงรักษา ประกอบด้วย การเปิดดำเนินการคมนาคมบนทางหลวง งานบำรุงรักษา/งานบูรณะ/งานฉุกเฉิน เป็นงานซ่อมผิวทาง ฉาบผิวจราจร ซึ่งทุกกิจกรรมมีการดำเนินการอยู่บนผิวจราจร ใช้จำนวนคนงานน้อย และมีความถี่ในการดำเนินการดังกล่าว น้อยมาก รวมถึงมีการใช้ระยะเวลาในการดำเนินการสั้น จึงคาดว่าไม่มีผลกระทบ</p>	
<p>4.8 ความปลอดภัยในสังคม</p> <p>- ผลกระทบต่อการเกิดอาชญากรรมและเกิดความไม่ปลอดภัยในสังคมของคนในชุมชน</p>	<p>ระยะก่อสร้าง อาจมีแรงงานต่างถิ่นเข้ามาในพื้นที่ อาจก่อให้เกิดความเสี่ยงต่อการทะเลาะวิวาท หรือการชิงทรัพย์ในพื้นที่ แต่อย่างไรก็ตาม ผลกระทบที่เกิดขึ้นเป็นเพียงระยะเวลาสั้น ๆ ในระยะก่อสร้าง ประกอบกับการให้บริการด้านความปลอดภัยในพื้นที่ซึ่งอยู่ในขอบเขตการดูแลของสถานีตำรวจภูธรอุ้มทอง จังหวัดสุพรรณบุรี มีความเพียงพอและสามารถดูแลพื้นที่ได้อย่างทั่วถึง จึงคาดว่าไม่มีผลกระทบระดับต่ำ</p> <p>กิจกรรมในระยะดำเนินการและบำรุงรักษา ประกอบด้วย การเปิดดำเนินการคมนาคมบนทางหลวง งานบำรุงรักษา/งานบูรณะ/งานฉุกเฉิน เป็นงานซ่อมผิวทาง ฉาบผิวจราจร ซึ่งทุกกิจกรรมมีการดำเนินการอยู่บนผิวจราจร เป็นกิจกรรมที่ใช้ระยะเวลาสั้นๆ ในการดำเนินการ และดำเนินการโดยแขวงทางหลวงในพื้นที่ ซึ่งใช้แรงงานจากคนในพื้นที่ โดยการเดินทางไป-กลับ จึงคาดว่าไม่มีผลกระทบ</p>	<p><b>มาตรการทั่วไป</b></p> <p>- ปฏิบัติตามมาตรการทั่วไปด้านความปลอดภัยในสังคม ข้อ 4.8 (ตารางที่ 7.2-3)</p>
<p>4.9 สุขภาพ</p> <p>- ผลกระทบต่อการจัดการน้ำเสีย การจัดการขยะมูลฝอยและของเสียของชุมชน</p>	<p>การดำเนินการกิจกรรมภายในสำนักงานควบคุมคนงานและบ้านพักคนงานบริเวณ กม.9+875 จะก่อให้เกิดขยะมูลฝอยขึ้นจากกิจกรรมการก่อสร้างซึ่งส่วนใหญ่จะเป็นเศษวัสดุจากการก่อสร้าง และขยะมูลฝอยที่เกิดขึ้นจากคนงาน โดยคนงาน 200 คน ส่งผลให้เกิดขยะมูลฝอย 534 ลิตร/วัน หากไม่มีการจัดการโดยการหาถังรองรับมูลฝอยอย่างเพียงพอหรือนำไปกำจัดอย่างถูกต้อง ก็จะส่งผลกระทบต่อสภาพแวดล้อม ทำให้เกิดกลิ่นเหม็นและเป็นแหล่งแพร่พันธุ์ของเชื้อโรคได้ รวมทั้งเป็นผลเสียต่อสุขภาพของประชาชนในบริเวณใกล้เคียง และน้ำเสียจากกิจกรรมบ้านพักคนงาน โดยคนงาน 200 คน ส่งผลให้เกิดน้ำเสีย 32 ลูกบาศก์เมตร/วัน หากโครงการระบายน้ำเสียลงสู่แหล่งน้ำโดยไม่มีการบำบัดก่อนจะก่อให้เกิดการปนเปื้อนในแหล่งน้ำผิวดินที่อยู่ใกล้เคียงได้ จึงคาดว่าส่งผลกระทบต่อจัดการน้ำเสีย การจัดการขยะมูลฝอยในระดับปานกลาง</p>	<p><b>มาตรการทั่วไป</b></p> <p>- ปฏิบัติตามมาตรการทั่วไปด้านสุขภาพ ข้อ 4.9.3 (ตารางที่ 7.2-3)</p> <p><b>มาตรการเฉพาะ</b></p> <p>- จัดให้มีน้ำใช้ภายในที่พักคนงานให้เพียงพอต่อความต้องการของคนงานก่อสร้าง ในปริมาณน้ำใช้ 200 ลิตร/คน/วัน (สม.,2560) ซึ่งมีคนงานก่อสร้างจำนวน 200 คน ดังนั้น ต้องจัดเตรียมน้ำใช้ภายในที่พักคนงานประมาณ 40 ลูกบาศก์เมตร/วัน</p>



ตารางที่ 7.2-2 รายการตรวจสอบด้านสิ่งแวดล้อม (Environmental Checklist) ของโครงการทางเลี่ยงเมือง อำเภออุ้มทอง จังหวัดสุพรรณบุรี

ปัจจัยสิ่งแวดล้อม	ผลกระทบต่อสิ่งแวดล้อม	มาตรการป้องกัน แก้ไข และลดผลกระทบต่อสิ่งแวดล้อม
	<p>กิจกรรมในระยะดำเนินการและบำรุงรักษา ประกอบด้วย การเปิดดำเนินการคมนาคมบนทางหลวง งานบำรุงรักษา/งานบูรณะ/งานฉุกเฉิน เป็นงานซ่อมผิวทาง ฉาบผิวจราจร ซึ่งทุกกิจกรรมมีการดำเนินการอยู่บนผิวจราจร โดยใช้คนงานจำนวนน้อย ซึ่งเป็นการจ้างแรงงานแบบไป-กลับ ไม่มีการก่อสร้างบ้านพักคนงานภายในพื้นที่ จึงไม่มีผลกระทบด้านการจัดการน้ำเสียและขยะมูลฝอย ประกอบกับการดำเนินงานบำรุงรักษาโครงการใช้เวลาดำเนินงานไม่นาน และดำเนินการภายในพื้นที่เขตทางที่มีการซ่อมบำรุงเท่านั้น จึงคาดว่าไม่มีผลกระทบ</p>	<p>- ผู้รับเหมาก่อสร้างต้องจัดหาภาชนะรองรับมูลฝอย หรือถังพลาสติกขนาด 200 ลิตร ไว้ในบ้านพักคนงานให้เพียงพอ ซึ่งคาดว่า จะมีขยะจากกิจกรรมคนงานประมาณ 534 ลิตร/วัน ดังนั้น ต้องจัดเตรียมถังพลาสติกขนาด 200 ลิตร จำนวน 3 ถัง และประสานให้เทศบาลที่รับผิดชอบ ให้มีการเก็บขนขยะไปกำจัดทุก 1-2 วัน/ครั้ง เพื่อไม่ให้เป็นแหล่งเพาะพันธุ์ของพาหะนำโรค</p> <p>- จัดให้มีห้องน้ำห้องส้วมในพื้นที่ก่อสร้าง พื้นที่สำนักงานชั่วคราว และที่พักคนงานอย่างเพียงพอในอัตราส่วนคนงาน 15 คนต่อ 1 ห้อง ซึ่งมีคนงานก่อสร้างจำนวน 200 คน ดังนั้น ต้องจัดให้มีห้องน้ำห้องส้วม จำนวน 14 ห้อง</p> <p>- จัดให้มีถังบำบัดน้ำเสียสำเร็จรูปชนิดเกราะ-กรองไร้อากาศ ให้เพียงพอ สำหรับห้องส้วม น้ำเสียจากห้องอาบน้ำ ลานซักล้าง ห้องครัว บริเวณที่พักคนงานซึ่งคาดว่าจะมีน้ำเสียจากกิจกรรมคนงานประมาณ 32 ลูกบาศก์เมตร/วัน ดังนั้น ต้องจัดเตรียมถังเกราะกรองไร้อากาศ ขนาด 6 ลูกบาศก์เมตร จำนวน 6 ถัง เพื่อให้สามารถรองรับน้ำทิ้งจากบ้านพักคนงาน</p>
<p>4.10 สารอันตราย</p> <p>- ผลกระทบจากสารอันตรายที่ใช้ในกิจกรรมโครงการ</p>	<p>ในการดำเนินกิจกรรมก่อสร้างมีเพียงการใช้น้ำมันเชื้อเพลิง และน้ำมันหล่อลื่นในกิจกรรมการขนย้ายดินและวัสดุอุปกรณ์ก่อสร้างออกจากพื้นที่ก่อสร้าง และใช้ในเครื่องจักรกลที่ใช้ในกิจกรรมการก่อสร้างโครงการเท่านั้น รวมถึงการใช้สารละลายโพลีเมอร์สำหรับการก่อสร้างฐานรากของโครงสร้างเสาเข็มเจาะซึ่งเก็บรักษาไว้ในภาชนะปิดมิดชิด ทั้งนี้ไม่ได้มีการใช้สารอันตรายอื่น ๆ ดังนั้น จึงไม่ส่งผลกระทบจากสารอันตรายที่ใช้สำหรับกิจกรรมโครงการ</p> <p>กิจกรรมในระยะดำเนินการและบำรุงรักษา ประกอบด้วย การเปิดดำเนินการคมนาคมบนทางหลวง งานบำรุงรักษา/งานบูรณะ/งานฉุกเฉิน เป็นงานซ่อมผิวทาง ฉาบผิวจราจร ซึ่งทุกกิจกรรมมีการดำเนินการอยู่บนผิวจราจร โดยไม่มีการใช้สารอันตรายแต่อย่างใด จึงคาดว่าไม่มีผลกระทบ</p>	<p>-</p>
<p>4.11 ความสำคัญเฉพาะชุมชน</p>	<p>แนวเส้นทางโครงการไม่ได้ตัดผ่านสิ่งปลูกสร้างและพื้นที่ที่มีความสำคัญเฉพาะต่อชุมชน จึงไม่ได้ไปทำลายอาคารหรือสิ่งปลูกสร้างที่มีความสำคัญแต่อย่างใด ดังนั้น จึงคาดว่าไม่มีผลกระทบ</p>	<p>-</p>



ตารางที่ 7.2-2 รายการตรวจสอบด้านสิ่งแวดล้อม (Environmental Checklist) ของโครงการทางเลี่ยงเมือง อำเภออุ้มทอง จังหวัดสุพรรณบุรี

ปัจจัยสิ่งแวดล้อม	ผลกระทบสิ่งแวดล้อม	มาตรการป้องกัน แก้ไข และลดผลกระทบสิ่งแวดล้อม
- ผลกระทบต่อสิ่งปลูกสร้างและพื้นที่ที่มีความสำคัญเฉพาะต่อชุมชน	กิจกรรมในระยะดำเนินการและบำรุงรักษา ประกอบด้วย การเปิดดำเนินการคมนาคมบนทางหลวง งานบำรุงรักษา/งานบูรณะ/งานฉุกเฉิน เป็นงานซ่อมผิวทาง ฉาบผิวจราจร ซึ่งทุกกิจกรรมมีการดำเนินการอยู่บนผิวจราจร และเนื่องด้วยแนวเส้นทางโครงการไม่ได้ตัดผ่านสิ่งปลูกสร้างและพื้นที่ที่มีความสำคัญเฉพาะต่อชุมชน จึงคาดว่าไม่มีผลกระทบ	
4.12 ผู้ใช้ทาง - ผลกระทบต่อระยะเวลา/ค่าใช้จ่ายในการเดินทาง	<p>ในระยะก่อสร้าง จะมีการใช้รถบรรทุกในการขนย้ายอุปกรณ์/วัสดุการก่อสร้างและเครื่องจักรเข้ามายังบริเวณพื้นที่โครงการ ทำให้มีรถบรรทุกเข้า-ออกในบริเวณพื้นที่โครงการเป็นจำนวนมาก อาจทำให้เกิดความไม่สะดวกในการเดินทางและทำให้เกิดการจราจรติดขัดมากขึ้น นอกจากนี้อาจทำให้เกิดอุบัติเหตุได้ ซึ่งจะส่งผลกระทบต่อผู้ใช้ทางและผู้ที่อยู่อาศัยใกล้เคียงการก่อสร้าง ดังนั้น จึงคาดว่าผลกระทบระดับต่ำ</p> <p>กิจกรรมในระยะดำเนินการและบำรุงรักษา ประกอบด้วย การเปิดดำเนินการคมนาคมบนทางหลวง มีการดำเนินการอยู่บนผิวจราจร เป็นกิจกรรมที่เป็นประโยชน์ในการเชื่อมโยงโครงข่ายทางหลวง ทำให้การคมนาคมสะดวกเร็วขึ้น สำหรับผู้ใช้ทาง จึงคาดว่าจะเกิดผลกระทบทางด้านบวกในระดับต่ำ</p>	<p><b>มาตรการทั่วไป</b></p> <p>- ปฏิบัติตามมาตรการทั่วไปด้านผู้ใช้ทาง ข้อ 4.12 (ตารางที่ 7.2-3)</p>
4.13 ประวัติศาสตร์และโบราณคดี - ผลกระทบด้านความเสียหายต่อโบราณสถาน แหล่งประวัติศาสตร์ อุทยานประวัติศาสตร์ หรือโบราณวัตถุที่มีความสำคัญ	<p>พื้นที่โครงการและพื้นที่ใกล้เคียงในระยะ 1 กิโลเมตร จากกึ่งกลางแนวเส้นทางโครงการ พบโบราณสถาน/แหล่งโบราณคดี ที่ยังไม่ได้ขึ้นทะเบียนกับกรมศิลปากร จำนวน 2 แห่ง ได้แก่ กลุ่มโบราณสถานคอกช้างดิน (คอกช้างดิน 1 - คอกช้างดิน 21) และสระโนนดาต ซึ่งในระยะก่อสร้างกิจกรรมการก่อสร้างอาจส่งผลกระทบต่อด้านอากาศและบรรยากาศ เสียง และความสั่นสะเทือนของโบราณสถานได้ ดังนั้น จึงคาดว่าผลกระทบระดับปานกลาง</p> <p>กิจกรรมในระยะดำเนินการและบำรุงรักษา ประกอบด้วย การเปิดดำเนินการคมนาคมบนทางหลวง มีการดำเนินการอยู่บนผิวจราจรเท่านั้น แต่อย่างไรก็ตามกลุ่มโบราณสถานคอกช้างดิน (คอกช้างดิน 1 - คอกช้างดิน 21) และสระโนนดาต มีระยะห่าง 926 เมตร และ 49 เมตร ตามลำดับ จากกึ่งกลางแนวเส้นทางโครงการ ซึ่งตั้งอยู่ค่อนข้างไกลจากถนน ดังนั้น จึงคาดว่าไม่มีผลกระทบระดับปานกลาง</p>	<p><b>มาตรการทั่วไป</b></p> <p>- ปฏิบัติตามมาตรการด้านประวัติศาสตร์และโบราณคดี ข้อ 4.13 (ตารางที่ 7.2-4)</p> <p><b>มาตรการเฉพาะ</b></p> <p>- ผู้รับเหมาก่อสร้างต้องแจ้งให้สำนักศิลปากรที่ 2 สุพรรณบุรี ทราบก่อนดำเนินการก่อสร้างโครงการ</p> <p>- ขณะที่ดำเนินการก่อสร้างหากพบหลักฐานทางโบราณคดีในพื้นที่ใด ๆ จะต้องหยุดดำเนินงานและรีบแจ้งต่อสำนักศิลปากรที่ 2 สุพรรณบุรี ที่รับผิดชอบในพื้นที่ทราบโดยทันที เพื่อทำการตรวจสอบหลักฐานและปฏิบัติตามหลักเกณฑ์ต่าง ๆ ตามกฎหมายอย่างเคร่งครัดต่อไป</p>



ตารางที่ 7.2-2 รายการตรวจสอบด้านสิ่งแวดล้อม (Environmental Checklist) ของโครงการทางเลี่ยงเมือง อำเภออุ้มทอง จังหวัดสุพรรณบุรี

ปัจจัยสิ่งแวดล้อม	ผลกระทบสิ่งแวดล้อม	มาตรการป้องกัน แก้ไข และลดผลกระทบสิ่งแวดล้อม
4.14 สุนทรียภาพ - ผลกระทบต่อการเปลี่ยนแปลงทัศนียภาพ หรือลดคุณค่าของภูมิทัศน์/ทัศนียภาพ และ ทัศนียภาพของโครงการต่อการมองเห็น	การรื้อย้ายสิ่งปลูกสร้าง/สิ่งกีดขวาง งานปรับพื้นที่ งานดินตัด/ดินถมเพื่อก่อสร้างคันทาง รวมถึง การวางวัสดุอุปกรณ์ก่อสร้างกีดขวาง อาจก่อให้เกิดผลกระทบด้านทัศนียภาพของโครงการต่อการมองเห็นได้ทำให้เกิดความไม่สวยงาม ดังนั้น จึงคาดว่าจะมีผลกระทบระดับต่ำ  กิจกรรมในระยะดำเนินการและบำรุงรักษา ประกอบด้วย การเปิดดำเนินการคมนาคมบนทางหลวง โดยโครงการมีการก่อสร้างสะพานข้ามทางแยก ความสูงช่องลอด 5.5 เมตร 13 จุด ได้แก่ กม.0+000 กม.0+975 กม.1+400 กม.1+475 กม.3+550 กม.3+650 กม.5+725 กม.8+100 กม.10+675 กม.13+950 กม.15+300 กม.16+525 และกม.17+840 และสะพานข้ามทางแยก ความสูงช่องลอด 3.5 เมตร จำนวน 1 แห่ง ได้แก่ กม.6+900 ซึ่งโครงสร้างของสะพานอาจเกิดการบดบังทัศนียภาพ หรือลดคุณค่าภูมิทัศน์ไปจากเดิม ทั้งนี้ ส่วนใหญ่เป็นพื้นที่เกษตรกรรม อย่างไรก็ตาม บริเวณที่ ก่อสร้างสะพานข้ามทางแยก และสะพานข้ามจุดกลับรถ พบว่าไม่มีอาคารโบราณสถานที่อยู่ใกล้เคียง ดังนั้น จึงคาดว่าจะไม่มีผลกระทบ	<u>มาตรการทั่วไป</u> - ปฏิบัติตามมาตรการทั่วไปด้านสุนทรียภาพ ข้อ 4.14 (ตารางที่ 7.2-3)

ที่มา : บริษัทที่ปรึกษา, 2566



จากการจัดทำรายการตรวจสอบด้านสิ่งแวดล้อม (Environmental Checklist) และกำหนดมาตรการป้องกัน แก้ไข และลดผลกระทบสิ่งแวดล้อมเบื้องต้น พบว่า มาตรการป้องกัน แก้ไข และลดผลกระทบสิ่งแวดล้อมที่เป็นมาตรการทั่วไป สามารถนำไปกำหนดเป็นมาตรการฯ สำหรับทุกโครงการ ทั้งนี้ที่ปรึกษาได้ทำการรวบรวมโดยมีรายละเอียดดังตารางที่ 7.2-3

ตารางที่ 7.2-3 สรุปมาตรการป้องกัน แก้ไข และลดผลกระทบสิ่งแวดล้อมทั่วไป

ปัจจัยสิ่งแวดล้อม	มาตรการป้องกัน แก้ไข และลดผลกระทบสิ่งแวดล้อม
<b>1. ทรัพยากรสิ่งแวดล้อมทางด้านกายภาพ</b>	
1.1 ภูมิสีฐาน	เนื่องจากไม่มีผลกระทบ จึงไม่กำหนดมาตรการป้องกัน แก้ไข และลดผลกระทบสิ่งแวดล้อม
1.2 ทรัพยากรดิน	<p>1.2.1 กำหนดให้ผู้รับเหมาก่อสร้างทยอยเปิดหน้าดินเฉพาะพื้นที่ที่จะก่อสร้างเท่านั้น เพื่อป้องกันการชะล้างพังทลายของดิน</p> <p>1.2.2 หลีกเลี่ยงการรื้อย้ายสาธารณูปโภคพร้อมกันทั้งหมด และในระหว่างการรื้อย้ายให้มีการบดอัดดินเพื่อป้องกันการชะล้างพังทลายของดิน</p> <p>1.2.3 กิจกรรมก่อสร้างที่เกี่ยวข้องกับงานดินและอยู่ใกล้แหล่งน้ำ ให้หลีกเลี่ยงการก่อสร้างในช่วงที่มีฝนตกหนัก</p> <p>1.2.4 การนำดินเข้ามาถมในพื้นที่โครงการต้องเก็บกองไว้บริเวณพื้นที่ก่อสร้างที่เป็นเขตทางของโครงการเท่านั้น และต้องมีวัสดุปิดคลุมอย่างมิดชิด</p> <p>1.2.5 การนำดินเข้ามาในพื้นที่ต้องรีบดำเนินการบดดินให้แน่น เพื่อป้องกันการชะล้างของดินออกจากพื้นที่โครงการ</p> <p>1.2.6 ผู้รับเหมาก่อสร้างต้องนำดินไปกองเก็บในที่ดินสงวนนอกเขตทางที่อยู่ในความรับผิดชอบของแขวงทางหลวงที่รับผิดชอบ</p> <p>1.2.7 ในการก่อสร้างฐานรากของโครงสร้างสะพาน/ทางยกระดับ จะใช้เสาเข็มเจาะ กำหนดให้ใช้สารช่วยพยุงดินในหลุมตลอดเวลาเป็นสารละลายโพลีเมอร์ ซึ่งสารละลายโพลีเมอร์จะต้องนำกลับมาใช้ใหม่ (Reuse) และเมื่อกิจกรรมก่อสร้างเสาเข็มแล้วเสร็จจะต้องรวบรวมสารละลายโพลีเมอร์โดยเก็บรักษาไว้ในภาชนะปิดมิดชิดบริเวณสำนักงานโครงการ เมื่อกิจกรรมการก่อสร้างของโครงการแล้วเสร็จ ให้ผู้รับเหมานำกลับมาใช้สำนักงานของผู้รับเหมา เพื่อให้ผู้รับเหมานำไปใช้สำหรับการก่อสร้างโครงการอื่นต่อไป โดยไม่มีการเหลือทิ้งไว้ในพื้นที่โครงการ</p> <p>1.2.8 บริเวณที่มีการเปิดหน้าดิน ชุดดิน ถมดินหรือกองดิน ต้องจัดหาวัสดุคลุมหน้าดินให้มิดชิด ทั้งนี้เพื่อป้องกันการชะล้างของดินโดยน้ำฝนลงสู่แหล่งน้ำที่แนวเส้นทางโครงการตัดผ่าน</p>
1.3 ธรณีวิทยาและแผ่นดินไหว	<p>1.3.1 ออกแบบโครงสร้างสะพานของโครงการ ให้เป็นไปตามคู่มือการออกแบบสะพานและถนนเพื่อต้านทานแผ่นดินไหว ของกรมทางหลวง ปี พ.ศ.2559 และให้ดำเนินการตามประกาศกระทรวงกำหนดการรับน้ำหนักความต้านทาน ความคงทนของอาคาร และพื้นที่ดินที่รองรับอาคารในการต้านทานแรงสั่นสะเทือนของแผ่นดินไหว พ.ศ. 2564 และออกแบบให้เป็นไปตามประกาศกระทรวงมหาดไทย เรื่องการออกแบบและคำนวณโครงสร้างเพื่อต้านทานแรงสั่นสะเทือนของแผ่นดินไหว พ.ศ.2564</p> <p>1.3.2 เมื่อโครงการเปิดดำเนินการ หากเส้นทางชำรุดเสียหายจากการเกิดแผ่นดินไหว แขวงทางหลวงที่รับผิดชอบต้องเร่งประสานประชาสัมพันธ์ให้ประชาชนผู้ใช้เส้นทางทราบ และเร่งดำเนินการตรวจสอบความชำรุดเสียหายของโครงการและเร่งดำเนินการปรับปรุงให้กลับมาใช้ได้ตามปกติ</p>
1.4 ทรัพยากรแร่ธาตุ	เนื่องจากไม่มีผลกระทบ จึงไม่กำหนดมาตรการป้องกัน แก้ไข และลดผลกระทบสิ่งแวดล้อม
1.5 น้ำผิวดินและน้ำใต้ดิน	<p>1.5.1 กองดินและเศษวัสดุก่อสร้าง ต้องวางกองให้ห่างจากลำน้ำและทางระบายน้ำไม่น้อยกว่า 150 เมตร เพื่อป้องกันการชะล้างพังทลายลงไปที่ตลิ่งขวางการไหลของน้ำ</p> <p>1.5.2 ให้อยู่เปิดหน้าดินเฉพาะส่วนที่จะดำเนินการเท่านั้น และหลีกเลี่ยงการถางพืชคลุมดินในบริเวณที่ไม่จำเป็น</p>





ตารางที่ 7.2-3 สรุปมาตรการป้องกัน แก้ไข และลดผลกระทบสิ่งแวดล้อมทั่วไป

ปัจจัยสิ่งแวดล้อม	มาตรการป้องกัน แก้ไข และลดผลกระทบสิ่งแวดล้อม
	<p>1.5.3 ห้ามมิให้คนงานทิ้งน้ำเสียลงสู่ระบบระบายน้ำของโครงการ เพื่อป้องกันน้ำเสียระบายลงสู่แหล่งน้ำสาธารณะ</p> <p>1.5.4 การก่อสร้างตัดผ่านแหล่งน้ำ ให้หลีกเลี่ยงการก่อสร้างในช่วงที่มีฝนตกหนัก และใช้เวลาก่อสร้างตามอู่ให้สั้นที่สุด</p>
1.6 น้ำทะเล	เนื่องจากไม่มีผลกระทบ จึงไม่กำหนดมาตรการป้องกัน แก้ไข และลดผลกระทบสิ่งแวดล้อม
1.7 อากาศและบรรยากาศ	<p>1.7.1 การเปิดพื้นที่ก่อสร้างต้องดำเนินการเปิดพื้นที่ให้น้อยที่สุด และต้องดำเนินการบดอัดดินให้เรียบร้อยก่อนเปิดพื้นที่ส่วนอื่น ๆ เพื่อลดการฟุ้งกระจายของฝุ่นละอองในบรรยากาศ</p> <p>1.7.2 บริเวณที่มีการเปิดหน้าดินเพื่อก่อสร้างใกล้กับพื้นที่ชุมชนและพื้นที่อ่อนไหวด้านสิ่งแวดล้อมจะต้องทำการฉีดพรมน้ำเป็นประจำทุกวัน อย่างน้อยวันละ 2 ครั้ง เพื่อลดการฟุ้งกระจายของฝุ่นละออง</p> <p>1.7.3 ผู้รับเหมาต้องดูแลรักษาเครื่องยนต์ เครื่องจักรต่าง ๆ ที่ใช้ในการก่อสร้างอย่างสม่ำเสมอเพื่อป้องกันการปล่อยเขม่า ฝุ่นละออง ก๊าซคาร์บอนมอนอกไซด์ และก๊าซไนโตรเจนไดออกไซด์</p> <p>1.7.4 จำกัดความเร็วในการวิ่งของรถบรรทุกไม่ให้เกินอัตราที่กฎหมายกำหนด (ความเร็วไม่เกิน 80 กิโลเมตรต่อชั่วโมง สำหรับถนนทางหลวง และใช้ความเร็วไม่เกิน 30 กิโลเมตรต่อชั่วโมง ในช่วงที่วิ่งผ่านชุมชน) เพื่อลดปัญหาการฟุ้งกระจายของเศษวัสดุหรือฝุ่นละอองขณะขนส่ง โดยเฉพาะบริเวณที่มีการเปิดหน้าดิน ถมดิน และบริเวณชุมชน</p> <p>1.7.5 รถบรรทุกที่ใช้ขนส่งวัสดุ ต้องมีผ้าใบคลุมส่วนกระบะบรรทุกวัสดุอย่างมิดชิดเพื่อป้องกันการฟุ้งกระจายของฝุ่นละอองและการตกหล่นของเศษวัสดุที่บรรทุกนั้น</p> <p>1.7.6 ติดตั้งแผ่นกันฝุ่นที่ล้อทั้ง 4 ข้างของรถบรรทุกที่ใช้ในการขนส่งอุปกรณ์ก่อสร้างและพนักงานในพื้นที่ก่อสร้าง</p> <p>1.7.7 จัดสถานที่ในพื้นที่ก่อสร้างและ camp site เพื่อใช้สำหรับล้างล้อและตัวรถ ก่อนที่รถจะวิ่งออกจากพื้นที่ก่อสร้าง และ camp site เพื่อป้องกันไม่ให้เศษดินที่ติดล้อรถตกหล่นบริเวณถนนสาธารณะ</p>
1.8 เสียง	<p>1.8.1 กำหนดระยะเวลาในการดำเนินการกิจกรรมการก่อสร้างที่มีเสียงดังสูง ในช่วงเวลากลางวัน 8.00-17.00 น. เท่านั้น รวมถึงเร่งดำเนินการก่อสร้างโดยเร็วเพื่อลดผลกระทบต่อประชาชนให้น้อยที่สุด</p> <p>1.8.2 กำหนดให้ผู้รับเหมาฯ จัดเตรียมพนักงานเพื่อควบคุม ดูแล บำรุงรักษา หรือตรวจสอบเครื่องจักรและอุปกรณ์ต่าง ๆ หรือยานพาหนะที่ใช้ในการก่อสร้างให้อยู่ในสภาพดีตลอดระยะเวลาการก่อสร้าง</p> <p>1.8.3 ประชาสัมพันธ์ วิธีการก่อสร้าง และระยะเวลาการก่อสร้าง สำหรับกิจกรรมการก่อสร้างที่ก่อให้เกิดเสียงดัง โดยประชาสัมพันธ์ล่วงหน้า 1 สัปดาห์ ก่อนดำเนินการกิจกรรมที่ก่อให้เกิดเสียงดัง ในบริเวณใกล้เคียงพื้นที่ก่อสร้าง เพื่อให้ประชาชนที่อยู่ใกล้เคียงพื้นที่ก่อสร้างได้เตรียมตัวล่วงหน้า</p>
1.9 ความสั่นสะเทือน	<p>1.9.1 จำกัดน้ำหนักรถบรรทุก และความเร็วของรถขนส่งวัสดุก่อสร้างให้อยู่ในอัตราที่กฎหมายกำหนด (ความเร็วไม่เกิน 80 กิโลเมตรต่อชั่วโมง สำหรับถนนทางหลวง และใช้ความเร็วไม่เกิน 30 กิโลเมตรต่อชั่วโมงในช่วงที่วิ่งผ่านชุมชน) เพื่อลดผลกระทบด้านความสั่นสะเทือน โดยเฉพาะบริเวณที่ใกล้เคียงพื้นที่ชุมชนหรือบริเวณพื้นที่อ่อนไหวต่อผลกระทบสิ่งแวดล้อม</p> <p>1.9.2 บำรุงรักษาผิวจราจรที่ชำรุด ขรุขระหรือเป็นหลุมบ่อ บนเส้นทางการขนส่งเครื่องจักร/อุปกรณ์ก่อสร้างให้อยู่ในสภาพดี เพื่อป้องกันการกระแทกซึ่งก่อให้เกิดความสั่นสะเทือนจากการขนส่งวัสดุก่อสร้าง</p> <p>1.9.3 กิจกรรมการก่อสร้างที่อาจก่อให้เกิดความสั่นสะเทือน เช่น การก่อสร้างฐานรากต้องดำเนินการก่อสร้างในเวลากลางวันเท่านั้น (08.00-17.00 น.)</p> <p>1.9.4 ดำเนินการตรวจสอบสภาพการใช้งานของเครื่องจักรอย่างสม่ำเสมอ โดยเฉพาะระบบขับเคลื่อน เพื่อลดความสั่นสะเทือน</p> <p>1.9.5 บันทึกภาพโครงสร้างอาคารบริเวณที่อยู่ติดกับพื้นที่ก่อสร้าง ก่อนที่จะดำเนินการกิจกรรมการก่อสร้าง ซึ่งหากพบว่ากิจกรรมการก่อสร้างส่งผลกระทบต่อโครงสร้างของอาคารที่อยู่ใกล้เคียง ผู้รับเหมาจะต้องหยุดกิจกรรมการก่อสร้างและดำเนินการปรับปรุงซ่อมแซมอาคารโดยทันที</p>



**ตารางที่ 7.2-3 สรุปมาตรการป้องกัน แก้ไข และลดผลกระทบสิ่งแวดล้อมทั่วไป**

ปัจจัยสิ่งแวดล้อม	มาตรการป้องกัน แก้ไข และลดผลกระทบสิ่งแวดล้อม
<b>2. ทรัพยากรสิ่งแวดล้อมด้านชีวภาพ</b>	
2.1 ระบบนิเวศ (1) ระบบนิเวศบก	เนื่องจากไม่มีผลกระทบ จึงไม่กำหนดมาตรการป้องกัน แก้ไข และลดผลกระทบสิ่งแวดล้อม
(2) ระบบนิเวศน้ำ	2.1.4 ปฏิบัติตามมาตรการป้องกัน แก้ไข และลดผลกระทบสิ่งแวดล้อม ด้านคุณภาพน้ำผิวดินอย่างเคร่งครัด
2.2 สัตว์ในระบบนิเวศ	เนื่องจากไม่มีผลกระทบ จึงไม่กำหนดมาตรการป้องกัน แก้ไข และลดผลกระทบสิ่งแวดล้อม
2.3 พืชในระบบนิเวศ	เนื่องจากไม่มีผลกระทบ จึงไม่กำหนดมาตรการป้องกัน แก้ไข และลดผลกระทบสิ่งแวดล้อม
2.4 สิ่งมีชีวิตที่หายาก	เนื่องจากไม่มีผลกระทบ จึงไม่กำหนดมาตรการป้องกัน แก้ไข และลดผลกระทบสิ่งแวดล้อม
<b>3. คุณค่าการใช้ประโยชน์ของมนุษย์</b>	
3.1 น้ำเพื่อการอุปโภคและบริโภค	เนื่องจากไม่มีผลกระทบ จึงไม่กำหนดมาตรการป้องกัน แก้ไข และลดผลกระทบสิ่งแวดล้อม
3.2 การคมนาคมขนส่ง	<p>3.2.1 จัดเตรียมพื้นที่จอดรถ พื้นที่ขนส่งวัสดุอุปกรณ์และจัดเก็บเครื่องจักรอุปกรณ์ก่อสร้างในสำนักงานควบคุมงานและที่พักคนงาน เพื่อมิให้เกิดขวางการจราจรของผู้ที่สัญจรในท้องถิ่น</p> <p>3.2.2 ควบคุมพนักงานขับรถขนส่งวัสดุอุปกรณ์ก่อสร้างให้ขับรถอย่างระมัดระวังและปฏิบัติตามกฎจราจรอย่างเคร่งครัด และควบคุมน้ำหนักบรรทุกให้เหมาะสมกับขนาดรถ และเป็นไปตามกฎหมาย</p> <p>3.2.3 การจอดเครื่องจักรหลังเลิกงานในแต่ละวัน จะต้องหาที่จอดที่เหมาะสมนอกเขตทาง หากจำเป็นและหลีกเลี่ยงไม่ได้ ให้จอดชิดเขตทางหรือขอบไหล่ทางมากที่สุดและมีไฟส่องสว่างหรือไฟกระพริบ ณ บริเวณที่จอดพร้อมทั้งให้มีเครื่องหมายนำทาง เช่น กรวยหรือหลักนำทางติดแถบสะท้อนแสง เป็นต้น ก่อนถึงบริเวณที่จอดประมาณ 100 เมตร</p> <p>3.2.4 หลีกเลี่ยงการขนส่งวัสดุอุปกรณ์ก่อสร้างในช่วงเร่งด่วนช่วงเช้า (07.00-09.00 น.) และช่วงเย็น (16.00-18.00 น.) จำกัดความเร็วของรถขนส่งวัสดุก่อสร้างให้มีความเร็วไม่เกินตามที่กฎหมายกำหนด (ความเร็วไม่เกิน 80 กิโลเมตรต่อชั่วโมง สำหรับถนนทางหลวง และใช้ความเร็วไม่เกิน 30 กิโลเมตรต่อชั่วโมง ในช่วงที่วิ่งผ่านชุมชน) ในช่วงที่ผ่านพื้นที่ชุมชน เพื่อลดผลกระทบที่อาจเกิดขึ้นกับผู้อยู่อาศัยใกล้เคียงพื้นที่โครงการ</p> <p>3.2.5 จัดทำป้ายเตือนรถบรรทุกเข้า/ออก และไฟกระพริบ บริเวณพื้นที่ก่อสร้างในระยะ 100 เมตร และ 50 เมตร ก่อนเข้าถึงเขตการก่อสร้างโครงการ พร้อมทั้งติดตั้งสัญญาณเตือนประกอบด้วยแฉกกัน กรวย ถังกลม เครื่องหมายจราจรแขวนสูง</p> <p>3.2.6 การขนส่งอุปกรณ์ต่าง ๆ โดยเฉพาะอิฐ หิน ปูน ทราย ต้องจัดให้มีผ้าใบคลุมมิดชิดเพื่อป้องกันวัสดุร่วงหล่นและฟุ้งกระจายของฝุ่นละออง ซึ่งอาจมีผลกระทบต่อประชาชนที่ใช้เส้นทางขนส่ง พร้อมทั้งตรวจสอบและควบคุมไม่ให้วัสดุตกหล่นกีดขวางเส้นทางคมนาคม กรณีที่มีการร่วงหล่นของเศษหินและดินจากการขนส่งบริเวณพื้นที่โครงการ และพื้นที่ใกล้เคียงโดยรอบให้ดำเนินการเก็บกวาดให้สะอาดเรียบร้อย</p> <p>3.2.7 ต้องมีการประชาสัมพันธ์ หรือติดประกาศรวมทั้งป้ายเตือนให้กับผู้ใช้รถใช้ถนนและประชาชนให้ทราบล่วงหน้า 15 วัน เกี่ยวกับการก่อสร้างโครงการ ทั้งสถานที่ ระยะเวลาเริ่มต้นและสิ้นสุดโครงการ ช่วงเวลาทำงาน รวมทั้งวัน-เวลาที่จะมีการขนส่งวัสดุหรือเครื่องจักรขนาดใหญ่ผ่าน เพื่อให้ผู้ใช้ทางได้หลีกเลี่ยงการใช้เส้นทางดังกล่าว หรือใช้อย่างระมัดระวัง โดยเฉพาะในเวลาากลางคืน ควรมีการตั้งป้ายประชาสัมพันธ์และไฟส่องสว่างในจุดที่เห็นได้ชัดเจน</p> <p>3.2.8 กรณีได้รับการร้องเรียนเรื่องผลกระทบด้านคมนาคมจากกิจกรรมการก่อสร้าง ผู้รับเหมาจะต้องหยุดกิจการก่อสร้าง และรีบดำเนินการแก้ไขตามแผนปฏิบัติการรับเรื่องร้องเรียน</p> <p>3.2.9 กำหนดเขตพื้นที่ก่อสร้างบริเวณที่แนวเส้นทางโครงการตัดกับโครงข่ายถนนเดิมให้ชัดเจน โดยการวางกรวยหรือแผงคอนกรีต เพื่อแยกเขตพื้นที่ก่อสร้างออกจากการจราจรผ่านบริเวณนั้น อย่างเหมาะสม</p>



ตารางที่ 7.2-3 สรุปมาตรการป้องกัน แก้ไข และลดผลกระทบสิ่งแวดล้อมทั่วไป

ปัจจัยสิ่งแวดล้อม	มาตรการป้องกัน แก้ไข และลดผลกระทบสิ่งแวดล้อม
	<p>3.2.10 ห้ามจอดรถบรรทุกหรือกองวัสดุก่อสร้างบริเวณริมถนน โดยเฉพาะช่วงที่ตัดผ่านถนนท้องถิ่น เพื่อไม่ให้กีดขวางเส้นทางการสัญจรของประชาชน</p> <p>3.2.11 จัดให้มีเจ้าหน้าที่อำนวยความสะดวกและความปลอดภัยบริเวณพื้นที่ก่อสร้างที่เป็นจุดตัดกับโครงข่ายถนนเดิม ซึ่งเป็นพื้นที่ที่เสี่ยงต่อการเกิดอุบัติเหตุ</p> <p>3.2.12 ในกรณีที่มีจราจรชำรุดเสียหายจากกิจกรรมของโครงการต้องรีบดำเนินการซ่อมแซมให้อยู่ในสภาพดี เพื่อป้องกันมิให้เกิดปัญหาด้านจราจร</p> <p>3.2.13 การจัดให้มีทางเบี่ยงให้ดำเนินการให้แล้วเสร็จก่อนเริ่มก่อสร้างพร้อมจัดให้มีป้ายหรือสัญญาณเตือนที่ได้มาตรฐาน เพื่อแสดงให้เห็นพื้นที่ก่อสร้างเส้นทางอย่างเด่นชัด ทั้งในเวลากลางวันและกลางคืน เช่น สัญลัษณ์แสดงพื้นที่ก่อสร้างด้วยไฟส่องสว่าง สัญญาณเตือนอันตราย เป็นต้น เพื่อให้ผู้ใช้ทางได้เห็นชัดเจน จะเกิดความระมัดระวังอุบัติเหตุที่อาจเกิดขึ้นได้</p> <p>3.2.14 ก่อนเริ่มงานก่อสร้าง จะต้องประสานงานกับแขวงทางหลวงที่รับผิดชอบ รวมถึงหน่วยงานที่เกี่ยวข้อง เช่น ตำรวจจราจรและหน่วยงานในท้องถิ่นเพื่อหาข้อสรุปในการประชาสัมพันธ์ให้ประชาชนหรือผู้ที่ต้องเดินทางผ่านพื้นที่ก่อสร้างจะได้ทราบถึงเส้นทางเลี่ยงพื้นที่ก่อสร้างอย่างทั่วถึง และเพื่อประสานงานในการปรับปรุงเส้นทางการติดตั้งป้ายและเครื่องหมายจราจรระหว่างก่อสร้าง</p> <p>3.2.15 ติดตั้งกล่องรับเรื่องร้องเรียนของโครงการ 2 แห่ง คือที่สำนักงานก่อสร้างโครงการ และที่แขวงทางหลวงที่รับผิดชอบ</p>
3.3 สาธารณูปโภค	<p>3.3.1 แจ้งให้ประชาชนในพื้นที่ได้ทราบล่วงหน้า โดยการประชาสัมพันธ์ผ่านสื่อต่าง ๆ (แผ่นพับ ป้ายประกาศในพื้นที่ที่จะทำการรื้อย้าย) ไม่น้อยกว่า 15 วัน ก่อนการรื้อย้ายสาธารณูปโภค รวมถึงประชาสัมพันธ์กิจกรรมการก่อสร้างโครงสร้างให้ประชาชนทราบอย่างต่อเนื่อง เพื่อให้ทราบถึงกิจกรรมต่าง ๆ ของการก่อสร้างโครงการ</p> <p>3.3.2 ให้ผู้รับเหมาก่อสร้างต้องจัดทำแผนรื้อย้ายสาธารณูปโภคในแนวเขตทางที่ชัดเจนให้กับกรมทางหลวง</p> <p>3.3.3 ระยะเวลาในการเคลื่อนย้ายระบบสาธารณูปโภค ควรดำเนินการในช่วงเวลากลางวัน 09.00-15.00 น. เพื่อไม่ก่อให้เกิดปัญหาการรบกวนชุมชน หรือดำเนินการในช่วงวันหยุดราชการ</p> <p>3.3.4 ระยะเวลาในการตัดต่อสายไฟเข้าสู่ตำแหน่งใหม่ ควรดำเนินการในช่วงเวลา 09.00-15.00 น. ซึ่งเป็นช่วงเวลาที่ปริมาณการใช้ไฟน้อยที่สุดในแต่ละวัน เพื่อรบกวนการใช้ไฟฟ้าของชุมชนให้น้อยที่สุด</p> <p>3.3.5 เมื่อทำการรื้อย้ายเสาไฟฟ้าในพื้นที่ก่อสร้างแล้วเสร็จ จะต้องเก็บกวาดเศษดิน/หิน และเศษวัสดุต่าง ๆ ออกจากพื้นที่ก่อสร้าง เพื่อป้องกันอุบัติเหตุและสร้างความปลอดภัยให้แก่ผู้ปฏิบัติงาน</p>
3.4 พลังงาน	เนื่องจากไม่มีผลกระทบ จึงไม่กำหนดมาตรการป้องกัน แก้ไข และลดผลกระทบสิ่งแวดล้อม
3.5 การควบคุมน้ำท่วมและการระบายน้ำ	<p>3.5.1 การวางระบบระบายน้ำของโครงการควรดำเนินการในช่วงฤดูแล้งเพื่อป้องกันการชะล้างดินและเศษวัสดุก่อสร้างลงทางระบายน้ำ ซึ่งจะส่งผลให้เกิดขวางการไหลของน้ำได้</p> <p>3.5.2 ห้ามเก็บกองวัสดุก่อสร้าง เช่น กองดิน หิน และทราย ขวางทางระบายน้ำตามธรรมชาติในปัจจุบัน</p> <p>3.5.3 อุปกรณ์ที่ใช้ในการก่อสร้าง รวมทั้งเศษวัสดุที่เหลือจากการก่อสร้าง หากโครงการฯ ไม่มีความจำเป็นต้องใช้งานแล้ว ต้องรับนำออกจากพื้นที่ก่อสร้างทันที หรือต้องมีการจัดเก็บให้เป็นระเบียบ เพื่อกำหนดนำออกจากพื้นที่ก่อสร้าง เป็นการไม่ให้เกิดขวางทางไหลของน้ำ</p> <p>3.5.4 จัดให้มีคนงานตรวจตราและเก็บวัสดุต่าง ๆ จากการก่อสร้างออกจากทางระบายน้ำเป็นประจำ เพื่อป้องกันปัญหาการกีดขวางการไหลของน้ำ</p> <p>3.5.5 หากมีการทับถมของตะกอนหรือเศษวัสดุก่อสร้างในลำน้ำให้ทำการขุดลอกทันที</p> <p>3.5.6 ในช่วงดำเนินการขุดเจาะฐานรากของโครงสร้างสะพานผู้รับเหมาก่อสร้างต้องจัดให้มีรถบรรทุกหรือรถเข็นดินจากการดำเนินงานก่อสร้าง ลำเลียงออกจากพื้นที่ทันทีโดยการนำถมบริเวณพื้นที่โครงการ</p> <p>3.5.7 ดำเนินการก่อสร้างอาคารระบายน้ำตามการออกแบบโดยให้มีช่องเปิดที่เพียงพอสำหรับระบายน้ำ โดยมีค่าสัมประสิทธิ์ความปลอดภัย (Factor of Safety) มากกว่า 1 เท่า</p>



**ตารางที่ 7.2-3 สรุปมาตรการป้องกัน แก้ไข และลดผลกระทบสิ่งแวดล้อมทั่วไป**

ปัจจัยสิ่งแวดล้อม	มาตรการป้องกัน แก้ไข และลดผลกระทบสิ่งแวดล้อม
	<p>3.5.8 กำหนดให้มีระบบระบายน้ำแบบท่อลอดเหลี่ยม และท่อลอดกลม ให้มีความเหมาะสมและเพียงพอต่อการระบายน้ำ</p> <p>3.5.9 การก่อสร้างในฤดูฝนต้องระมัดระวังการเกิดน้ำท่วมขังในด้านใดด้านหนึ่งของถนนหากพบการท่วมขังเกิดขึ้นต้องจัดหาเครื่องสูบน้ำ หรือหาทางระบายน้ำฝนให้ออกจากเขตน้ำท่วมโดยด่วนเพื่อไม่ให้ประชาชนได้รับความเดือดร้อน</p>
3.6 การเกษตรกรรม	<p>3.6.1 จำกัดการใช้พื้นที่ก่อสร้าง โดยต้องทำงานอยู่ในขอบเขตแนวเขตทางที่กำหนดไว้เท่านั้น รวมถึงควบคุมกิจกรรมการก่อสร้างของโครงการที่จะไปรบกวนพื้นที่เกษตรให้น้อยที่สุด เพื่อลดการสูญเสียพื้นที่ที่มีศักยภาพในการเกษตร</p> <p>3.6.2 การปฏิบัติงานบริเวณริมเขตทางที่อยู่ใกล้พื้นที่เกษตรกรรมต้องใช้ระยะเวลาสั้นที่สุด และไม่เกินตามแผนการก่อสร้างที่กำหนดไว้ เพื่อให้เกิดผลกระทบต่อการทำเกษตรของประชาชนในบริเวณใกล้เคียงน้อยที่สุด</p> <p>3.6.3 ควบคุมผู้รับเหมาก่อสร้างไม่ให้เกิดการบุกรุกหรือทำลายต่อพื้นที่เกษตรกรรม หรือกระทบต่อการประกอบอาชีพเกษตรกรรมของประชาชนในท้องถิ่น</p> <p>3.6.4 ผู้รับเหมาก่อสร้างต้องแจ้งแผนการก่อสร้างให้เกษตรกรที่มีพื้นที่เพาะปลูกอยู่ในเขตทางที่ต้องถูกเวนคืนทราบก่อนฤดูเพาะปลูก โดยเฉพาะอย่างยิ่งพื้นที่นาข้าว พืชไร่ เพื่อวางแผนการเพาะปลูกและเก็บเกี่ยวให้เรียบร้อยก่อนการก่อสร้าง</p>
3.7 การอุตสาหกรรม	เนื่องจากไม่มีผลกระทบ จึงไม่กำหนดมาตรการป้องกัน แก้ไข และลดผลกระทบสิ่งแวดล้อม
3.8 เหมืองแร่	เนื่องจากไม่มีผลกระทบ จึงไม่กำหนดมาตรการป้องกัน แก้ไข และลดผลกระทบสิ่งแวดล้อม
3.9 สันทนาการ	เนื่องจากไม่มีผลกระทบ จึงไม่กำหนดมาตรการป้องกัน แก้ไข และลดผลกระทบสิ่งแวดล้อม
3.10 การใช้ที่ดิน	<p>3.10.1 ผู้รับเหมาก่อสร้างต้องปฏิบัติตามมาตรการป้องกัน แก้ไข และลดผลกระทบด้านเกษตรกรรมอย่างเคร่งครัด</p> <p>3.10.2 ผู้รับเหมาก่อสร้างต้องจำกัดความกว้างของเขตทางเท่าที่จำเป็น เพื่อลดการสูญเสียพื้นที่เกษตรกรรม พื้นที่ชุมชนและสิ่งปลูกสร้างให้น้อยที่สุด</p> <p>3.10.3 ผู้รับเหมาก่อสร้างต้องประชาสัมพันธ์ให้เกษตรกรที่เพาะปลูกนาข้าวหรือพืชการเกษตรอื่น ๆ ในพื้นที่เขตทางทราบล่วงหน้า 6 เดือน ก่อนที่จะมีการดำเนินการก่อสร้างโครงการ</p>
<b>4. คุณค่าต่อคุณภาพชีวิต</b>	
4.1 เศรษฐกิจ-สังคม	<p>4.1.1 จัดตั้งหน่วยประชาสัมพันธ์โครงการ เพื่อประชาสัมพันธ์ให้ประชาชนในพื้นที่และหน่วยงานที่เกี่ยวข้อง เช่น องค์กรปกครองส่วนท้องถิ่น เป็นต้น จะได้รับทราบวิธีการก่อสร้างและแผนการดำเนินงานโครงการ</p> <p>4.1.2 ก่อนเริ่มงานก่อสร้าง กรมทางหลวงโดยกำกับผู้รับเหมาก่อสร้างจะต้องประชาสัมพันธ์เผยแพร่ข้อมูลโครงการ แผนงานก่อสร้างให้ประชาชนที่อยู่ตามแนวเส้นทางโครงการทราบล่วงหน้าอย่างน้อย 30 วัน โดยให้แจ้งผ่านทางผู้นำชุมชน รวมทั้งประชาสัมพันธ์กิจกรรมก่อสร้างโครงการอย่างต่อเนื่องให้ประชาชนทราบ จัดประชาสัมพันธ์เผยแพร่ข้อมูลโครงการ</p> <p>4.1.3 ประชาสัมพันธ์รายละเอียดโครงการ โดยการแจ้งหรือติดประกาศให้ผู้ใช้รถใช้ถนน และประชาชนทราบล่วงหน้า บริเวณจุดเริ่มต้น และจุดสิ้นสุดโครงการ เกี่ยวกับการก่อสร้างโครงการ ทั้งสถานที่ระยะเวลาเริ่มต้นและสิ้นสุดโครงการ ช่วงเวลาทำงานเพื่อให้ผู้ใช้เส้นทางได้หลีกเลี่ยงการใช้เส้นทางดังกล่าวและไปมาหาสู่กันได้อย่างไม่มีอุปสรรค</p> <p>4.1.4 ต้องแจ้งให้ทราบล่วงหน้า 15 วัน ในกรณีที่มีการปิดช่องทางสัญจร หรือมีการติดตั้งป้ายประชาสัมพันธ์ข้อมูลโครงการบริเวณจุดเริ่มต้นและจุดสิ้นสุดโครงการ พร้อมรายชื่อและเบอร์โทร ติดต่อสำหรับผู้ต้องการขอข้อมูลเพิ่มเติมในงานก่อสร้าง</p>



ตารางที่ 7.2-3 สรุปมาตรการป้องกัน แก๊ซ และลดผลกระทบสิ่งแวดล้อมทั่วไป

ปัจจัยสิ่งแวดล้อม	มาตรการป้องกัน แก๊ซ และลดผลกระทบสิ่งแวดล้อม
	<p>4.1.5 กำหนดให้ผู้รับเหมาให้ความสำคัญในการพิจารณาจ้างแรงงานในท้องถิ่นเป็นอันดับแรกเพื่อลดปัญหา ด้านสังคม/ลดปัญหาการว่างงาน และการอพยพแรงงาน และให้โอกาสแก่คนในพื้นที่เข้าทำงานกับ โครงการให้มากที่สุด เพื่อเพิ่มรายได้ให้กับคนในชุมชน</p> <p>4.1.6 ห้ามกองวัสดุจากการรื้อย้าย หรือวัสดุก่อสร้าง เช่น เศษดิน หิน ทราย เหล็กเส้น เป็นต้น หรือก่อสร้างเสร็จแล้วต้องขนย้ายออกจากพื้นที่ทันที เพื่อป้องกันการกีดขวางทางเข้า-ออกชุมชนหรือพื้นที่ เกษตรกรรม</p> <p>4.1.7 ผู้รับเหมาต้องดูแลจัดเก็บวัสดุอุปกรณ์และเครื่องจักรบริเวณพื้นที่ก่อสร้างให้เรียบร้อยทุกครั้ง ที่ก่อสร้างแล้วเสร็จในแต่ละวัน ห้ามเก็บกองหรือจอดรถขวางทางเข้า-ออก ชุมชนหรือพื้นที่เกษตรกรรม</p> <p>4.1.8 หากได้รับเรื่องร้องเรียนถึงผลกระทบจากการก่อสร้าง จะต้องดำเนินการตรวจสอบและเร่งแก้ไข ติดตามผลการดำเนินการ รวมทั้งตอบกลับข้อร้องเรียนภายใน 15 วัน</p> <p>4.1.9 จัดให้มีผู้รับเรื่องร้องเรียน เพื่ออำนวยความสะดวกในการรับเรื่องร้องเรียนสำหรับประชาชนที่เกิด จากโครงการไว้ที่สำนักงานโครงการ และแขวงทางหลวงที่รับผิดชอบ โดยมีหมายเลขโทรศัพท์ และระบุชื่อ ผู้รับผิดชอบ</p>
4.2 การโยกย้ายและการเวนคืน	<p>4.2.1 กรมทางหลวงต้องประชาสัมพันธ์เกี่ยวกับขั้นตอนการชดเชยทรัพย์สินต่อประชาชนที่ได้รับผลกระทบ ก่อนการก่อสร้าง โดยให้จัดประชุมชี้แจงรายละเอียดเกี่ยวกับขั้นตอนการเวนคืนและการจ่ายค่าทดแทน ที่ดินและทรัพย์สิน รวมทั้งสิทธิของผู้ถูกเวนคืนให้กับประชาชนที่ถูกเวนคืนได้รับทราบ เพื่อสร้างความเข้าใจ ที่ถูกต้อง รวมถึงเพื่อคลายความกังวลและลดผลกระทบด้านจิตใจต่อผู้ถูกเวนคืน</p> <p>4.2.2 กรมทางหลวงต้องจ่ายค่าทดแทนอสังหาริมทรัพย์ที่ถูกเวนคืนและค่าทดแทนความเสียหายที่ได้จาก การเวนคืนพิจารณาตาม พรบ.ว่าด้วยการเวนคืนและการได้มาซึ่งอสังหาริมทรัพย์ พ.ศ. 2562</p> <p>4.2.3 ในกรณีของการเวนคืนที่ดินส่วนบุคคล ให้ดำเนินการตามการจัดกรรมสิทธิ์ที่ดิน และชดเชยทรัพย์สิน ตลอดแนวเส้นทางโครงการก่อสร้าง โดยดำเนินการตามขั้นตอนของกฎหมายที่เกี่ยวข้องอย่างโปร่งใส และเป็นธรรม โดยดำเนินการตามขั้นตอนการจัดสรรกรรมสิทธิ์ที่ดินของกรมทางหลวง</p> <p>4.2.4 กรมทางหลวงจะต้องดำเนินการจ่ายค่าชดเชยเวนคืนทั้งหมดในงวดเดียว ให้แล้วเสร็จก่อนดำเนินการ ก่อสร้างโครงการ</p>
4.3 การศึกษา	เนื่องจากไม่มีผลกระทบ จึงไม่กำหนดมาตรการป้องกัน แก๊ซ และลดผลกระทบสิ่งแวดล้อม
4.4 การสาธารณสุข	<p>4.4.1 ปฏิบัติตามมาตรการป้องกัน แก๊ซ และลดผลกระทบด้านคุณภาพอากาศและบรรยากาศ เสี่ยง และความสิ้นเสียเหื่อน ด้านการคมนาคมขนส่ง และอุบัติเหตุและความปลอดภัย ด้านอาชีวอนามัย อย่างเคร่งครัด</p> <p>4.4.2 จัดให้มีอุปกรณ์ปฐมพยาบาลเบื้องต้น บริเวณสำนักงานโครงการสำหรับคนงานก่อสร้างในพื้นที่โครงการ เพื่อลดผลกระทบด้านความเสียหายของการให้บริการของหน่วยงานให้บริการด้านสาธารณสุขในพื้นที่</p>
4.5 อาชีวอนามัย	<p>4.5.1 ปฏิบัติตามกฎหมายที่เกี่ยวข้องด้านอาชีวอนามัยและความปลอดภัย ได้แก่ ประกาศกรมสวัสดิการ และคุ้มครองแรงงาน กฎกระทรวงภายใต้พระราชบัญญัติความปลอดภัย อาชีวอนามัย และสภาพแวดล้อม ในการทำงาน พ.ศ. 2554 และพระราชบัญญัติคุ้มครองแรงงาน (ฉบับที่ 8) พ.ศ. 2566 และกฎกระทรวง กำหนดมาตรฐานในการบริหาร จัดการ และดำเนินการด้านความปลอดภัยอาชีวอนามัยและความปลอดภัย อาชีวอนามัยและสภาพแวดล้อมในการทำงานเกี่ยวกับงานก่อสร้าง พ.ศ. 2564</p> <p>4.5.2 จัดให้มีการอบรมผู้ปฏิบัติงานให้รู้จักวิธีใช้ ดูแล และบำรุงรักษาเครื่องจักรอุปกรณ์ต่าง ๆ อย่างถูกต้อง เหมาะสมกับประเภทของงานก่อนการปฏิบัติงาน และกำหนดให้มีเจ้าหน้าที่รับผิดชอบ ตรวจสอบบำรุงรักษาเครื่องจักรอุปกรณ์ต่าง ๆ ให้ใช้งานได้ดีอยู่เสมอ หากพบว่าเครื่องจักรอุปกรณ์ใดชำรุดเสียหายต้องซ่อมแซมทันทีเพื่อป้องกันอุบัติเหตุจากการทำงาน</p> <p>4.5.3 ผู้รับเหมาก่อสร้างต้องจัดสภาพแวดล้อมในการทำงานให้เหมาะสม และเป็นไปตามกฎกระทรวง กำหนดมาตรฐานในการบริหาร จัดการ และดำเนินการด้านความปลอดภัย อาชีวอนามัยและ สภาพแวดล้อมในการทำงานเกี่ยวกับความร้อน แสงสว่าง และเสียง พ.ศ. 2559</p>



ตารางที่ 7.2-3 สรุปมาตรการป้องกัน แก้ว และลดผลกระทบสิ่งแวดล้อมทั่วไป

ปัจจัยสิ่งแวดล้อม	มาตรการป้องกัน แก้ว และลดผลกระทบสิ่งแวดล้อม
	<p>4.5.4 จัดให้มีวิศวกรควบคุมงานก่อสร้าง ดูแลและควบคุมอย่างใกล้ชิด</p> <p>4.5.5 จัดให้มีเจ้าหน้าที่ความปลอดภัยในการทำงานระดับเทคนิคขั้นสูงหรือวิชาชีพ ประจำพื้นที่ก่อสร้าง จำนวน 1 คน ตามกฎกระทรวง กำหนดมาตรฐานในการบริหารและการจัดการด้านความปลอดภัย อาชีวอนามัย และสภาพแวดล้อมในการทำงาน พ.ศ. 2549, พ.ศ. 2553 ซึ่งกฎกระทรวงนี้บังคับใช้แก่การประกอบกิจการ (3) งานก่อสร้าง</p> <p>4.5.6 จัดเตรียมอุปกรณ์คุ้มครองความปลอดภัยส่วนบุคคล ได้แก่ หมวกนิรภัย ถุงมือ แว่นตา หน้ากาก เครื่องป้องกันเสียง รองเท้ายางหุ้มส้น และปลั๊กอุดหู (Ear Plug) หรืออุปกรณ์อื่น ๆ ให้เพียงพอต่อผู้ปฏิบัติงาน และควบคุมให้พนักงานที่ ปฏิบัติงานใช้อุปกรณ์ เครื่องป้องกันอันตรายส่วนบุคคลอย่างเคร่งครัด</p> <p>4.5.7 กำหนดให้สับเปลี่ยนคนงานที่ทำงานบริเวณที่มีระดับเสียงเกิน 90 เดซิเบล(เอ) โดยให้ทำงานได้วันละไม่เกิน 8 ชั่วโมง</p>
4.6 การแบ่งแยก	เนื่องจากไม่มีผลกระทบ จึงไม่กำหนดมาตรการป้องกัน แก้ว และลดผลกระทบสิ่งแวดล้อม
4.7 อุบัติเหตุและความปลอดภัย	<p>4.7.1 ปฏิบัติตามมาตรการด้านการคมนาคมอย่างเคร่งครัด</p> <p>4.7.2 ผู้รับเหมาก่อสร้างต้องอบรมพนักงานขับรถส่งวัสดุก่อสร้างของโครงการให้ยึดปฏิบัติตามกฎจราจรอย่างเคร่งครัด และขับขี่ยานพาหนะอย่างระมัดระวัง เพื่อป้องกันการเกิดอุบัติเหตุทั้งต่อตัวผู้ขับขี่เองและผู้ร่วมใช้เส้นทาง ตลอดจนประชาชนที่อาศัยอยู่ใกล้เคียงแนวเส้นทางโครงการ</p> <p>4.7.3 ควบคุมและจำกัดความเร็วของยานพาหนะที่ใช้ขนส่งวัสดุอุปกรณ์ก่อสร้างรวมทั้งรถขนส่งคนงานก่อสร้างตามกฎหมายที่กำหนดโดยเฉพาะทางร่วม ทางแยก และบริเวณชุมชน โดยให้ใช้ความเร็ว 80 กิโลเมตรต่อชั่วโมง สำหรับถนนทางหลวง และใช้ความเร็วไม่เกิน 30 กิโลเมตรต่อชั่วโมง ในช่วงที่วิ่งผ่านชุมชนและกวดขันพนักงานขับรถของโครงการให้ปฏิบัติตามกฎจราจรอย่างเคร่งครัดและขับขี่ยานพาหนะอย่างระมัดระวัง เพื่อป้องกันการเกิดอุบัติเหตุ</p> <p>4.7.4 ออกแบบจุดกลับรถให้มีรูปแบบที่เหมาะสมและเพียงพอ</p> <p>4.7.5 ผู้รับเหมาก่อสร้างต้องประสานงานและขอความร่วมมือจากตำรวจท้องที่ให้จัดเจ้าหน้าที่มาตรวจตราดูแลการจราจรและอุบัติเหตุบนเส้นทาง</p> <p>4.7.6 หากพบว่ามิวจจรจรชำรุดเสียหายอันเนื่องมาจากการดำเนินกิจกรรมของโครงการผู้รับเหมาก่อสร้างจะต้องรีบดำเนินการซ่อมแซมให้อยู่ในสภาพดี เพื่อป้องกันมิให้เกิดปัญหาการจราจรและอุบัติเหตุ</p> <p>4.7.7 ผู้รับเหมาจะต้องบันทึกสถิติการเกิดอุบัติเหตุที่มีผลจากการก่อสร้าง เช่น อุบัติเหตุที่อาจเกิดจากการกองวัสดุก่อสร้างหรือการก่อสร้างอื่น ๆ กีดขวางการจราจร รวมทั้งบันทึกสภาพการชำรุดเสียหายของแนวเส้นทางรวมทั้งแนวทางการแก้ไขปัญหาทั้งบนแนวเส้นทางก่อสร้างโครงการ และเส้นทางการขนส่งวัสดุก่อสร้าง รวมทั้งให้ผู้รับเหมาก่อสร้างรายงานต่อนายช่างผู้รับผิดชอบโครงการเป็นประจำทุกเดือนตลอดช่วงเวลาก่อสร้าง</p> <p>4.7.8 จัดให้มีการติดตั้งระบบไฟฟ้าแสงสว่างของแนวเส้นทางโครงการ บริเวณชุมชน บริเวณทางเชื่อม และจุดกลับรถ</p> <p>4.7.9 กรมทางหลวงกำกับให้ผู้รับเหมาก่อสร้างติดตั้งเครื่องหมายชนิดที่สะท้อนแสง เพื่อเตือนให้ผู้ใช้งานสามารถสังเกตเห็นสิ่งกีดขวางได้ชัดเจนในเวลากลางคืนและอาจติดตั้งไฟกระพริบในบริเวณที่จำเป็น</p>
4.8 ความปลอดภัยในสังคม	<p>4.8.1 การจ้างคนงานก่อสร้างผู้รับเหมาก่อสร้างควรพิจารณาการจ้างแรงงานในท้องถิ่น เพื่อช่วยลดปัญหาก้นความปลอดภัยในสังคม และความขัดแย้งระหว่างคนงานเนื่องจากคนงานต่างถิ่น</p> <p>4.8.2 ผู้รับเหมาก่อสร้างต้องจัดให้มีการตรวจสอบประวัติคนงานและตรวจสอบสุขภาพก่อนรับเข้าปฏิบัติงาน เพื่อป้องกันการเกิดปัญหาสุขภาพเสพติดและปัญหาอาชญากรรม</p> <p>4.8.3 ผู้รับเหมาก่อสร้างต้องให้ความร่วมมือกับเจ้าพนักงานตำรวจในพื้นที่ ในการเข้าตรวจสอบบ้านพักคนงานก่อสร้าง ในกรณีมีปัญหาระหว่างคนงานกับคนในชุมชน เช่น ทะเลาะวิวาท รวมทั้งปัญหาอาชญากรรมและปัญหาสุขภาพเสพติด</p>



**ตารางที่ 7.2-3 สรุปมาตรการป้องกัน แก้ไข และลดผลกระทบสิ่งแวดล้อมทั่วไป**

ปัจจัยสิ่งแวดล้อม	มาตรการป้องกัน แก้ไข และลดผลกระทบสิ่งแวดล้อม
4.9 สุขาภิบาล	4.9.1 บริเวณที่พักคนงานจะต้องมีสภาพความเป็นอยู่ที่ถูกสุขลักษณะและสุขาภิบาลสิ่งแวดล้อม 4.9.2 ผู้รับเหมาก่อสร้างต้องอบรมและกำหนดกฎระเบียบข้อบังคับในการปฏิบัติ โดยห้ามคนงานทิ้งขยะเศษอาหาร เป็นต้น และเศษวัสดุก่อสร้างลงสู่แหล่งน้ำ ตลอดจนบริเวณบ้านพักคนงานในแจ้งพนักงานและคนงานทุกคนในเรื่องการรักษาความสะอาด และให้ถือปฏิบัติอย่างเคร่งครัดและรณรงค์เรื่องการรักษาความสะอาดในบริเวณพื้นที่คนงาน 4.9.3 ดำเนินการประสานไปยังองค์การบริหารส่วนตำบลในพื้นที่ที่รับผิดชอบ ให้เข้ามาดำเนินการจัดเก็บสิ่งปฏิกูลไปกำจัดทุก 1-2 วัน เพื่อไม่ให้มีขยะตกค้างในพื้นที่
4.10 สารอันตราย	เนื่องจากไม่มีผลกระทบ จึงไม่กำหนดมาตรการป้องกัน แก้ไข และลดผลกระทบสิ่งแวดล้อม
4.11 ความสำคัญเฉพาะชุมชน	เนื่องจากไม่มีผลกระทบ จึงไม่กำหนดมาตรการป้องกัน แก้ไข และลดผลกระทบสิ่งแวดล้อม
4.12 ผู้ใช้ทาง	4.12.1 ผู้รับเหมาก่อสร้างต้องปฏิบัติตามมาตรการด้านการคมนาคมขนส่ง และอุบัติเหตุและความปลอดภัยอย่างเคร่งครัด
4.13 ประวัติศาสตร์และโบราณคดี	เนื่องจากไม่มีผลกระทบ จึงไม่กำหนดมาตรการป้องกัน แก้ไข และลดผลกระทบสิ่งแวดล้อม
4.14 สุนทรียภาพ	4.14.1 ผู้รับเหมาก่อสร้างต้องจัดวางวัสดุจากการรื้อย้าย และอุปกรณ์ก่อสร้างต่าง ๆ ที่ใช้ในการก่อสร้างให้เป็นระเบียบเรียบร้อย โดยให้วางอยู่ในเขตทางเท่านั้น และไม่กีดขวางเส้นทางการสัญจรของผู้ใช้ทางหลังจากเลิกงานในแต่ละวัน 4.14.2 วัสดุที่ทำการรื้อย้ายรวมทั้งเศษดินไม้ ตอไม้ที่ตัดบริเวณเขตทาง ซึ่งไม่เกี่ยวกับการก่อสร้างต้องนำออกไปทิ้งบริเวณอื่น เพื่อไม่ให้เกะกะและเกิดทัศนียภาพที่ไม่สวยงาม 4.14.3 รถบรรทุกที่ขนอุปกรณ์ก่อสร้างและบรรทุกดิน ทราย จะต้องมียาปกคลุมมิติดอย่างดี เพื่อป้องกันฝุ่นละอองฟุ้งกระจาย และเศษวัสดุหล่นลงสู่ถนน 4.14.4 รักษาความสะอาดและจัดระเบียบพื้นที่ก่อสร้าง โดยการเก็บขยะมูลฝอยออกจากพื้นที่โครงการสม่ำเสมอ รวมทั้งการกองวัสดุก่อสร้างให้เป็นสัดส่วน มีผ้าใบหรือผ้าพลาสติกคลุมให้มิดชิด

ที่มา : บริษัทที่ปรึกษา, 2566

**8. การดำเนินการด้านการมีส่วนร่วมของประชาชน**

**8.1 แผนการดำเนินการด้านการมีส่วนร่วมของประชาชน**

การดำเนินงานด้านการมีส่วนร่วมของประชาชน เพื่อเผยแพร่ประชาสัมพันธ์ข้อมูลข่าวสารของโครงการให้กลุ่มเป้าหมายได้รับทราบข้อมูลอย่างถูกต้องเกี่ยวกับการดำเนินโครงการตลอดระยะเวลาการศึกษา และเปิดโอกาสให้กลุ่มเป้าหมายได้ร่วมแสดงความคิดเห็น ข้อเสนอแนะ ตลอดจนความต้องการผ่านช่องทางต่าง ๆ โดยมีกิจกรรมการมีส่วนร่วมของประชาชนจำนวน 5 กิจกรรม มีรายละเอียดดังนี้

**1. การประชาสัมพันธ์โครงการ**

การประชาสัมพันธ์ข้อมูลข่าวสาร การดำเนินงานของโครงการ ให้กลุ่มเป้าหมายได้รับทราบอย่างต่อเนื่อง ตลอดระยะเวลาการศึกษาของโครงการ เพื่อให้เกิดความรู้ ความเข้าใจที่ถูกต้องต่อโครงการ และเป็นช่องทางให้กลุ่มเป้าหมายได้ติดต่อสอบถามข้อมูลเพิ่มเติม รวมถึงการให้ข้อคิดเห็นและข้อเสนอแนะต่อการพัฒนาโครงการ โดยมีการประชาสัมพันธ์ผ่านเว็บไซต์ Facebook ของโครงการ Line Official ของโครงการ รวมถึงสื่อสิ่งพิมพ์ประเภทต่าง ๆ





**2. การประชุมปฐมนิเทศโครงการ (สัมมนา ครั้งที่ 1)**

เพื่อให้ทราบถึงหลักเกณฑ์ในการคัดเลือกพื้นที่ที่เหมาะสมและมีศักยภาพเป็นโครงข่ายทางเลี่ยงเมือง รวมทั้งแนะนำโครงการและเผยแพร่ภาพรวมของโครงการเบื้องต้นเกี่ยวกับความเป็นมาโครงการ กรอบการจัดทำแผนแม่บท ร่วมกับกระบวนการดำเนินงาน ตลอดจนรวบรวมข้อมูลพื้นฐานจากหน่วยงานต่าง ๆ และแผนการดำเนินงานในขั้นต่อไป

**3. การประชุมเพื่อชี้แจงผลการรวบรวมข้อมูลโครงการ (กลุ่มย่อย ครั้งที่ 1)**

นำเสนอข้อมูลรายละเอียดโครงการ พื้นที่โครงการที่เหมาะสมและมีศักยภาพในการพัฒนาเป็นโครงข่ายทางเลี่ยงเมือง รวมทั้งผลการดำเนินงานด้านการมีส่วนร่วมของประชาชนที่ผ่านมาและแผนการดำเนินงานในขั้นต่อไป

**4. การประชุมเพื่อชี้แจงผลการจัดทำแผนพัฒนาทางหลวง (กลุ่มย่อย ครั้งที่ 2)**

นำเสนอผลการกำหนดแนวเส้นทางโครงการที่เหมาะสมเบื้องต้น ผลการศึกษาด้านเศรษฐกิจและสังคม ผลการศึกษาด้านการจราจรและขนส่ง และผลการศึกษาด้านสิ่งแวดล้อม รวมทั้งผลการดำเนินงานด้านการมีส่วนร่วมของประชาชนที่ผ่านมาและแผนการดำเนินงานในขั้นต่อไป

**5. การประชุมปัจฉิมนิเทศโครงการ (สัมมนา ครั้งที่ 2)**

สรุปผลการดำเนินงาน การจัดทำแผนแม่บท การจัดทำแบบจำลองการจราจร และการแสดงผลการจัดทำระบบช่วยในการตัดสินใจ



## 8.2 ผลการดำเนินงานที่ผ่านมา

### 8.2.1 การประชาสัมพันธ์โครงการ

เผยแพร่ประชาสัมพันธ์ข้อมูลข่าวสารการดำเนินงานโครงการให้กลุ่มเป้าหมายได้รับทราบ เพื่อให้เกิดความรู้ ความเข้าใจที่ถูกต้องต่อโครงการ และเพื่อเป็นช่องทางให้กลุ่มเป้าหมายได้รับทราบและติดต่อสอบถามข้อมูลเพิ่มเติม รวมถึงการให้ข้อคิดเห็นและข้อเสนอแนะต่อการพัฒนาโครงการโดยมีกิจกรรมการประชาสัมพันธ์ ดังนี้



(1) เว็บไซต์โครงการ (www.doh-bypass.com)



(2) Facebook แผนพัฒนาทางเลี่ยงเมืองกรมทางหลวง



(3) Line Official doh-bypass  
(@021rouzs)




(4) การติดป้ายประชาสัมพันธ์การประชุม  
ดำเนินการติดป้ายประชาสัมพันธ์ภายในสถานที่จัดประชุม  
จำนวน 30 แห่ง

## 8.2.2 การประชุมปฐมนิเทศโครงการ (สัมมนา ครั้งที่ 1)

การประชุมปฐมนิเทศโครงการ (สัมมนา ครั้งที่ 1) การศึกษาจัดทำแผนพัฒนาทางเลี่ยงเมือง เพื่อแก้ไขปัญหาจราจรบริเวณเขตเมืองในภูมิภาค โดยดำเนินการวันศุกร์ที่ 3 มีนาคม 2566 เวลา 08.30 – 12.00 น. ณ ห้องประชุมกมลทิพย์ ชั้น 2 โรงแรม เดอะ สุโกศล กรุงเทพฯ โดยมีผู้เข้าร่วมประชุมทั้งสิ้น 125 หน่วยงาน (158 คน) คิดเป็นร้อยละ 75.3 จากกลุ่มเป้าหมายที่เชิญประชุมทั้งสิ้น 166 หน่วยงาน (166 คน) ประกอบด้วย หน่วยงานส่วนกลางกรมทางหลวง สำนักทางหลวง แขวงทางหลวง หน่วยงานในกระทรวงคมนาคม หน่วยงานราชการส่วนกลางที่เกี่ยวข้อง หน่วยงานสาธารณสุขภาค และสื่อมวลชน โดยมีรายละเอียด จำนวนผู้เข้าร่วมประชุม บรรยากาศการประชุมดังรูปที่ 8.2-1 และสามารถสรุปประเด็นข้อคิดเห็นและข้อเสนอแนะจากการประชุมได้ดังตารางที่ 8.2-1



บรรยากาศการลงทะเบียน



บรรยากาศการชมบอร์ดนิทรรศการ



กล่าวรายงานโดย นายอาทิตย์ สืบศิริวิริยะกุล  
วิศวกรโยธาชำนาญการพิเศษ



เปิดการประชุมโดย นายมนตรี เดชสกุลสม  
รองอธิบดีฝ่ายวิชาการ



ที่ปรึกษานำเสนอรายละเอียดโครงการ



ผู้เข้าร่วมการประชุมรับฟังการบรรยาย

รูปที่ 8.2-1 บรรยากาศการประชุมปฐมนิเทศโครงการ (สัมมนา ครั้งที่ 1) วันศุกร์ที่ 3 มีนาคม พ.ศ.2566 เวลา 08.30 - 12.00 น. ณ ห้องประชุมกมลทิพย์ ชั้น 2 โรงแรม เดอะ สุโกศล กรุงเทพฯ





บรรยากาศการรับฟังความคิดเห็น

รูปที่ 8.2-1 บรรยากาศการประชุมปฐมนิเทศโครงการ (สัมมนา ครั้งที่ 1) วันศุกร์ที่ 3 มีนาคม พ.ศ.2566 เวลา 08.30 - 12.00 น. ณ ห้องประชุมกมลทิพย์ ชั้น 2 โรงแรม เดอะ สุโกศล กรุงเทพฯ (ต่อ)

### ตารางที่ 8.2-1

#### ประเด็นคำถาม ข้อคิดเห็น ข้อเสนอแนะ และข้อชี้แจงเพื่อนำมาประกอบการศึกษา

ประเด็นคำถาม ข้อคิดเห็น ข้อเสนอแนะ	ข้อชี้แจงและการนำมาใช้พิจารณาประกอบการศึกษา
ด้านวิศวกรรม	
มีวิธีการหรือแนวทางใดบ้าง เพื่อให้ทางเลี่ยงเมืองเข้ากันได้กับวิถีชีวิตของชุมชนและรองรับการเดินทางผ่านเขตเมืองอย่างสมดุล	ในการสร้างทางเลี่ยงเมือง มีวัตถุประสงค์เพื่อลดปริมาณการจราจรในเขตเมือง ให้รถที่ไม่จำเป็นต้องเข้าเมืองมาใช้ทางเลี่ยงเมือง โดยการออกแบบให้สามารถเข้ากันได้กับวิถีชีวิตของชุมชนและรองรับการเดินทางผ่านเขตเมืองได้นั้น ต้องดูจากระดับของชุมชนเพื่อรองรับการพัฒนาพื้นที่ที่เป็นชุมชนได้ในอนาคต พิจารณาร่วมกับการใช้ประโยชน์ของที่ดินทั้งในเมืองและเกษตรกรรม ซึ่งชุมชนนั้นจะต้องรับทราบเกี่ยวกับรูปแบบทางเลี่ยงเมือง รวมถึงผลกระทบในด้านปริมาณการจราจร การขยายตัวทางเศรษฐกิจ ราคาที่ดินที่สูงขึ้นเมื่อมีการตัดผ่านทางเลี่ยงเมือง และต้องควบคุมการเกิดชุมชนทั้งสองข้างทาง ที่อาจทำให้การจราจรในทางเลี่ยงเมืองติดขัดได้
ในเรื่องการระบายน้ำ ควรที่จะศึกษาโครงการเก่าที่ทางกรมทรัพยากรน้ำได้ทำเอาไว้เพื่อเพิ่มประสิทธิภาพในการระบายน้ำได้รวดเร็วยิ่งขึ้น โดยไม่ให้เกิดผลกระทบกับประชาชนที่อาศัยในพื้นที่ในเรื่องของน้ำท่วม น้ำเน่าเสีย และควรลงทุนในการออกแบบพื้นที่รับน้ำ เช่น สะพาน ท่อลอดต่าง ๆ เป็นต้น	ในการทำถนนหากจะไม่ให้เกิดผลกระทบในทุกเส้นทางต้องทำทางยกระดับทั้งหมด แต่เนื่องจากงบประมาณของประเทศที่มีอย่างจำกัด จึงไม่สามารถทำทางยกระดับทั้งหมดได้ แต่จะมีการกำหนดเส้นทางและพิจารณาเพิ่มช่องลอดเพื่อเพิ่มประสิทธิภาพในการระบายน้ำได้รวดเร็วยิ่งขึ้น
ในการแก้ไขปัญหาอุบัติเหตุและความปลอดภัย อยากให้ทางโครงการนำประเด็นเรื่องจุดตัดทางรถไฟเข้ามาพิจารณา ทบทวนและบูรณาการกับระบบขนส่งทางรถ ทางราง และทางเรือ เข้าด้วยกัน	โครงการจะนำข้อคิดเห็นไปผนวกรวมกับการศึกษาของโครงการ



ตารางที่ 8.2-1

ประเด็นคำถาม ข้อคิดเห็น ข้อเสนอแนะ และข้อชี้แจงเพื่อนำมาประกอบการศึกษา

ประเด็นคำถาม ข้อคิดเห็น ข้อเสนอแนะ	ข้อชี้แจงและการนำมาใช้พิจารณาประกอบการศึกษา
การจัดลำดับความสำคัญของโครงการที่ปรึกษาที่จะต้อง ทบทวนโครงการ MR-map R-map แผนโลจิสติกส์ของ สำนักนโยบายการขนส่งและจราจร (สนข.) ปี 66 - 70 แผนปฏิบัติการด้านคมนาคมขนส่งของกระทรวงคมนาคม ปี 66 - 70 แผนวิสาหกิจของการรถไฟแห่งประเทศไทย ระบบผังเมืองของกรมโยธาธิการ แผนพัฒนาระบบขนส่งใน ภูมิภาคของการรถไฟฯขนส่งมวลชนแห่งประเทศไทย แผนพัฒนาระบบขนส่งจังหวัด และแบบจำลองที่เกี่ยวข้อง ควรระงับเรื่องการใช้แบบจำลองในการสำรวจ 50 พื้นที่ และการพิจารณาขนส่งผู้โดยสารและสินค้าในระบบราง ควร นำมาพิจารณาด้วยว่าโครงการที่กล่าวมามีผลกระทบต่อ ระบบโครงข่ายถนนของกรมทางหลวงหรือไม่	ที่ปรึกษาขอรับไปพิจารณาศึกษาเพิ่มเติมและจะนำมา ปรับปรุงในรายละเอียดของโครงการ ส่วนในเรื่องโครงข่าย ระบบราง ปัจจุบันได้มีการวางแผนเป็นเส้นทางสายใหม่ โดย จะนำไปสู่แบบจำลองโครงข่ายระบบขนส่งของโครงการ จะสร้างจุดตัดและออกแบบให้มีความปลอดภัย มีการ ออกแบบแบบจำลองในระดับพื้นที่ที่จะพัฒนาใน 50 พื้นที่ และ จะเก็บข้อมูลในเชิงรายละเอียดในพื้นที่ 50 พื้นที่ เพื่อที่จะ เทียบแบบจำลอง ซึ่งจะนำมาใช้เป็นข้อมูลในด้านวิศวกรรม ด้านสิ่งแวดล้อม ด้านประโยชน์ นำมาวิเคราะห์ประโยชน์ใน กรณีที่มีและไม่มีโครงการ
อยากให้ทางที่ปรึกษาคัดเลือกโครงการที่สำคัญในระยะเวลา 5 ปี มาบรรจุไว้ในโครงการเพื่อนำใส่ในแผนปฏิบัติการด้านการ คมนาคม ซึ่งเป็นแผนปฏิบัติการด้านการคมนาคมในระยะ 5 ปี ที่ทางสำนักงานปลัดกระทรวงคมนาคมได้จัดทำขึ้น โดยทาง สภาพัฒนาเศรษฐกิจและสังคมแห่งชาติจะนำแผนนี้ไปเสนอต่อ คณะรัฐมนตรีต่อไป	โครงการรับดำเนินการ โดยจะส่งแผนปฏิบัติการของ โครงการให้กับสำนักงานปลัดกระทรวงคมนาคม เพื่อใช้ในการ จัดทำแผนปฏิบัติการด้านการคมนาคมในระยะ 5 ปี ต่อไป
โครงการทางเลี่ยงเมืองเป็นส่วนหนึ่งของการทำให้เกิดน้ำท่วม ชังในบริเวณชุมชน อยากให้ที่ปรึกษาดู Contour line การ พัฒนาเมืองแต่ละเมืองที่เปลี่ยนแปลงไป เพราะแต่ละปีซึ่งบ กลางในการแก้ไขปัญหาอุทกภัยจำนวนมาก ส่วนหนึ่งนำไปใช้ ในการซ่อมแซมบำรุงรักษาทางเลี่ยงเมือง	การศึกษาด้านชลศาสตร์ และข้อมูลน้ำท่วม เป็นส่วนหนึ่ง ของข้อมูลที่สำคัญในการกำหนดแนวเส้นทางเบื้องต้นของ โครงการ เพื่อให้สอดคล้องกับพื้นที่ต่าง ๆ และไม่ก่อให้เกิด ปัญหาน้ำท่วมซ้ำซากในพื้นที่
การออกแบบความสูงของถนน ขอให้พิจารณาให้เรือสามารถ ลอดได้อย่างปลอดภัย โดยเฉพาะความสูงและความกว้าง ทั้งนี้ขอให้ประสานกรมเจ้าท่าหรือการเข้าหารือกับกรมเจ้า ท่าโดยตรง	โครงการจะรับข้อคิดเห็นไปดำเนินการ และจะดำเนินการ ประสานงานกับหน่วยงานต่าง ๆ ที่เกี่ยวข้อง
ในการออกแบบทางเลี่ยงเมืองควรออกแบบให้กลับรถ ได้สะพาน และมีสัญญาณไฟเขียวไฟแดงเพื่อลดอุบัติเหตุ	การออกแบบบริเวณจุดตัดของถนนต่าง ๆ จะดำเนินการให้ มีความสอดคล้องกับรูปแบบของปริมาณจราจร และ ความปลอดภัยอย่างสูงสุด
<b>ด้านการจราจรและขนส่ง</b>	
อยากให้ทางเลี่ยงเมืองเน้นเรื่องการขนส่งเป็นหลัก ไม่อยาก ให้เป็นทางเลี่ยงเมืองเพื่อการขยายตัวของชุมชน และเรื่อง	โครงการจะนำข้อคิดเห็นไปผนวกรวมกับการศึกษาของ โครงการ



ตารางที่ 8.2-1

ประเด็นคำถาม ข้อคิดเห็น ข้อเสนอแนะ และข้อชี้แจงเพื่อนำมาประกอบการศึกษา

ประเด็นคำถาม ข้อคิดเห็น ข้อเสนอแนะ	ข้อชี้แจงและการนำมาใช้พิจารณาประกอบการศึกษา
ระบบระบายน้ำให้พิจารณาจากพื้นที่ของจังหวัดต่าง ๆ ที่เกิดน้ำท่วม	
ในเรื่องของงบประมาณ การสร้างทางเลี่ยงเมืองเป็นส่วนหนึ่งในการสนับสนุนนโยบายการเปิดพื้นที่ใหม่ของ MR map ซึ่งมีการหักทวงจากกรมมาธิการ ถ้ามีการสร้าง MR map มีความคุ้มค่ามากน้อยเพียงใด เนื่องจากในแต่ละจังหวัดไม่มีทางเลี่ยงเมืองที่โครงการ MR map ผ่าน จะเป็นการสนับสนุน MR map โดยจะสอดคล้องกับแผนพัฒนาทางเลี่ยงเมืองในระยะ 20 ปี ไม่อยากให้ตัดโครงการออก เช่น การพัฒนาทางเลี่ยงเมืองโคราช เชียงใหม่ ที่ทางหลวงได้ทำไว้แล้ว ในแผนระยะ 20 ปี อยากจะให้มีความเลี่ยงเมืองนี้บรรจุลงไป ในแผนระยะ 20 ปี ของโครงการแผนพัฒนาทางเลี่ยงเมืองด้วย	การศึกษาของโครงการฯ คำนึงถึงบริบทการพัฒนาทั้งโครงการต่าง ๆ ที่จะเกิดขึ้นในอนาคต 20 ปี เพื่อให้เกิดการเสริมศักยภาพในการพัฒนารูปแบบการขนส่งหลายรูปแบบ ซึ่งจะเป็นส่วนสำคัญในการช่วยลดระยะเวลาในการเดินทางและต้นทุนในด้านการขนส่ง ซึ่งจะสอดคล้องตามแผนการพัฒนาของกระทรวงคมนาคมที่ได้กำหนดไว้
มีข้อห่วงกังวลเรื่องการสร้างถนนในทางนโยบายของกระทรวงคมนาคม ไม่อยากให้การสร้างถนนเป็นการสร้างปัญหาให้กับประชาชน เช่น การเวนคืนที่ดิน แนวทางที่พาดผ่านชุมชน อยากให้ที่ปรึกษาศึกษาเส้นทางเลี่ยงเมืองให้รอบคอบ ไม่ควรผ่านชุมชนที่หนาแน่นและให้สอดคล้องกับสภาพของชุมชน	การศึกษาของโครงการจะกำหนดแนวเส้นทางให้มีความเหมาะสมกับการแก้ปัญหาจราจร การพัฒนาพื้นที่ และเกิดผลกระทบต่อชุมชนโดยรอบน้อยที่สุด
อยากทราบความคาดหวังของผู้ใช้ทาง ผู้กำกับดูแลโครงข่ายคมนาคม กับการสร้างทางเลี่ยงเมืองในอนาคต	สำหรับผู้ใช้ทางมีความคาดหวังที่จะได้ใช้ทางเลี่ยงเมืองเพื่อหลีกเลี่ยงการจราจรติดขัดในเขตเมือง ซึ่งหน่วยงานที่กำกับดูแลโครงข่ายคมนาคมคาดหวังว่าปัญหาของคนในพื้นที่จะลดลงและสามารถบรรเทาปัญหาที่มีได้ โดยนอกจากทางเลี่ยงเมืองจะแก้ไขปัญหาเรื่องการจราจรติดขัดในเขตเมืองแล้วยังเป็นเส้นทางที่ขนส่งสินค้า รวมทั้งเข้าถึงพื้นที่ที่เป็นแหล่งท่องเที่ยวและแหล่งอุตสาหกรรมได้ ซึ่งสามารถแก้ไขปัญหาการจราจรและส่งเสริมกิจกรรมทางเศรษฐกิจ
<b>ด้านสาธารณูปโภค</b>	
ควรชี้แจงเรื่องการใช้เขตทาง และระบบสาธารณูปโภคภายในเล่มเอกสารประกอบของโครงการ เช่น สายไฟฟ้า สายสื่อสารที่จะต้องฝังลงไปใต้ดิน และการติดตั้งระบบไฟฟ้าส่องสว่าง	โครงการจะนำข้อมูลงานระบบสาธารณูปโภคต่าง ๆ ระบุไว้ในแบบเบื้องต้นของโครงการ





ตารางที่ 8.2-1

ประเด็นคำถาม ข้อคิดเห็น ข้อเสนอแนะ และข้อชี้แจงเพื่อนำมาประกอบการศึกษา

ประเด็นคำถาม ข้อคิดเห็น ข้อเสนอแนะ	ข้อชี้แจงและการนำมาใช้พิจารณาประกอบการศึกษา
อยากให้ทางโครงการประสานงานกับการไฟฟ้าฝ่ายผลิตแห่งประเทศไทย กรณีมีการพาดผ่านสายส่งไฟฟ้าแรงสูง ในกรณียกระดับหรือการสร้างสะพาน เพื่อความปลอดภัย	หากแนวเส้นทางของโครงการตัดผ่านแนวสายส่งไฟฟ้าแรงสูง จะนำไปหารือกับการไฟฟ้าเพื่อพิจารณาถึงความเหมาะสมในการกำหนดแนวเส้นทางของโครงการต่อไป
<b>ด้านการใช้ประโยชน์ที่ดิน</b>	
การทำทางเลี่ยงเมือง ทำอย่างไรให้เข้ากันได้กับการใช้ประโยชน์ที่ดิน โดยต้องคำนึงถึงลักษณะภูมิประเทศ และในการออกแบบเพื่อที่จะไม่ให้เกิดการปิดถนน ไม่ให้เกิดการร้องเรียนมีวิธีอย่างไร	โครงการจะมีการประชุมการมีส่วนร่วมของประชาชนกับพื้นที่โครงการที่มีความเหมาะสมในการทำทางเลี่ยงเมือง จำนวน 2 ครั้ง เพื่อนำข้อคิดเห็น และข้อจำกัดในแต่ละพื้นที่มาศึกษาและกำหนดแนวเส้นทางให้สอดคล้องกับการใช้ประโยชน์ที่ดิน และลักษณะภูมิประเทศอย่างสูงสุด
หากมีการดำเนินการจัดทำผังเมืองการคมนาคมขนส่ง และการใช้ประโยชน์ที่ดินขึ้นมาใหม่ ควรศึกษาผังเมืองที่กรมโยธาธิการและผังเมืองทำไว้แล้ว เพื่อประกอบการพิจารณาลดการใช้งบประมาณที่สิ้นเปลืองและให้เกิดประโยชน์สูงสุด	ทางโครงการมีแนวทางในการใช้ผังเมืองระดับประเทศของกรมโยธาธิการและผังเมืองอยู่แล้ว โดยมีลำดับพื้นที่ที่มีแนวโน้มในการสร้างทางเลี่ยงเมืองตามหลักเกณฑ์ของโครงการ ที่มีความพร้อมในการสร้างทางเลี่ยงเมือง และมีการคัดกรองชุมชนที่มีแนวโน้มในการเติบโต หรือมีความสำคัญระดับประเทศและระดับภาค โดยจะกำหนดรูปแบบของโครงการให้สอดคล้องกับข้อกำหนดที่มีในผังเมืองของแต่ละพื้นที่
การพัฒนาทางเลี่ยงเมืองที่ตัดผ่านแม่น้ำลำคลอง ที่ต้องขออนุญาตจากกรมเจ้าท่า ขอให้ดำเนินการตามระเบียบตามกฎหมายที่เกี่ยวข้อง	ทางโครงการขอรับข้อคิดเห็นไปพิจารณาเพื่อใช้ในการประกอบการศึกษา
<b>ด้านอื่น ๆ</b>	
อยากทราบหลักเกณฑ์และความจำเป็นในการสร้างทางเลี่ยงเมือง ข้อจำกัดเขตทางถนนในเมือง และปัญหาสิ่งแวดล้อมของเมือง มีอย่างอื่นอีกหรือไม่	ข้อจำกัดเส้นทางในเมืองบางเส้นทางที่มีความจำเป็นต้องใช้เฉพาะกิจ เช่น เส้นทางในการอพยพเมื่อเกิดภัยพิบัติ หากมีทางเลี่ยงเมืองอาจแก้ปัญหาในการอพยพจากภัยพิบัติได้ และหลักเกณฑ์ในการคิดจะมีปัจจัยต่าง ๆ เข้ามาเกี่ยวข้องเพื่อรวบรวมข้อมูล
ความมีศักยภาพในการพัฒนาของเมืองวัดได้อย่างไร อยากทราบเกณฑ์ และยกตัวอย่างที่จับต้องได้	ความมีศักยภาพในการพัฒนาของเมืองวัดได้จากระดับศักดิ์ของเมืองแต่ละส่วนของพื้นที่ทั่วประเทศ ว่าชุมชนไหนมีบทบาทที่จะเป็นส่วนกลางในระดับภาค โดยเบื้องต้นมีปัจจัยที่ใช้ในการประเมินทางด้านเศรษฐกิจ ด้านการท่องเที่ยว ด้านอุตสาหกรรม ด้านการค้า และด้านสาธารณสุข เพื่อเตรียมความพร้อมรองรับการเติบโตของเมืองและประชากรที่เพิ่มขึ้นในอนาคต ส่วนลำดับศักดิ์ของเมืองจะใช้ 3 Scale คือ ศูนย์กลางระดับภาค 8 เมือง ศูนย์กลางรองระดับภาค 28 เมือง



## ตารางที่ 8.2-1

### ประเด็นคำถาม ข้อคิดเห็น ข้อเสนอแนะ และข้อชี้แจงเพื่อนำมาประกอบการศึกษา

ประเด็นคำถาม ข้อคิดเห็น ข้อเสนอแนะ	ข้อชี้แจงและการนำมาใช้พิจารณาประกอบการศึกษา
	และศูนย์กลางหลัก 90 เมือง Scale ที่กล่าวมานำเข้า Long List ในเบื้องต้นและนำไปผนวกกับปัจจัยอื่น ๆ ในโครงการ และมีการศึกษาในส่วนที่อ้างอิงจากหน่วยงานการทำผังเมืองที่สามารถนำมาใช้ในการตอบโจทย์
เห็นด้วยกับโครงการ แต่อยากให้เกิดผลกระทบต่อชุมชนและสิ่งแวดล้อมน้อยที่สุด	โครงการจะรับข้อคิดเห็นไปดำเนินการ และกำหนดรูปแบบของโครงการให้เกิดผลกระทบต่อชุมชนและสิ่งแวดล้อมน้อยที่สุด

### 8.2.3 การประชุมเพื่อชี้แจงผลการรวบรวมข้อมูลโครงการ (กลุ่มย่อย ครั้งที่ 1)

#### (1) สถานที่ดำเนินงาน

การจัดประชุมเพื่อชี้แจงผลการรวบรวมข้อมูลโครงการ (กลุ่มย่อย ครั้งที่ 1) แบ่งพื้นที่ดำเนินการครอบคลุมพื้นที่ที่ได้รับการคัดเลือก จำนวน 30 กลุ่ม โดยแบ่งการดำเนินงานออกเป็น 2 ทีม บรรยายภาพการประชุมในภาพรวมดังรูปที่ 8.2-2 รายละเอียดดังตารางที่ 8.2-2

#### ตารางที่ 8.2-2 สถานที่ดำเนินการการประชุมเพื่อชี้แจงผลการรวบรวมข้อมูลโครงการ (กลุ่มย่อย ครั้งที่ 1)

กลุ่มที่	ที่ตั้งโครงการ	สถานที่จัดประชุม	วันที่
<b>ทีมที่ 1</b>			
1	อ.บางปะหัน จ.อยุธยา	ห้องประชุมบึงพระราม ชั้น 1	15 สิงหาคม 2566 09.00-12.00 น.
	อ.ภาชี จ.อยุธยา	ศาลากลางจังหวัดพระนครศรีอยุธยา	
2	อ.หนองกี่ จ.บุรีรัมย์	ห้องประชุมนารายณ์บรรทมศิลป์ ชั้น 4 ศาลากลางจังหวัดบุรีรัมย์	16 สิงหาคม 2566 09.00-16.00 น.
	อ.ประโคนชัย จ.บุรีรัมย์		
	อ.ปะคำ จ.บุรีรัมย์		
3	อ.เมือง จ.ยโสธร	ห้องประชุมที่ว่าการอำเภอเมืองยโสธร ชั้น 2 จังหวัดยโสธร	17 สิงหาคม 2566 09.00-12.00 น.
4	อ.โกสุมพิสัย จ.มหาสารคาม	ห้องประชุมพระบรมธาตุนาดูน	18 สิงหาคม 2566 09.00-12.00 น.
	อ.วาปีปทุม จ.มหาสารคาม	ศาลากลางจังหวัดมหาสารคาม	
5	อ.บ้านไผ่ จ.ขอนแก่น	หอประชุมที่ว่าการอำเภอบ้านไผ่ จังหวัดขอนแก่น	21 สิงหาคม 2566 09.00-16.00 น.
	อ.มัญจาคีรี จ.ขอนแก่น		
	อ.พล จ.ขอนแก่น		
6	อ.น้ำพอง จ.ขอนแก่น	ห้องประชุมเสียงแคน ชั้น 2	22 สิงหาคม 2566 09.00-12.00 น.
	อ.กระนวน จ.ขอนแก่น	ศาลากลางจังหวัดขอนแก่น (หลังเก่า)	
7	อ.วังสะพุง จ.เลย	ห้องประชุมชั้น 2 ที่ว่าการอำเภอวังสะพุง จังหวัดเลย	23 สิงหาคม 2566 09.00-12.00 น.
8	อ.ท่าบ่อ จ.หนองคาย	ห้องประชุมที่ว่าการอำเภอท่าบ่อ จังหวัดหนองคาย	24 สิงหาคม 2566 09.00-12.00 น.




ตารางที่ 8.2-2 สถานที่ดำเนินการการประชุมเพื่อชี้แจงผลการรวบรวมข้อมูลโครงการ (กลุ่มย่อย ครั้งที่ 1)

กลุ่มที่	ที่ตั้งโครงการ	สถานที่จัดประชุม	วันที่
9	อ.กุมภวาปี จ.อุดรธานี	ห้องประชุมกรมหลวงประจักษ์ศิลปาคม ศาลากลางจังหวัดอุดรธานี	25 สิงหาคม 2566 09.00-16.00 น.
	อ.บ้านดุง จ.อุดรธานี		
	อ.บ้านผือ จ.อุดรธานี		
	อ.เมือง จ.อุดรธานี		
10	อ.ทับปุด จ.พังงา	ห้องประชุมภุมฯ ชั้น 2 ศาลากลางจังหวัดพังงา	1 กันยายน 2566 09.00-16.00 น.
	อ.ตะกั่วทุ่ง จ.พังงา		
	อ.ท้ายเหมือง จ.พังงา		
11	อ.เวียงป่าเป้า จ.เชียงราย	ห้องประชุมธรรมลังกา ชั้น 3 ศาลากลางจังหวัดเชียงราย	4 กันยายน 2566 09.00-16.00 น.
	อ.แม่จัน จ.เชียงราย		
	อ.เทิง จ.เชียงราย		
12	อ.เมือง จ.ลำพูน	ห้องประชุมบัวขาว ที่ว่าการอำเภอเมืองลำพูน จังหวัดลำพูน	5 กันยายน 2566 09.00-12.00 น.
13	อ.เมือง จ.แพร่	ห้องประชุมเวียงโกศัย ชั้น 2 ศาลากลางจังหวัดแพร่	6 กันยายน 2566 09.00-12.00 น.
14	อ.ศรีสัชชนาลัย จ.สุโขทัย	ห้องประชุมอำเภอศรีสัชชนาลัย ชั้น 2 จังหวัดสุโขทัย	7 กันยายน 2566 09.00-12.00 น.
15	อ.เมือง จ.ตาก	ห้องประชุมเสวตกฤษร เทศบาลเมืองตาก จังหวัดตาก	8 กันยายน 2566 09.00-12.00 น.
<b>ทีมที่ 2</b>			
1	อ.เมือง จ.ตราด	ห้องประชุมชั้น 2 ที่ว่าการอำเภอเมืองตราด จังหวัดตราด	15 สิงหาคม 2566 09.00-12.00 น.
2	อ.เมือง จ.จันทบุรี	ห้องประชุมที่ว่าการอำเภอเมืองจันทบุรี ชั้น 2 จังหวัดจันทบุรี	16 สิงหาคม 2566 09.00-12.00 น.
3	อ.บ้านค่าย จ.ระยอง	ห้องประชุมภักดีศรีสงคราม ชั้น 4 (มุขหลัง) ศาลากลางจังหวัดระยอง	17 สิงหาคม 2566 13.00-16.00 น.
	อ.เมือง จ.ระยอง		
4	อ.เมือง จ.นครนายก	ห้องประชุมที่ว่าการอำเภอเมืองนครนายก จังหวัดนครนายก	18 สิงหาคม 2566 13.00-16.00 น.
5	อ.เมือง จ.นครพนม	ห้องประชุมชั้น 2 อาคารที่ว่าการอำเภอเมือง นครพนม จังหวัดนครพนม	21 สิงหาคม 2566 09.00-12.00 น.
6	อ.อากาศอำนวย จ.สกลนคร	ห้องประชุมที่ว่าการอำเภออากาศอำนวย ชั้น 2 จังหวัดสกลนคร	22 สิงหาคม 2566 09.00-12.00 น.
7	อ.สมเด็จ จ.กาฬสินธุ์	ห้องประชุมที่ว่าการอำเภอสมเด็จ ชั้น 2 จังหวัดกาฬสินธุ์	23 สิงหาคม 2566 09.00-12.00 น.
8	อ.เมือง จ.หนองบัวลำภู	ห้องประชุมที่ว่าการอำเภอเมืองหนองบัวลำภู จังหวัดหนองบัวลำภู	24 สิงหาคม 2566 09.00-12.00 น.
9	อ.ทุ่งใหญ่ จ.นครศรีธรรมราช	ห้องประชุมศรีปราชญ์ ชั้น 3 ศาลากลางจังหวัดนครศรีธรรมราช	1 กันยายน 2566 09.00-16.00 น.
	อ.ทุ่งสง จ.นครศรีธรรมราช		
	อ.ร่อนพิบูลย์ จ.นครศรีธรรมราช		



ตารางที่ 8.2-2 สถานที่ดำเนินการการประชุมเพื่อชี้แจงผลการรวบรวมข้อมูลโครงการ (กลุ่มย่อย ครั้งที่ 1)

กลุ่มที่	ที่ตั้งโครงการ	สถานที่จัดประชุม	วันที่
10	อ.ตะพานหิน จ.พิจิตร	ห้องประชุมเงินพัฒนา ชั้น 2 ที่ว่าการอำเภอตะพานหิน จังหวัดพิจิตร	4 กันยายน 2566 09.00-12.00 น.
11	อ.โกรกพระ จ.นครสวรรค์ อ.เมือง จ.นครสวรรค์ อ.ลาดยาว จ.นครสวรรค์	ห้องประชุม 203 ชั้น 2 อาคารศาลากลางจังหวัดนครสวรรค์ หลังเก่า	5 กันยายน 2566 09.00-12.00 น.
12	อ.เมือง จ.อุทัยธานี	ห้องประชุมเทศบาลเมืองอุทัยธานี อำเภอเมือง จังหวัดอุทัยธานี	5 กันยายน 2566 14.00-17.00 น.
13	อ.เมือง จ.สิงห์บุรี	ห้องประชุมที่ว่าการอำเภอเมืองสิงห์บุรี จังหวัดสิงห์บุรี	6 กันยายน 2566 09.00-12.00 น.
14	อ.สองพี่น้อง จ.สุพรรณบุรี อ.อู่ทอง จ.สุพรรณบุรี	ห้องประชุมขุนช้าง ชั้น 3 ศาลากลางจังหวัดสุพรรณบุรี	7 กันยายน 2566 09.00-12.00 น.
15	อ.กำแพงแสน จ.นครปฐม	หอประชุมที่ว่าการอำเภอกำแพงแสน จังหวัดนครปฐม	8 กันยายน 2566 09.00-12.00 น.



รูปที่ 8.2-2 บรรยากาศภาพรวมการประชุมเพื่อชี้แจงผลการรวบรวมข้อมูลโครงการ (กลุ่มย่อย ครั้งที่ 1)



## (2) สรุปผลการประชุมเพื่อชี้แจงผลการรวบรวมข้อมูลโครงการ (กลุ่มย่อย ครั้งที่ 1) จังหวัดสุพรรณบุรี

การประชุมเพื่อชี้แจงผลการรวบรวมข้อมูลโครงการ (กลุ่มย่อย ครั้งที่ 1) การศึกษาจัดทำแผนพัฒนาทางเลี่ยงเมืองเพื่อแก้ไขปัญหาจราจรบริเวณเขตเมืองในภูมิภาค ดำเนินการเมื่อวันพฤหัสบดีที่ 7 กันยายน 2566 เวลา 09.00-12.00 น. ณ ห้องประชุมขุนช้าง ชั้น 3 ศาลากลางจังหวัดสุพรรณบุรี มีผู้เข้าร่วมการประชุมทั้งสิ้น 31 หน่วยงาน (40 คน) คิดเป็นร้อยละ 47.0 จากกลุ่มเป้าหมายที่เชิญประชุม 66 หน่วยงาน ประกอบด้วย หน่วยงานราชการระดับจังหวัด หน่วยงานเจ้าของโครงการ (กรมทางหลวง) องค์กรปกครองส่วนท้องถิ่น หน่วยงานราชการระดับอำเภอ ประชาชนทั่วไปที่สนใจโครงการ ผู้นำชุมชนในพื้นที่ หน่วยงานรัฐวิสาหกิจ หน่วยงานเอกชน/องค์กรเอกชน/สถาบันการศึกษา และสื่อมวลชน (ประชาสัมพันธ์จังหวัด) โดยบรรยากาศในการประชุมเพื่อชี้แจงผลการรวบรวมข้อมูลโครงการ (กลุ่มย่อย ครั้งที่ 1) ดังรูปที่ 8.2-3 และสามารถสรุปประเด็นข้อคิดเห็นและข้อเสนอแนะจากการประชุมได้ดังตารางที่ 8.2-3





### กลุ่มที่ 28 จังหวัดสุพรรณบุรี

ดำเนินการเมื่อวันพฤหัสบดีที่ 7 กันยายน 2566 เวลา 09.00-12.00 น. ณ ห้องประชุมขุนช้าง ชั้น 3 ศาลากลางจังหวัดสุพรรณบุรี



บรรยากาศการลงทะเบียน



ผู้เข้าร่วมการประชุมถ่ายรูปร่วมกัน



นายธনীเดช มุลพันธ์

ผู้อำนวยการแขวงทางหลวงสุพรรณบุรีที่ 2 (อุ้มทอง)  
กล่าวรายงานการประชุม



นายปริญญา เขมะชิต

รองผู้ว่าราชการจังหวัดสุพรรณบุรี  
ประธานเปิดการประชุม



ที่ปรึกษานำเสนอรายละเอียดโครงการ



ผู้เข้าร่วมการประชุมรับฟังการบรรยาย



บรรยากาศการรับฟังความคิดเห็น



รูปที่ 8.2-3 บรรยากาศการประชุมกลุ่มย่อย ครั้งที่ 1 กลุ่มที่ 28 จังหวัดสุพรรณบุรี





ตารางที่ 8.2-3 ประเด็นคำถาม ข้อคิดเห็น ข้อเสนอแนะ และข้อชี้แจงเพื่อนำมาประกอบการศึกษา  
การประชุมกลุ่มย่อย ครั้งที่ 1 กลุ่มที่ 28 จังหวัดสุพรรณบุรี

ประเด็นคำถาม ข้อคิดเห็น ข้อเสนอแนะ	ข้อชี้แจงและการนำมาประกอบการศึกษา
<b>ภาพรวมจังหวัดสุพรรณบุรี</b>	
<b>ด้านวิศวกรรม</b>	
จะมีการเวนคืนที่ดินที่แนวเส้นทางโครงการตัดผ่านอย่างไร	หากกรมทางหลวงนำแนวเส้นทางโครงการนี้มาศึกษาสำรวจและออกแบบรายละเอียดจะต้องมีการเวนคืนที่ดินโดยดำเนินการตามพระราชบัญญัติว่าด้วยการเวนคืนและได้มาซึ่งอสังหาริมทรัพย์ พ.ศ.2562 ในการกำหนดและพิจารณาค่าชดเชยในพื้นที่ที่มีการตัดผ่าน
ควรให้ความสำคัญในเรื่องของเส้นทางน้ำ ทิศทางการไหลของน้ำ เนื่องจากการพัฒนาโครงการอาจจะส่งผลกระทบต่อเปลี่ยนแปลงทิศทางการไหลของน้ำ	สำหรับการศึกษาเรื่องทิศทางการไหลของน้ำจะอยู่ในขั้นตอนการสำรวจและออกแบบรายละเอียดโดยจะมีวิศวกรชลศาสตร์ทำการศึกษาและออกแบบเส้นทางให้มีความเหมาะสมกับพื้นที่โดยจะมีการออกแบบเป็นสะพานบกเพื่อไม่ให้ไปกีดขวางทิศทางการไหลของน้ำ
ควรคำนึงถึงการออกแบบจุดตัดในพื้นที่โครงการให้มีความปลอดภัย และคำนึงถึงการใช้ประโยชน์เส้นทางของประชาชนในพื้นที่	ที่ปรึกษาขอรับข้อคิดเห็น/ข้อเสนอแนะดังกล่าวไปพิจารณาประกอบการออกแบบรูปแบบโครงการเพื่อให้ความปลอดภัยและเกิดประโยชน์ต่อประชาชนในพื้นที่
ควรมีการศึกษาพื้นที่ปฏิรูปที่ดินอีกครั้งถ้าหากมีการกำหนดแนวเส้นทางโครงการในอนาคต	จากการตรวจสอบข้อมูลเขตปฏิรูปที่ดินเพื่อเกษตรกรรม (ส.ป.ก.) ในพื้นที่ศึกษาระยะ 500 เมตร จากกึ่งกลางแนวเส้นทางโครงการ ไม่พบเขตปฏิรูปที่ดินเพื่อเกษตรกรรม (ส.ป.ก.) แต่อย่างใด
<b>ด้านสิ่งแวดล้อม</b>	
ควรมีการตรวจสอบข้อมูลโบราณสถานในพื้นที่โครงการกับทางหน่วยงานสำนักศิลปกรในพื้นที่ รวมถึงประสานกับสำนักงานพระพุทธศาสนาจังหวัดด้วย	หากกรมทางหลวงดำเนินการตามแนวเส้นทางโครงการที่กำหนดไว้จะต้องมีการจัดทำรายงานการประเมินผลกระทบสิ่งแวดล้อม (EIA) โดยในขั้นตอนการทำ EIA จะมีการส่งหนังสือตรวจสอบไปยังหน่วยงานสำนักศิลปกรในพื้นที่ และจะมีผู้เชี่ยวชาญด้านประวัติศาสตร์และโบราณคดีไปดำเนินการสำรวจและประเมินผลกระทบที่จะเกิดขึ้นจากการพัฒนาโครงการต่อไป
<b>อำเภออู่ทอง</b>	
<b>ด้านวิศวกรรม</b>	
เสนอแนะให้กำหนดทางเลี่ยงเมืองอำเภออู่ทอง จังหวัดสุพรรณบุรี เริ่มต้นจากทางหลวงหมายเลข 3472 ไปตัดกับทางหลวงหมายเลข 333 ก่อนเข้าสู่อำเภออู่ทองแล้วจึงไปเชื่อมต่อกับทางแยกระหว่างทางหลวงหมายเลข 3342 และทางหลวงหมายเลข 321 เนื่องจากบริเวณทางหลวง	ที่ปรึกษาได้ดำเนินการกำหนดแนวเส้นทางโดยเชื่อมต่อระหว่างทางหลวงหมายเลข 333 กับทางหลวงหมายเลข 3472 เพื่อรองรับรถบรรทุกจากโรงโม่หินที่ต้องการใช้เส้นทางเลี่ยงเมืองแล้ว



ตารางที่ 8.2-3 ประเด็นคำถาม ข้อคิดเห็น ข้อเสนอแนะ และข้อชี้แจงเพื่อนำมาประกอบการศึกษา  
การประชุมกลุ่มย่อย ครั้งที่ 1 กลุ่มที่ 28 จังหวัดสุพรรณบุรี

ประเด็นคำถาม ข้อคิดเห็น ข้อเสนอแนะ	ข้อชี้แจงและการนำมาประกอบการศึกษา
หมายเลข 3472 จะมีโรงโม่หินอยู่จึงทำให้มีปริมาณ รถบรรทุกขนาดใหญ่ค่อนข้างหนาแน่น ทำให้มีผลกระทบต่อ เส้นทางเชื่อมต่อกันระหว่างทางหลวงหมายเลข 3472 และ ทางหลวงหมายเลข 333	
<b>อำเภอสองพี่น้อง</b>	
<b>ด้านวิศวกรรม</b>	
ทางเลี่ยงเมืองอำเภอสองพี่น้องยังไม่มีควมจำเป็นต้องทำ ครบวง แต่ควรพิจารณาฝั่งด้านตะวันออกก่อน โดยเริ่มต้น จากทางหลวงหมายเลข 3260 บริเวณวัดโคกงูเห่า ตัดลงมา บริเวณทางหลวงหมายเลข 3422 ไปยังทางหลวงหมายเลข 321 เพื่อลดปริมาณรถขนาดใหญ่ที่จะเข้าอำเภอสองพี่น้อง	ที่ปรึกษาดำเนินการออกแบบแนวเส้นทางแล้วเสร็จ ซึ่งแนว เส้นทางโครงการจะอยู่ทางด้านทิศตะวันออกของอำเภอสอง พี่น้อง โดยจะนำเสนอแนวเส้นทางโครงการในการประชุม กลุ่มย่อยครั้งที่ 2
เห็นด้วยกับโครงการ เนื่องจากในตัวเมืองอำเภอสองพี่น้อง มีปัญหาเรื่องรถบรรทุกผ่านตัวเมืองทำให้เสี่ยงต่อการเกิด อุบัติเหตุ	ที่ปรึกษาขอรับข้อคิดเห็น/ข้อเสนอแนะดังกล่าวไปพิจารณา ประกอบการจัดลำดับความสำคัญของโครงการให้มีความ เหมาะสม

## 9. การดำเนินงานในขั้นตอนต่อไป

### 9.1 ด้านวิศวกรรม

- (1) จัดทำร่างแนวคิดแบบเบื้องต้น
- (2) ประมาณราคาเบื้องต้นเพื่อวิเคราะห์โครงการ

### 9.2 ด้านการมีส่วนร่วมของประชาชน

- (1) สรุปลผลการประชุมเพื่อชี้แจงผลการจัดทำแผนพัฒนาทางหลวง (กลุ่มย่อย ครั้งที่ 2) เผยแพร่ทาง  
เว็บไซต์โครงการ Facebook โครงการ และติดประกาศที่บอร์ดประชาสัมพันธ์หน่วยงานที่เกี่ยวข้อง
- (2) ดำเนินการจัดการประชุมปัจฉิมนิเทศโครงการ (สัมมนา ครั้งที่ 2) เพื่อนำเสนอสรุปลผลการศึกษา  
ในด้านต่าง ๆ และผลการดำเนินงานการมีส่วนร่วมของประชาชนที่ผ่านมาแก่กลุ่มเป้าหมายที่เกี่ยวข้อง
- (3) ประชาสัมพันธ์โครงการอย่างต่อเนื่องผ่านทาง เว็บไซต์โครงการ Facebook โครงการ รวมถึง  
Line official โครงการ



## 10. สถานที่ติดต่อและสอบถามข้อมูลเพิ่มเติม

### กรมทางหลวง



#### สำนักแผนงาน กรมทางหลวง

ถนนศรีอยุธยา แขวงทุ่งพญาไท เขตราชเทวี กรุงเทพฯ 10400

โทรศัพท์ : 0 2354 6668 – 75 ต่อ 23797

โทรสาร : 0 2354 6593

### บริษัทที่ปรึกษา



#### ด้านวิศวกรรม

#### บริษัท เอ็ม เอ เอ คอนซัลแตนท์ จำกัด

221/1 ซอยประชาชื่น 37 ถนนประชาชื่น แขวงวงศ์สว่าง เขตบางซื่อ

กรุงเทพมหานคร 10800

โทรศัพท์ : 0 2975 9300

โทรสาร : 0 2975 9311

ผู้ประสานงานด้านวิศวกรรม : คุณณัฐ บัวแย้ม



#### บริษัท ซิตี แพลน โพรเฟสชันนอล จำกัด

1199 ชั้น 15 อาคารปิยวรรณ ถนนพหลโยธิน แขวงพญาไท เขตพญาไท

กรุงเทพมหานคร 10400

โทรศัพท์ : 0 2617 0522

โทรสาร : 0 2617 0524

ผู้ประสานงานด้านวิศวกรรม : นายวันเฉลิม ดวงกันยา



#### ด้านสิ่งแวดล้อมและการมีส่วนร่วมของประชาชน

#### บริษัท ธรรมชาติ คอนซัลแตนท์ จำกัด

288/172 ถนนสายไหม แขวงสายไหม เขตสายไหม กรุงเทพฯ 10220

โทรศัพท์ : 0 2003 5230

ผู้ประสานงานด้านสิ่งแวดล้อม : คุณนิตยา บัวงาม

ผู้ประสานงานด้านการมีส่วนร่วมของประชาชน : คุณจิรพร หายทุกข์



เว็บไซต์โครงการ :  
[www.doh-bypass.com](http://www.doh-bypass.com)



Facebook : แผนพัฒนาทางเลี่ยง  
เมืองกรมทางหลวง



Line Official : doh-bypass  
(@021rouzs)