



กรมทางหลวง
DEPARTMENT OF HIGHWAYS

การประชุมเพื่อชี้แจงผลการจัดทำ แผนพัฒนาทางหลวง

(กลุ่มย่อย ครั้งที่ 2)

การศึกษาคัดทำแผนพัฒนา ทางเลี่ยงเมือง

เพื่อแก้ไขปัญหาราจรอบบริเวณเขตเมืองในภูมิภาค

วันพฤหัสบดีที่ 25 มกราคม 2567 เวลา 09.00-12.00 น.

ณ ห้องประชุมพระบรมราตุนาถุน
ศาลากลางจังหวัดมหาสารคาม

พื้นที่ : อำเภอโกสุมพิสัย อำเภอวาปีปทุม
จังหวัดมหาสารคาม

ดำเนินการโดย
กลุ่มบริษัทที่ปรึกษา



บริษัท เอ็ม เอ คอนซัลแตนท์ จำกัด



บริษัท ซิตี้ แพลน โปรเฟสชันนอล จำกัด



บริษัท ธรรมชาติ คอนซัลแตนท์ จำกัด

เอกสารประกอบการประชุม ชุดที่ 3



เอกสารประกอบการประชุมเพื่อชี้แจงผลการจัดทำแผนพัฒนาทางหลวง (กลุ่มย่อย ครั้งที่ 2)
การศึกษาจัดทำแผนพัฒนาทางเลี่ยงเมืองเพื่อแก้ไขปัญหาจราจรบริเวณเขตเมืองในภูมิภาค

สารบัญ

	หน้า
1. ความเป็นมาของโครงการ	1
2. วัตถุประสงค์	2
2.1 วัตถุประสงค์ของการศึกษา	2
2.2 วัตถุประสงค์ของการประชุม	2
3. พื้นที่ศึกษาของโครงการ	2
3.1 โครงการทางเลี่ยงเมือง อำเภอโกสุมพิสัย จังหวัดมหาสารคาม	3
3.2 โครงการทางเลี่ยงเมือง อำเภอนาหว้า จังหวัดนครพนม	5
4. การศึกษาทางด้านเศรษฐกิจและสังคม	7
5. การศึกษาด้านจราจรและขนส่ง	8
5.1 ผลการคาดการณ์ปริมาณจราจรในอนาคต (พื้นที่อำเภอโกสุมพิสัย จังหวัดมหาสารคาม)	8
5.2 ผลการคาดการณ์ปริมาณจราจรในอนาคต (พื้นที่อำเภอนาหว้า จังหวัดนครพนม)	10
6. การศึกษาด้านวิศวกรรม	13
6.1 งานกำหนดแนวเส้นทางเบื้องต้น	13
6.2 งานออกแบบเบื้องต้น (Conceptual Design)	14
7. การศึกษาด้านสิ่งแวดล้อม	17
7.1 การตรวจสอบข้อจำกัดด้านสิ่งแวดล้อมและพื้นที่อ่อนไหวด้านสิ่งแวดล้อม	17
7.2 การจัดทำรายการตรวจสอบด้านสิ่งแวดล้อม (Environmental Checklist)	24
8. การดำเนินการด้านการมีส่วนร่วมของประชาชน	73
8.1 แผนการดำเนินการด้านการมีส่วนร่วมของประชาชน	73
8.2 ผลการดำเนินงานที่ผ่านมา	75
9. การดำเนินงานในขั้นตอนต่อไป	90
9.1 ด้านวิศวกรรม	90
9.2 ด้านการมีส่วนร่วมของประชาชน	90
10. สถานที่ติดต่อและสอบถามข้อมูลเพิ่มเติม	91



สารบัญญรูปภาพ

	หน้า
3.1-1 แผนที่แสดงแนวเส้นทางเลี่ยงเมือง อ.โกสุมพิสัย จ.มหาสารคาม	4
3.2-1 แผนที่แสดงแนวเส้นทางเลี่ยงเมือง อ.วาปีปทุม จ.มหาสารคาม	6
5.1-1 ผลการคาดการณ์ปริมาณจราจรในอนาคต (พื้นที่อำเภอโกสุมพิสัย จังหวัดมหาสารคาม)	10
5.2-1 ผลการคาดการณ์ปริมาณจราจรในอนาคต (พื้นที่อำเภอลำปำ จังหวัดมหาสารคาม)	13
6.2-1 ตัวอย่างรูปตัดถนนเขตทาง 60 เมตร	14
6.2-2 ตัวอย่างการออกแบบทางแยกและทางแยกต่างระดับ	15
7.1-1 พื้นที่อ่อนไหวด้านสิ่งแวดล้อม ในพื้นที่ศึกษาของโครงการทางเลี่ยงเมือง อำเภอโกสุมพิสัย จังหวัดมหาสารคาม	19
7.1-2 โบราณสถาน แหล่งโบราณคดี ในพื้นที่ศึกษาของโครงการทางเลี่ยงเมือง อำเภอลำปำ จังหวัดมหาสารคาม	21
7.1-3 พื้นที่อ่อนไหวด้านสิ่งแวดล้อม ในพื้นที่โครงการทางเลี่ยงเมือง อำเภอลำปำ จังหวัดมหาสารคาม	23
8.2-1 บรรยาการการประชุมปฐมนิเทศโครงการ (สัมมนา ครั้งที่ 1) วันศุกร์ที่ 3 มีนาคม พ.ศ.2566 เวลา 08.30 – 12.00 น. ณ ห้องประชุมกมลทิพย์ ชั้น 2 โรงแรม เดอะ สุโกศล กรุงเทพฯ	77
8.2-2 บรรยาการภาพรวมการประชุมเพื่อชี้แจงผลการรวบรวมข้อมูลโครงการ (กลุ่มย่อย ครั้งที่ 1)	84
8.2-3 บรรยาการการประชุมกลุ่มย่อย ครั้งที่ 1 กลุ่มที่ 18 จังหวัดมหาสารคาม	86



สารบัญตาราง

	หน้า
7.1-1 พื้นที่อ่อนไหวด้านสิ่งแวดล้อม ในพื้นที่ศึกษาของโครงการทางเลี่ยงเมือง อำเภอโกสุมพิสัย จังหวัดมหาสารคาม	18
7.1-2 โบราณสถาน แหล่งโบราณคดี ในพื้นที่ศึกษาของโครงการทางเลี่ยงเมือง อำเภอนาคู จังหวัดมหาสารคาม	20
7.1-3 พื้นที่อ่อนไหวด้านสิ่งแวดล้อม ในพื้นที่โครงการทางเลี่ยงเมือง อำเภอนาคู จังหวัดมหาสารคาม	22
7.2-1 รายการตรวจสอบด้านสิ่งแวดล้อม (Environmental Checklist) ของโครงการทางเลี่ยงเมือง อำเภอโกสุมพิสัย จังหวัดมหาสารคาม	25
7.2-2 รายการตรวจสอบด้านสิ่งแวดล้อม (Environmental Checklist) ของโครงการทางเลี่ยงเมือง อำเภอนาคู จังหวัดมหาสารคาม	47
7.2-3 สรุปมาตรการป้องกัน แก้ไข และลดผลกระทบสิ่งแวดล้อมทั่วไป	65
8.2-1 ประเด็นคำถาม ข้อคิดเห็น ข้อเสนอแนะ และข้อชี้แจงเพื่อนำมาประกอบการศึกษา	78
8.2-2 สถานที่ดำเนินการการประชุมเพื่อชี้แจงผลการรวบรวมข้อมูลโครงการ (กลุ่มย่อย ครั้งที่ 1)	82
8.2-3 ประเด็นคำถาม ข้อคิดเห็น ข้อเสนอแนะ และข้อชี้แจงเพื่อนำมาประกอบการศึกษา การประชุมกลุ่มย่อย ครั้งที่ 1 กลุ่มที่ 18 จังหวัดมหาสารคาม	87



การประชุมเพื่อชี้แจงผลการจัดทำแผนพัฒนาทางหลวง (กลุ่มย่อย ครั้งที่ 2) การศึกษาจัดทำแผนพัฒนาทางเลี่ยงเมืองเพื่อแก้ไขปัญหาจราจรบริเวณเขตเมืองในภูมิภาค

1. ความเป็นมาของโครงการ

ปัจจุบันการขยายตัวของพื้นที่ชุมชนและเขตเมืองได้เกิดขึ้นอย่างต่อเนื่องในทุกภูมิภาคของประเทศ เนื่องจากมีประชากรอาศัยอยู่อย่างหนาแน่น ทำให้พื้นที่เหล่านี้มีการเจริญเติบโตทางด้านเศรษฐกิจ การลงทุนในภาคธุรกิจและอุตสาหกรรม การค้าและการขนส่งสินค้า การเพิ่มขึ้นของแหล่งที่พัก ที่อยู่อาศัย ห้างสรรพสินค้า และแหล่งท่องเที่ยว โดยปัจจัยเหล่านี้ส่งผลให้โครงข่ายทางหลวงในปัจจุบันที่มีระยะทางกว่า 53,000 กิโลเมตรทั่วประเทศ ต้องรองรับปริมาณจราจรที่เพิ่มสูงขึ้น ซึ่งบางเส้นทางที่ตัดผ่านพื้นที่ชุมชนและเขตเมือง มีการพัฒนาทางหลวงจนเต็มความกว้างของเขตทางแล้ว ทำให้ไม่สามารถก่อสร้างเพิ่มช่องจราจรเพื่อรองรับความต้องการในการเดินทางที่มากขึ้นได้อีก ไม่เหมาะสมกับสภาพที่เกิดขึ้นในปัจจุบัน ปัญหาเหล่านี้ยังส่งผลให้ผู้ขับขี่ที่จำเป็นต้องสัญจรผ่านพื้นที่ชุมชนและเขตเมือง ประสบกับปัญหาการจราจรติดขัด เกิดความล่าช้าในการเดินทาง ไม่ได้รับความสะดวกสบาย สิ้นเปลืองเชื้อเพลิงในการเดินทาง ก่อให้เกิดมลพิษทางอากาศและเสียง รวมถึงบางครั้งยังมีปัญหาอุบัติเหตุ ทำให้ผู้ใช้ทางในชุมชนไม่ได้รับความปลอดภัย

จากปัจจัยดังกล่าว กรมทางหลวงจึงจำเป็นต้องมีการศึกษาพิจารณาวางแผนพัฒนาก่อสร้างโครงข่ายทางเลี่ยงเมืองในพื้นที่ชุมชนและเขตเมืองหลัก ๆ ของประเทศ ที่มีอัตราการเติบโตของปริมาณการจราจรสูง เพื่อแยกปริมาณการจราจรที่ไม่จำเป็นต้องเดินทางผ่านพื้นที่เมืองออกมา ซึ่งถนนทางเลี่ยงเมืองเมื่อก่อสร้างแล้วเสร็จจะช่วยลดปัญหาการจราจรติดขัด รวมถึงช่วยพัฒนาพื้นที่ มีการกระจายความเจริญลงสู่ท้องถิ่น และส่งผลให้เกิดความสะดวก รวดเร็ว เพิ่มความปลอดภัยในการเดินทาง และยกระดับคุณภาพชีวิตของประชาชนรองรับการขยายตัวของชุมชนเมือง และเป็นการเสริมประสิทธิภาพของโครงข่ายทางหลวงให้สมบูรณ์

ดังนั้น กรมทางหลวงจึงว่าจ้างกลุ่มบริษัทที่ปรึกษา ประกอบด้วย บริษัท เอ็ม เอ เอ คอนซัลแตนท์ จำกัด ร่วมกับบริษัท ซีดี แพลน โปรเฟสชันนอล จำกัด และบริษัท ธรรมชาติ คอนซัลแตนท์ จำกัด ให้ดำเนินการศึกษาจัดทำแผนพัฒนาทางเลี่ยงเมืองเพื่อแก้ไขปัญหาจราจรบริเวณเขตเมืองในภูมิภาค เพื่อจัดทำแผนพัฒนาทางเลี่ยงเมือง (Action Plan) ในระยะ 10 ปีข้างหน้า เพื่อแก้ไขปัญหาจราจรบริเวณเขตเมือง โดยแบ่งการศึกษาเป็น 2 ส่วน คือ ส่วนที่ 1 ศึกษาความเหมาะสมเบื้องต้นทางด้านเศรษฐกิจ วิศวกรรม และตรวจสอบผลกระทบสิ่งแวดล้อมของโครงการก่อสร้างทางเลี่ยงเมืองในอนาคต โดยพิจารณาปัญหาจราจร แนวโน้มการพัฒนาทางด้านเศรษฐกิจและสังคม แนวโน้มการพัฒนาเมืองบูรณาการร่วมกับการวางผังเมือง หน่วยงานในท้องถิ่นและชุมชน ส่วนที่ 2 วิเคราะห์ความคุ้มค่า และจัดลำดับความสำคัญของโครงการเพื่อทำแผนพัฒนาทางเลี่ยงเมืองทั้งในระยะสั้น ระยะกลาง ระยะยาว เพื่อให้การพัฒนาโครงข่ายเกิดประสิทธิภาพสูงสุด ซึ่งโครงข่ายทางเลี่ยงเมืองจะช่วยแก้ปัญหาจราจรติดขัด ลดอุบัติเหตุ กระจายความเจริญ สู่ท้องถิ่น และยกระดับคุณภาพชีวิตประชาชนอย่างยั่งยืนต่อไป



2. วัตถุประสงค์

2.1 วัตถุประสงค์ของการศึกษา

- เพื่อให้ทราบถึงหลักเกณฑ์ในการคัดเลือกพื้นที่โครงการที่เหมาะสม และมีศักยภาพในการพัฒนาเป็นโครงข่ายทางเลี่ยงเมือง
- เพื่อให้ทราบถึงความเหมาะสมเบื้องต้นทางด้านเศรษฐกิจ วิศวกรรม และผลกระทบด้านสิ่งแวดล้อมของโครงการพัฒนาทางเลี่ยงเมือง
- เพื่อให้ทราบถึงแนวทางการจัดทำแผนพัฒนาโครงข่ายทางเลี่ยงเมืองเพื่อแก้ไขปัญหาจราจรระยะสั้น ระยะกลาง และระยะยาว

2.2 วัตถุประสงค์ของการประชุม

- เพื่อนำเสนอผลการกำหนดแนวเส้นทางโครงการที่เหมาะสมเบื้องต้น ผลการศึกษาด้านเศรษฐกิจ และสังคม ผลการศึกษาด้านการจราจรและขนส่ง ผลการศึกษาด้านสิ่งแวดล้อม และผลการดำเนินงานด้านการมีส่วนร่วมของประชาชนที่ผ่านมา
- เพื่อรับฟังความคิดเห็นและข้อเสนอแนะ จากกลุ่มเป้าหมายที่มีต่อโครงการมาใช้ประกอบการปรับปรุงโครงการ เพื่อให้มีความเหมาะสมสอดคล้องกับความต้องการของประชาชนในพื้นที่

3. พื้นที่ศึกษาโครงการ

การศึกษาจัดทำแผนพัฒนาทางเลี่ยงเมืองเพื่อแก้ไขปัญหาจราจรบริเวณเขตเมืองในภูมิภาค ดำเนินการศึกษาครอบคลุมพื้นที่ 77 จังหวัดของประเทศไทย รวมถึงพื้นที่ใกล้เคียงที่เกี่ยวข้องกับการพัฒนาโครงข่ายทางเลี่ยงเมือง และพื้นที่อิทธิพลของโครงการ ในกระบวนการคัดกรองพื้นที่ให้เป็นกลุ่มบัญชีรวม (Long List) และกลุ่มพื้นที่ที่เหมาะสม (Short List) ของการศึกษาจัดทำแผนพัฒนาทางเลี่ยงเมืองเพื่อแก้ไขปัญหาจราจรบริเวณเขตเมืองในภูมิภาค โดยแบ่งกลุ่มพื้นที่และโครงการออกเป็น 3 กลุ่ม คือ

- กลุ่ม 1 พื้นที่ที่มีศักยภาพและความจำเป็น พิจารณาจากพื้นที่ที่มีความจำเป็นและมีศักยภาพที่จะพัฒนาเป็นทางเลี่ยงเมืองได้ จากพื้นที่ระดับอำเภอทั่วประเทศ จำนวน 878 อำเภอ เพื่อนำมาคัดกรองตามกระบวนการ โดยปัจจัยที่ใช้ในการคัดกรองพื้นที่ที่มีศักยภาพ ได้แก่ 1) ด้านสังคมและเศรษฐกิจ 2) ด้านความสำคัญและลักษณะทางกายภาพของโครงข่าย 3) ด้านการขนส่งและจราจร
- กลุ่ม 2 พื้นที่ตามแผนพัฒนาทางหลวง จะเป็นโครงการตามแผนพัฒนาทางเลี่ยงเมืองที่กำหนดไว้แล้วตามแผนพัฒนาทางหลวงของกรมทางหลวง
- กลุ่ม 3 โครงการที่อยู่ระหว่างเตรียมความพร้อมก่อนดำเนินการก่อสร้าง จะเป็นโครงการที่สำรวจและออกแบบแล้วเสร็จหรืออยู่ระหว่างการศึกษาคู่มือโครงการ โครงการดังกล่าวเป็นโครงการที่มีความพร้อมที่จะดำเนินการ ซึ่งสามารถนำมาบรรจุเข้าในแผนพัฒนาทางเลี่ยงเมืองฯ ในกระบวนการของพื้นที่ที่เหมาะสม (Short List) ได้ทันที

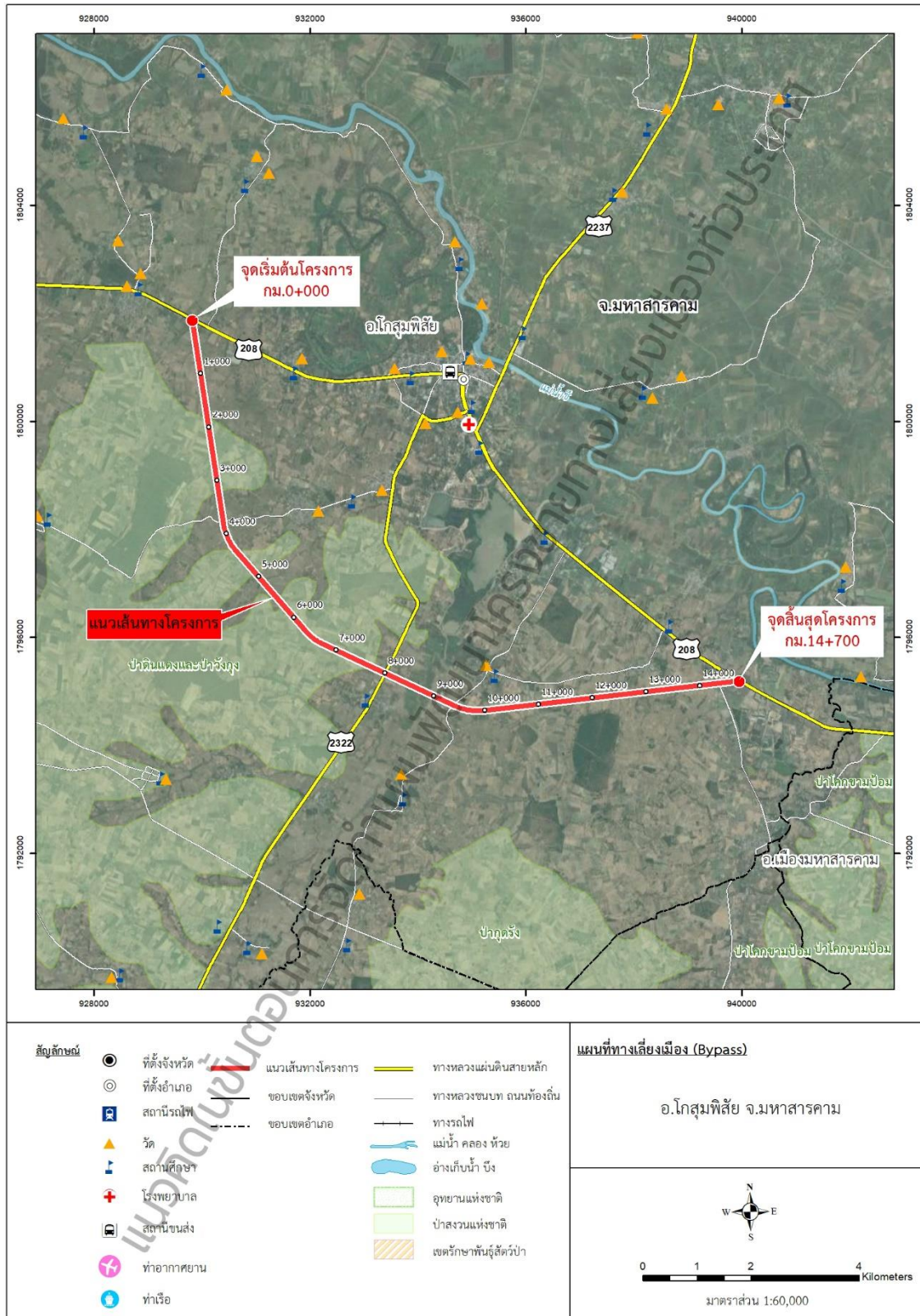


โครงการที่อยู่ในกลุ่มบัญชีรวม (Long List) ทั้งหมด จะนำมาพิจารณาตามกระบวนการคัดกรองโดยการให้คะแนนตามน้ำหนักปัจจัยที่กำหนด คือ 1) ปัจจัยด้านความสอดคล้องกับยุทธศาสตร์ นโยบาย และแผน 2) ปัจจัยด้านกายภาพและการเชื่อมโยง 3) ปัจจัยด้านการขนส่งและจราจร เมื่อผ่านกระบวนการให้คะแนนตามน้ำหนักปัจจัยแล้ว จะได้โครงการที่ผ่านหลักเกณฑ์การคัดเลือกโครงการที่มีความเหมาะสมที่สุดจำนวน 50 โครงการ เพื่อบรรจุไว้ในกระบวนการของพื้นที่ที่เหมาะสม (Short List) ตามเงื่อนไขที่กำหนดเพื่อเข้าสู่กระบวนการวิเคราะห์ความเหมาะสมของโครงการเบื้องต้น และการจัดลำดับความสำคัญของโครงการ เพื่อนำไปใช้ในการจัดทำแผนปฏิบัติการ (Action Plan) และแผนพัฒนาทางเลี่ยงเมืองระยะสั้น กลาง และยาวต่อไป ส่วนโครงการที่ไม่ได้ถูกคัดเลือกจะถูกนำไปใส่ไว้ในกลุ่มบัญชีรวม (Long List) โครงการ เช่นเดิม

สำหรับพื้นที่ศึกษาด้านสิ่งแวดล้อมดำเนินการศึกษาในระยะ 500 เมตร จากกึ่งกลางแนวเส้นทางโครงการ และการศึกษาด้านประวัติศาสตร์และโบราณคดีดำเนินการศึกษาในระยะ 1 กิโลเมตร จากกึ่งกลางแนวเส้นทางโครงการ โดยในจังหวัดมหาสารคาม พิจารณาคัดเลือกทั้งหมด 2 พื้นที่ ได้แก่ อำเภอโกสุมพิสัย และอำเภอนาคู

3.1 โครงการทางเลี่ยงเมือง อำเภอโกสุมพิสัย จังหวัดมหาสารคาม

โครงข่ายการเดินทางบริเวณ อ.โกสุมพิสัย มี ทล.208 เชื่อมโยงการเดินทางทิศตะวันออก-ตะวันตก และ ทล.2322 เชื่อมโยงการเดินทางทิศเหนือ-ใต้ โดยภายในพื้นที่มีลักษณะการเดินทางในทิศตะวันออก-ตะวันตก เป็นส่วนใหญ่ และเพื่อหลีกเลี่ยงพื้นที่ลุ่มน้ำทางฝั่งทิศเหนือ จึงกำหนดแนวทางเลี่ยงเมืองเชื่อมทิศตะวันออก-ตะวันตก ในฝั่งทิศใต้ โดยแนวเส้นทางเริ่มจาก ทล.208 (ฝั่งทิศตะวันตก) เบี่ยงไปทางทิศตะวันออกเฉียงใต้ ผ่าน ทล.2322 จากนั้นแนวเส้นทางจะเบี่ยงไปทางทิศตะวันออก ก่อนจะไปสิ้นสุดที่ ทล.208 (ฝั่งทิศตะวันออก) มีระยะทางรวมประมาณ 14.70 กิโลเมตร โดยแผนที่แนวเส้นทางเลี่ยงเมือง อ.โกสุมพิสัย จ.มหาสารคาม แสดงดังรูปที่ 3.1-1



ที่มา : บริษัทที่ปรึกษา, 2566

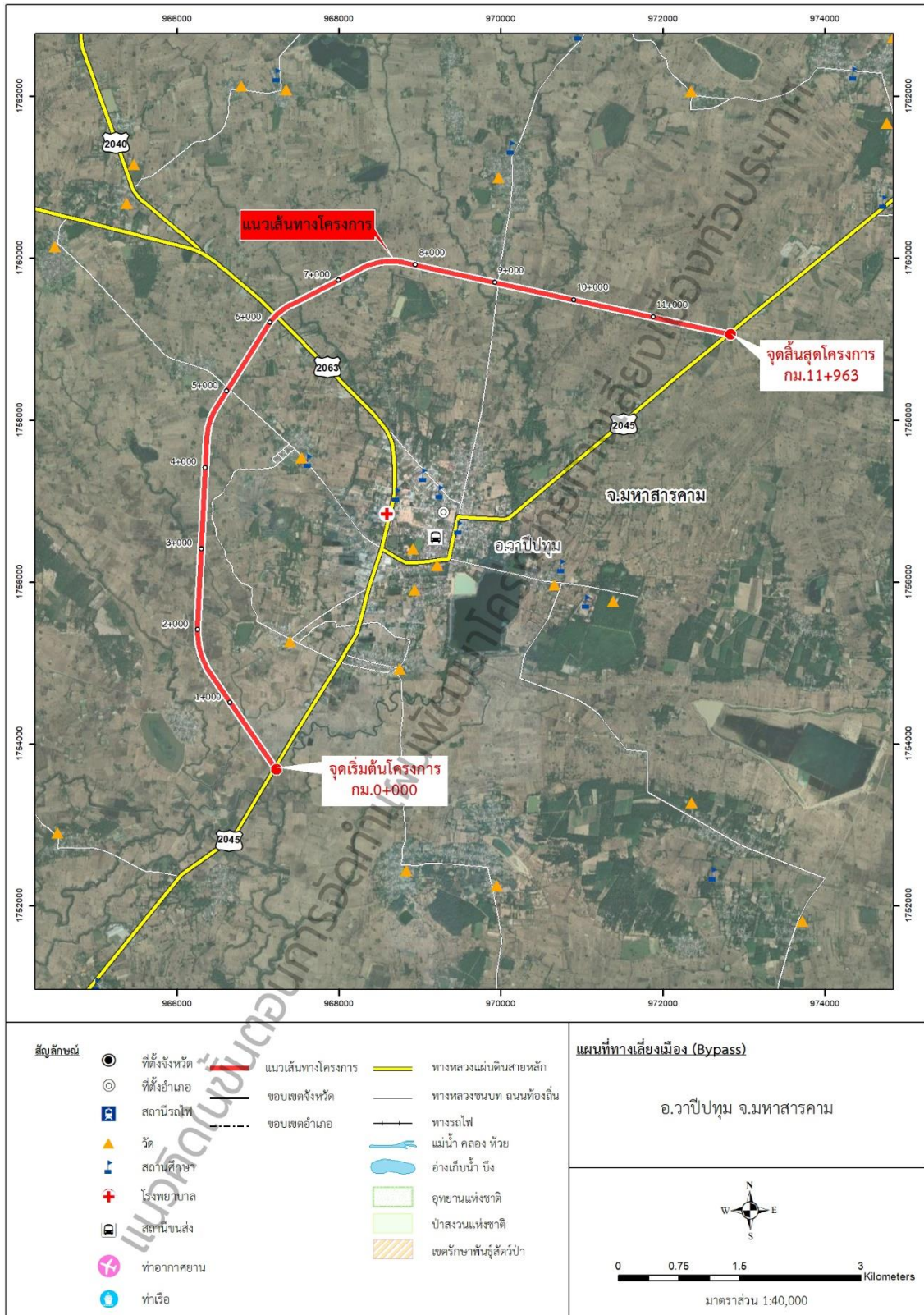
หมายเหตุ : การดำเนินงานของกรมทางหลวงในขั้นตอนนี้ เป็นการจัดทำแผนพัฒนาโครงข่ายทางเลี่ยงเมืองทั่วประเทศ งานแนวเส้นทาง รูปแบบทางแยกต่าง ๆ เป็นเพียงแนวคิดเพื่อจัดทำแผนโดยรวมเท่านั้น แนวเส้นทางหรือรูปแบบทางแยกต่าง ๆ จะมีการดำเนินการในขั้นตอนการศึกษาความเหมาะสม และจะได้ข้อยุติในขั้นตอนการสำรวจและออกแบบรายละเอียด

รูปที่ 3.1-1 แผนที่แสดงแนวเส้นทางเลี่ยงเมือง อ.โกสุมพิสัย จ.มหาสารคาม



3.2 โครงการทางเลี่ยงเมือง อำเภอวาปีปทุม จังหวัดมหาสารคาม

โครงข่ายการเดินทางบริเวณ อ.วาปีปทุม มี ทล.2040 เชื่อมโยงการเดินทางทิศตะวันตกเฉียงเหนือ-ตะวันตกเฉียงใต้ และ ทล.2045 เชื่อมโยงการเดินทางทิศตะวันออกเฉียงเหนือ โดยภายในพื้นที่มีลักษณะการเดินทางในทิศตะวันตกเฉียงเหนือ-ตะวันตกเฉียงใต้ เป็นหลัก และมีการเดินทางในทิศตะวันออกเฉียงเหนือเป็นสายรอง จึงกำหนดแนวทางเลี่ยงเมืองเชื่อม ทล.2040 ในฝั่งทิศตะวันตก และเชื่อมระหว่าง ทล.2040 กับ ทล.2045 ในฝั่งทิศเหนือ โดยแนวเส้นทางเริ่มจาก ทล.2040 (ฝั่งทิศตะวันตกเฉียงใต้) เบี่ยงไปทางทิศเหนือผ่าน ทล.2040 (ฝั่งทิศตะวันออกเฉียงเหนือ) จากนั้นแนวเส้นทางจะเบี่ยงไปทางทิศตะวันออก ก่อนจะไปสิ้นสุดที่ ทล.2045 มีระยะทางรวมประมาณ 11.96 กิโลเมตร โดยแผนที่แนวเส้นทางเลี่ยงเมือง อ.วาปีปทุม จ.มหาสารคาม แสดงดังรูปที่ 3.2-1



ที่มา : บริษัทที่ปรึกษา, 2566

หมายเหตุ : การดำเนินงานของกรมทางหลวงในขั้นตอนนี้ เป็นการจัดทำแผนพัฒนาโครงข่ายทางเลี่ยงเมืองทั่วประเทศ งานแนวเส้นทาง รูปแบบทางแยกต่าง ๆ เป็นเพียงแนวคิดเพื่อจัดทำแผนโดยรวมเท่านั้น แนวเส้นทางหรือรูปแบบทางแยกต่าง ๆ จะมีการดำเนินการในขั้นตอนการศึกษาความเหมาะสม และจะได้ข้อมูลในขั้นตอนการสำรวจและออกแบบรายละเอียด

รูปที่ 3.2-1 แผนที่แสดงแนวเส้นทางเลี่ยงเมือง อ.วาปีปทุม จ.มหาสารคาม

4. การศึกษาทางด้านเศรษฐกิจและสังคม

ที่ปรึกษาได้ดำเนินการศึกษา รวบรวมข้อมูลด้านเศรษฐกิจและสังคมครอบคลุมพื้นที่ศึกษา 77 จังหวัดของประเทศไทย รวมถึงพื้นที่เขตชายแดนบางส่วนของประเทศเพื่อนบ้านที่จะส่งผลกระทบต่อการค้าและโครงการ ข้อมูลด้านเศรษฐกิจและสังคมและแนวโน้มการเปลี่ยนแปลงนี้ถือเป็นข้อมูลสำคัญเพื่อใช้ในการวิเคราะห์ภาพรวมและปัญหาที่เกี่ยวข้องกับการขนส่งและจราจรในประเทศ และยังใช้เป็นชุดข้อมูลนำเข้าสำคัญในการวิเคราะห์แบบจำลองการขนส่งและจราจร ให้ทราบถึงสภาพปัญหา การวิเคราะห์ความล่าช้าติดขัดและความสูญเสียเชิงเศรษฐศาสตร์ทั้งในด้านระยะทาง (VKT) และเวลา (VHT) ทั้งยังใช้แสดงขีดความสามารถของระบบโครงข่ายทางหลวง (System Performance) ในปัจจุบันและแนวโน้มของปัญหาการขนส่งและจราจรที่จะเกิดขึ้นในอนาคต ซึ่งผลการศึกษาดังกล่าวจะช่วยสนับสนุนการสร้างแผนพัฒนาทางหลวงได้อย่างมีประสิทธิภาพ

ในการศึกษาที่ปรึกษาได้แบ่งการศึกษาทางด้านเศรษฐกิจและสังคมออกเป็น 2 ส่วน คือ

- 1) การศึกษา สสำรวจ/รวบรวม และวิเคราะห์ ข้อมูลผลิตภัณฑ์มวลรวม ข้อมูลขนาดพื้นที่ จำนวนประชากร จำนวนครัวเรือน การจ้างงาน รายได้ครัวเรือน จำนวนรถจดทะเบียน และจำนวนนักท่องเที่ยว ของพื้นที่ศึกษา
- 2) การศึกษาวิเคราะห์ และคาดการณ์แนวโน้มในอนาคต ดำเนินการรวบรวม เพื่อศึกษาและวิเคราะห์แนวโน้มการเปลี่ยนแปลงสภาพด้านเศรษฐกิจและสังคมในอนาคต เพื่อนำมาใช้เป็นฐานข้อมูลสำหรับการคาดการณ์ปริมาณการเดินทางที่เกิดขึ้นในอนาคตได้ โดยในลำดับถัดไปจะนำตัวเลขการคาดการณ์ตัวแปรเหล่านั้นของแต่ละพื้นที่ย่อย มาใช้ในแบบจำลองด้านการจราจรและขนส่ง เพื่อคาดการณ์ปริมาณการเดินทางบนเส้นทางที่ศึกษาในปีอนาคตต่อไป โดยแบ่งการคาดการณ์ออกเป็นทุก ๆ ช่วง 5 ปี ตลอดระยะเวลาในการวิเคราะห์โครงการ 20 ปี

ข้อมูลทางด้านเศรษฐกิจและสังคมที่สำคัญของจังหวัดมหาสารคาม ดังนี้

- ในปี พ.ศ.2565 มีจำนวนประชากรรวม 944,605 คน จากสถิติในช่วง พ.ศ.2556-2565 มีอัตราการเปลี่ยนแปลงเฉลี่ยลดลงร้อยละ -0.13 ต่อปี สำหรับพื้นที่ศึกษา คือ
 - อำเภอโกสุมพิสัย มีจำนวนประชากร 131,736 คน มีอัตราการเปลี่ยนแปลงเฉลี่ยลดลงร้อยละ -0.20 ต่อปี
 - อำเภอนาคู มีจำนวนประชากร 111,883 คน มีอัตราการเปลี่ยนแปลงเฉลี่ยลดลงร้อยละ -0.25 ต่อปี
- ผลิตภัณฑ์มวลรวมจังหวัด (GPP) 66,024 ล้านบาท (พ.ศ.2564) จากสถิติในช่วง พ.ศ. 2555-2564 อัตราการเปลี่ยนแปลงเฉลี่ยเพิ่มขึ้นร้อยละ 4.02 ต่อปี
- จำนวนครัวเรือนประมาณ 262,060 ครัวเรือน (พ.ศ.2564) จากสถิติในช่วง พ.ศ.2555-2564 มีอัตราการเปลี่ยนแปลงเฉลี่ยลดลงร้อยละ -1.39 ต่อปี



- จำนวนผู้มีงานทำ 405,960 คน (พ.ศ.2565) จากสถิติในช่วง พ.ศ.2556-2565 มีอัตราการเปลี่ยนแปลงเฉลี่ยลดลงร้อยละ -4.53 ต่อปี
- รายได้เฉลี่ยของครัวเรือนประมาณ 26,542.15 บาท/เดือน (พ.ศ.2564) จากสถิติในช่วง พ.ศ.2547-2564 มีอัตราการเปลี่ยนแปลงเฉลี่ยเพิ่มขึ้นร้อยละ 5.80 ต่อปี
- มีจำนวนนักท่องเที่ยวประมาณ 459,850 คน (พ.ศ.2564) จากสถิติในช่วง พ.ศ.2555-2565 มีอัตราการเปลี่ยนแปลงเฉลี่ยเพิ่มขึ้นร้อยละ 2.22 ต่อปี
- จำนวนรถจดทะเบียนสะสม 378,370 คัน (พ.ศ.2564) จากสถิติในช่วง พ.ศ.2555-2565 มีอัตราการเปลี่ยนแปลงเฉลี่ยเพิ่มขึ้นร้อยละ 3.71 ต่อปี

5. การศึกษาด้านจราจรและขนส่ง

จากการจัดเตรียมฐานข้อมูลสภาพภูมิประเทศและโครงข่ายคมนาคมจากหน่วยงานต่าง ๆ ของกระทรวงคมนาคมไว้ด้วยกัน เช่น ข้อมูลโครงข่ายสายหลัก ปริมาณจราจร AADT สถิติอุบัติเหตุ เส้นทางทางวิ่งของรถบรรทุก/จุดจอดรถบรรทุก ตำแหน่งท่าเรือขนส่งสินค้า ตำแหน่งลานกองเก็บสินค้าของการรถไฟและท่าเรือ รวมถึงแผนพัฒนาโครงการต่าง ๆ ที่มีความเกี่ยวข้อง เพื่อใช้เป็นฐานข้อมูลเพื่อใช้พัฒนาแบบจำลองด้านการจราจรในโครงการ สามารถคาดการณ์ปริมาณจราจรที่เกิดขึ้นในอนาคตบนเส้นทางที่จะพัฒนาเป็นทางเลี่ยงเมือง ได้ดังนี้

5.1 ผลการคาดการณ์ปริมาณจราจรในอนาคต (พื้นที่อำเภอโกสุมพิสัย จังหวัดมหาสารคาม)

ผลคาดการณ์ปริมาณจราจรบนแนวเส้นทางโครงการที่ ปีวิเคราะห์ต่าง ๆ ได้แก่ปี พ.ศ. 2571, 2576, 2581, 2586 และ 2590 แสดงในรูปที่ 5.1-1 โดยแบ่งปริมาณจราจรบนแนวเส้นทางโครงการออกเป็น 3 ช่วงสามารถสรุปสภาพจราจรในแต่ละปีวิเคราะห์ได้ ดังนี้

(1) เส้นทางโครงการช่วง ทล.208 - ทล.2322

- ในปีเปิดให้บริการ พ.ศ. 2571 มีปริมาณจราจรประมาณ 7,206 คัน-รถยนต์นั่งต่อวัน
- พ.ศ. 2576 ปริมาณจราจรใช้เส้นทาง 7,956 คัน-รถยนต์นั่งต่อวัน คิดเป็นอัตราการเติบโตเทียบกับปี พ.ศ. 2571 เท่ากับร้อยละ 2.00
- พ.ศ. 2581 ปริมาณจราจรใช้เส้นทาง 8,207 คัน-รถยนต์นั่งต่อวัน คิดเป็นอัตราการเติบโตเทียบกับปี พ.ศ. 2576 เท่ากับร้อยละ 0.62
- พ.ศ. 2586 ปริมาณจราจรใช้เส้นทาง 8,413 คัน-รถยนต์นั่งต่อวัน คิดเป็นอัตราการเติบโตเทียบกับปี พ.ศ. 2581 เท่ากับร้อยละ 0.50
- พ.ศ. 2590 ปริมาณจราจรใช้เส้นทาง 8,924 คัน-รถยนต์นั่งต่อวัน คิดเป็นอัตราการเติบโตเทียบกับปี พ.ศ. 2586 เท่ากับร้อยละ 1.19

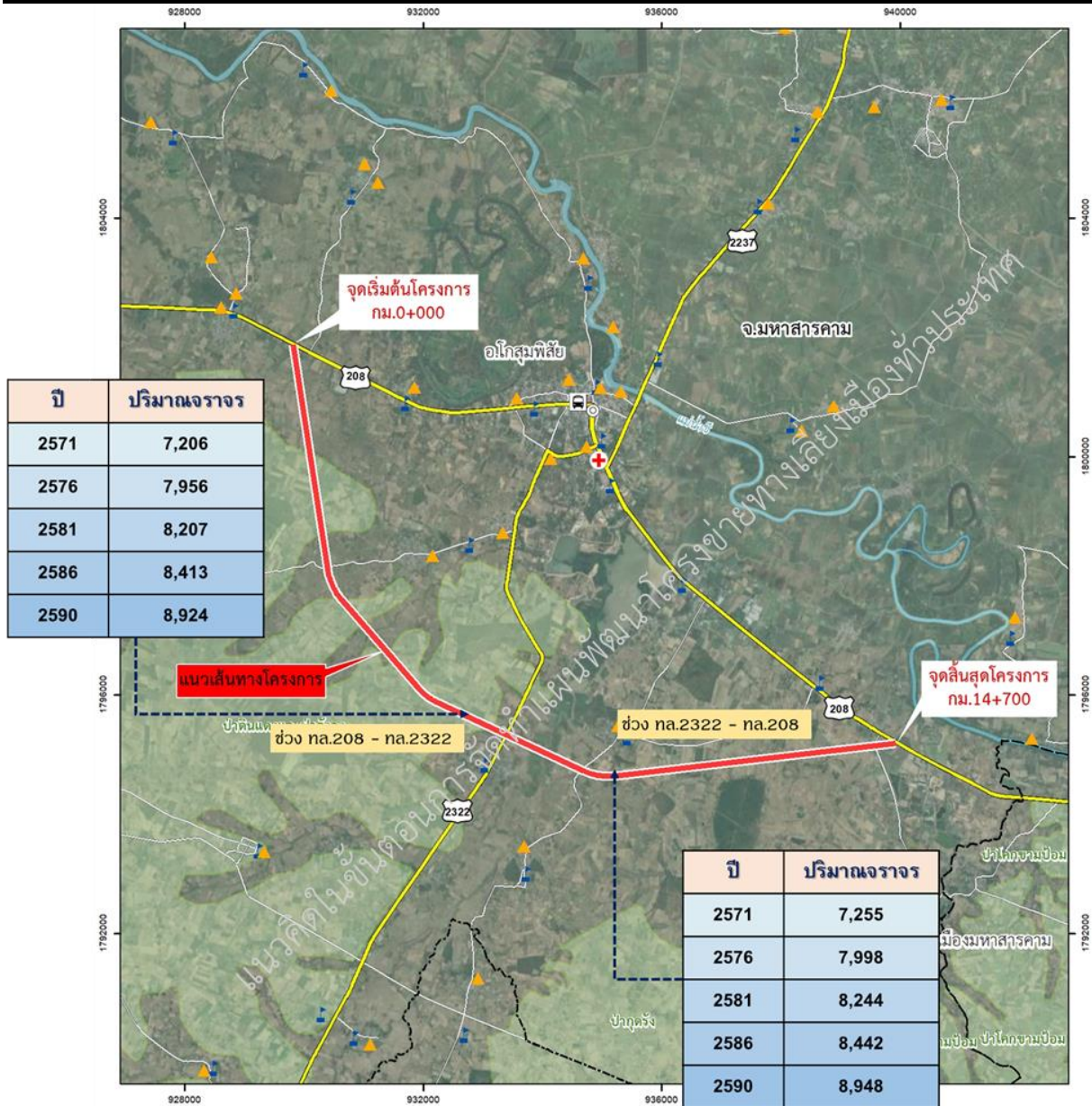
(2) เส้นทางโครงการช่วง ทล.2322 - ทล.208

- ในปีเปิดให้บริการ พ.ศ. 2571 มีปริมาณจราจรประมาณ 7,255 คัน-รถยนต์นั่งต่อวัน



- พ.ศ. 2576 ปริมาณจราจรใช้เส้นทาง 7,998 คัน-รถยนต์นั่งต่อวัน คิดเป็นอัตราการเติบโตเทียบกับปี พ.ศ. 2571 เท่ากับร้อยละ 1.97
- พ.ศ. 2581 ปริมาณจราจรใช้เส้นทาง 8,244 คัน-รถยนต์นั่งต่อวัน คิดเป็นอัตราการเติบโตเทียบกับปี พ.ศ. 2576 เท่ากับร้อยละ 0.61
- พ.ศ. 2586 ปริมาณจราจรใช้เส้นทาง 8,442 คัน-รถยนต์นั่งต่อวัน คิดเป็นอัตราการเติบโตเทียบกับปี พ.ศ. 2581 เท่ากับร้อยละ 0.48
- พ.ศ. 2590 ปริมาณจราจรใช้เส้นทาง 8,948 คัน-รถยนต์นั่งต่อวัน คิดเป็นอัตราการเติบโตเทียบกับปี พ.ศ. 2586 เท่ากับร้อยละ 1.17

จากข้อมูลการคาดการณ์ปริมาณจราจรในอนาคต พบว่าปริมาณการจราจรบนถนนเลี่ยงเมืองในอนาคตจะมีปริมาณรถเข้ามาใช้งานที่เพิ่มขึ้นอย่างต่อเนื่องตลอดทุกปี เนื่องจากทางเลี่ยงเมืองจะสามารถดึงดูดผู้ใช้ถนนจากโครงข่ายทางหลวงเส้นทางต่างๆ และถนนสายรองที่อยู่ในโครงข่ายถนนใกล้เคียงในพื้นที่โครงการเข้ามาใช้ทางเลี่ยงเมือง เพื่อการเดินทางในพื้นที่รอบนอก ที่ไม่มีวัตถุประสงค์ที่จะเดินทางเข้าพื้นที่ชุมชน ในเส้นทาง ทล.208 จากอำเภอเมืองสารคาม - อำเภอท่าพระ จังหวัดขอนแก่น และเส้นทาง ทล. 2322 จากอำเภอบรบือ สามารถเลี่ยงผ่านพื้นที่เขตเมืองโกสุมพิสัยได้ ซึ่งจะช่วยลดปัญหาความติดขัดของจราจรในบริเวณทางแยกต่างๆ การแยกถนนขนาดใหญ่ออกจากพื้นที่เขตเมืองและชุมชน และการเชื่อมโยงโครงข่ายการเดินทางให้สะดวก รวดเร็วมากขึ้น



ที่มา : บริษัทที่ปรึกษา, 2566

รูปที่ 5.1-1 คาดการณ์ปริมาณจราจรบนแนวเส้นทางโครงการ (พื้นที่อำเภอโกสุมพิสัย จังหวัดมหาสารคาม)

5.2 ผลการคาดการณ์ปริมาณจราจรในอนาคต (พื้นที่อำเภอโกสุมพิสัย จังหวัดมหาสารคาม)

ผลคาดการณ์ปริมาณจราจรบนแนวเส้นทางโครงการที่ ปีวิเคราะห์ต่าง ๆ ได้แก่ปี พ.ศ. 2571, 2576, 2581, 2586 และ 2590 แสดงในรูปที่ 5.2-1 โดยแบ่งปริมาณจราจรบนแนวเส้นทางโครงการออกเป็น 4 ช่วงสามารถสรุปสภาพจราจรในแต่ละปีวิเคราะห์ได้ ดังนี้

(1) เส้นทางโครงการช่วง ทล.2040 - ถนนท้องถิ่น

- ในปีเปิดให้บริการ พ.ศ. 2571 มีปริมาณจราจรประมาณ 2,652 คัน-รถยนต์นั่งต่อวัน



- พ.ศ. 2576 ปริมาณจราจรใช้เส้นทาง 2,781 คัน-รถยนต์นั่งต่อวัน คิดเป็นอัตราการเติบโตเทียบกับปี พ.ศ. 2571 เท่ากับร้อยละ 0.95
- พ.ศ. 2581 ปริมาณจราจรใช้เส้นทาง 2,895 คัน-รถยนต์นั่งต่อวัน คิดเป็นอัตราการเติบโตเทียบกับปี พ.ศ. 2576 เท่ากับร้อยละ 0.81
- พ.ศ. 2586 ปริมาณจราจรใช้เส้นทาง 3,050 คัน-รถยนต์นั่งต่อวัน คิดเป็นอัตราการเติบโตเทียบกับปี พ.ศ. 2581 เท่ากับร้อยละ 1.05
- พ.ศ. 2590 ปริมาณจราจรใช้เส้นทาง 3,146 คัน-รถยนต์นั่งต่อวัน คิดเป็นอัตราการเติบโตเทียบกับปี พ.ศ. 2586 เท่ากับร้อยละ 0.62

(2) เส้นทางโครงการช่วง ถนนห้องถิ่น - ทล.2040

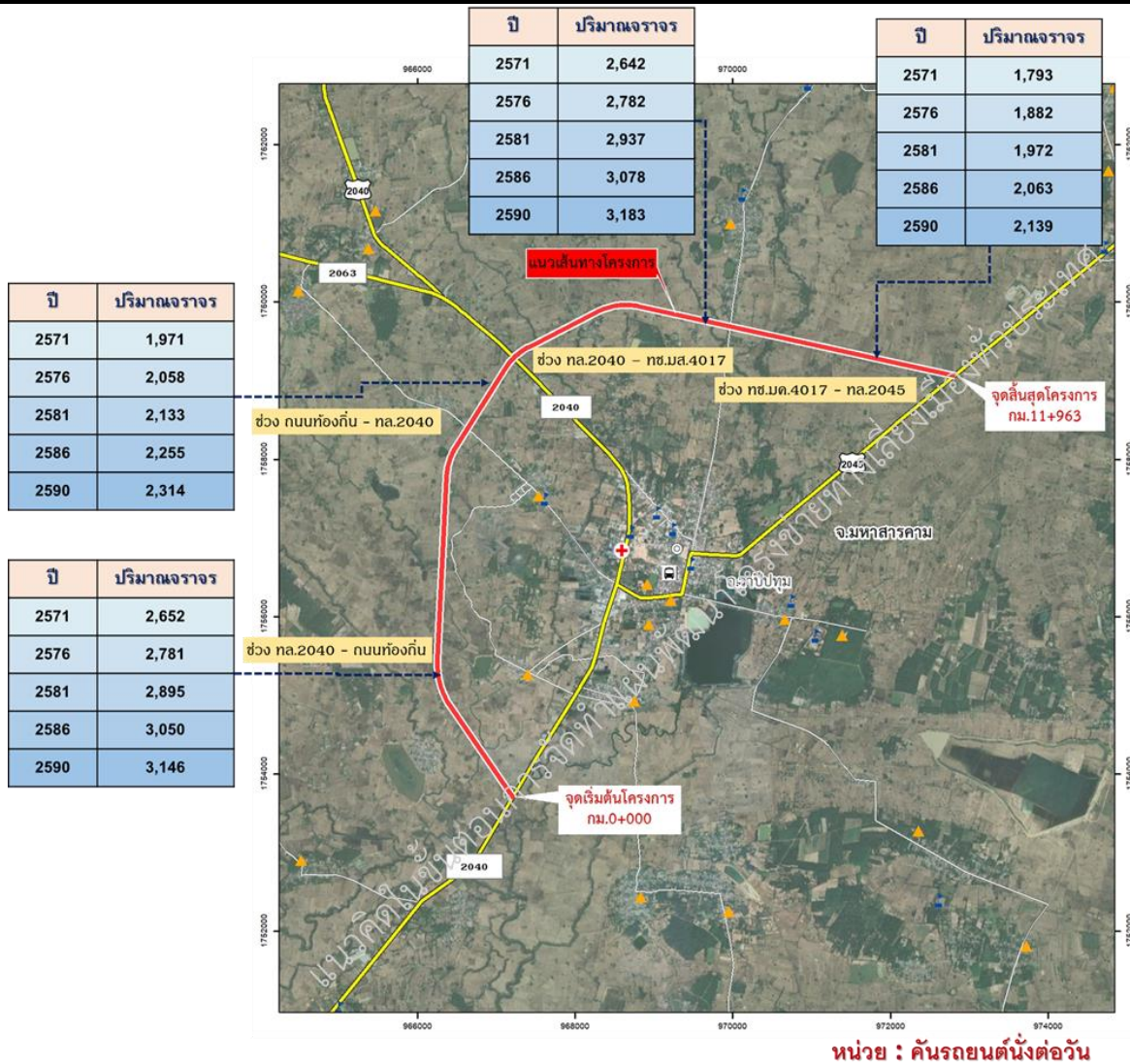
- ในปีเปิดให้บริการ พ.ศ. 2571 มีปริมาณจราจรประมาณ 1,971 คัน-รถยนต์นั่งต่อวัน
- พ.ศ. 2576 ปริมาณจราจรใช้เส้นทาง 2,058 คัน-รถยนต์นั่งต่อวัน คิดเป็นอัตราการเติบโตเทียบกับปี พ.ศ. 2571 เท่ากับร้อยละ 0.87
- พ.ศ. 2581 ปริมาณจราจรใช้เส้นทาง 2,133 คัน-รถยนต์นั่งต่อวัน คิดเป็นอัตราการเติบโตเทียบกับปี พ.ศ. 2576 เท่ากับร้อยละ 0.72
- พ.ศ. 2586 ปริมาณจราจรใช้เส้นทาง 2,255 คัน-รถยนต์นั่งต่อวัน คิดเป็นอัตราการเติบโตเทียบกับปี พ.ศ. 2581 เท่ากับร้อยละ 1.12
- พ.ศ. 2590 ปริมาณจราจรใช้เส้นทาง 2,314 คัน-รถยนต์นั่งต่อวัน คิดเป็นอัตราการเติบโตเทียบกับปี พ.ศ. 2586 เท่ากับร้อยละ 0.52

(3) เส้นทางโครงการช่วง ทล.2040 - ทช.มส.4017

- ในปีเปิดให้บริการ พ.ศ. 2571 มีปริมาณจราจรประมาณ 2,642 คัน-รถยนต์นั่งต่อวัน
- พ.ศ. 2576 ปริมาณจราจรใช้เส้นทาง 2,782 คัน-รถยนต์นั่งต่อวัน คิดเป็นอัตราการเติบโตเทียบกับปี พ.ศ. 2571 เท่ากับร้อยละ 1.04
- พ.ศ. 2581 ปริมาณจราจรใช้เส้นทาง 2,937 คัน-รถยนต์นั่งต่อวัน คิดเป็นอัตราการเติบโตเทียบกับปี พ.ศ. 2576 เท่ากับร้อยละ 1.09
- พ.ศ. 2586 ปริมาณจราจรใช้เส้นทาง 3,078 คัน-รถยนต์นั่งต่อวัน คิดเป็นอัตราการเติบโตเทียบกับปี พ.ศ. 2581 เท่ากับร้อยละ 0.94
- พ.ศ. 2590 ปริมาณจราจรใช้เส้นทาง 3,183 คัน-รถยนต์นั่งต่อวัน คิดเป็นอัตราการเติบโตเทียบกับปี พ.ศ. 2586 เท่ากับร้อยละ 0.67

(4) เส้นทางโครงการช่วง ทช.มส.4017 - ทล.2045

- ในปีเปิดให้บริการ พ.ศ. 2571 มีปริมาณจราจรประมาณ 1,793 คัน-รถยนต์นั่งต่อวัน



ที่มา : บริษัทที่ปรึกษา, 2566

รูปที่ 5.2-1 คาดการณ์ปริมาณจราจรบนแนวเส้นทางโครงการ (พื้นที่อำเภอลำปาง จังหวัดมหาสารคาม)

6. การศึกษาด้านวิศวกรรม

6.1 งานกำหนดแนวเส้นทางเบื้องต้น

งานกำหนดแนวเส้นทางเบื้องต้น จะดำเนินการรวบรวมข้อมูลพื้นฐานที่จำเป็นในการกำหนดแนวเส้นทางเบื้องต้น เช่น แผนที่ 1:50,000 ของกรมแผนที่ทหาร ภาพถ่ายทางอากาศ มาตรฐาน 1:4,000 จุดอุปสรรคตามแนวสายทาง, ข้อจำกัดด้านสิ่งแวดล้อม ฯลฯ เป็นต้น เมื่อกำหนดแนวเส้นทางเบื้องต้นจากสภาพภูมิประเทศและข้อจำกัดต่าง ๆ แล้ว จะดำเนินการกำหนดแนวคิดของรูปตัดโครงการที่สอดคล้องกับปริมาณจราจรและบทบาทของทางเลี่ยงเมืองแต่ละสาย กำหนดชนิดของโครงสร้างชั้นทางตามสภาพทางธรณีวิทยา ผลการคาดการณ์จราจร แหล่งวัสดุ กำหนดตำแหน่งและรูปแบบสะพานข้ามลำน้ำต่าง ๆ ตามแนวเส้นทางโครงการ และองค์ประกอบอื่น ๆ เท่าที่จำเป็นต่อการประเมินค่าใช้จ่าย อีกทั้งเพียงพอต่อการทำความเข้าใจ Conceptual Design ของแต่ละโครงการ ในมาตราส่วนและรูปแบบที่เหมาะสม

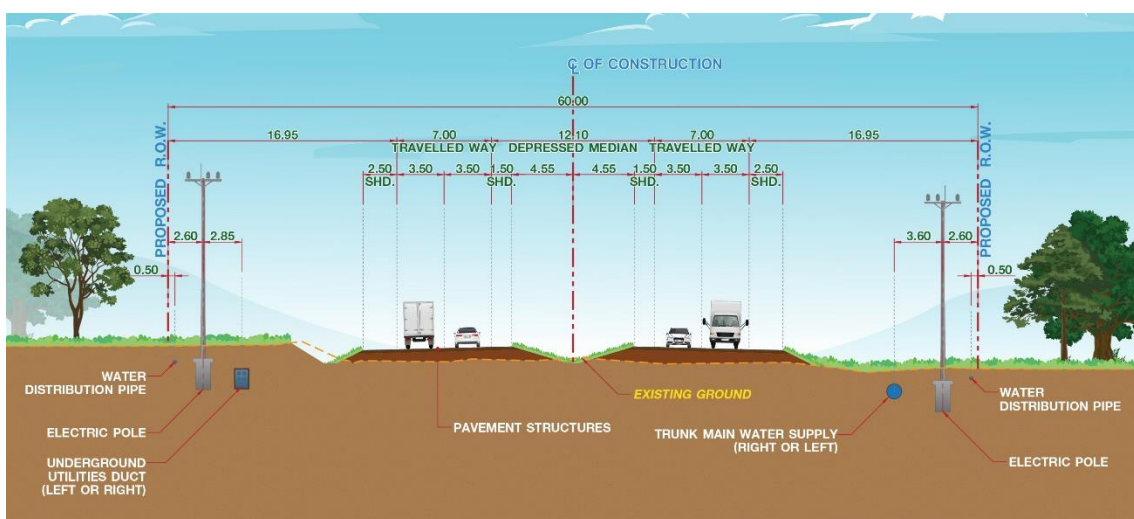
6.2 งานออกแบบเบื้องต้น (Conceptual Design)

งานออกแบบเบื้องต้นในด้านวิศวกรรม เป็นการนำแนวเส้นทางที่ได้จากการกำหนดแนวเส้นทางเบื้องต้น มาออกแบบโดยพิจารณาทั้งด้านงานทาง งานโครงสร้าง ธรณีวิทยา และงานอุทกวิทยา เพื่อทำการออกแบบแนวคิด (Conceptual Design) เท่าที่จำเป็นต่อการประเมินค่าใช้จ่าย อีกทั้งเพียงพอต่อการทำความเข้าใจ Conceptual Design ของแต่ละโครงการ

1. งานออกแบบเบื้องต้นด้านงานทาง

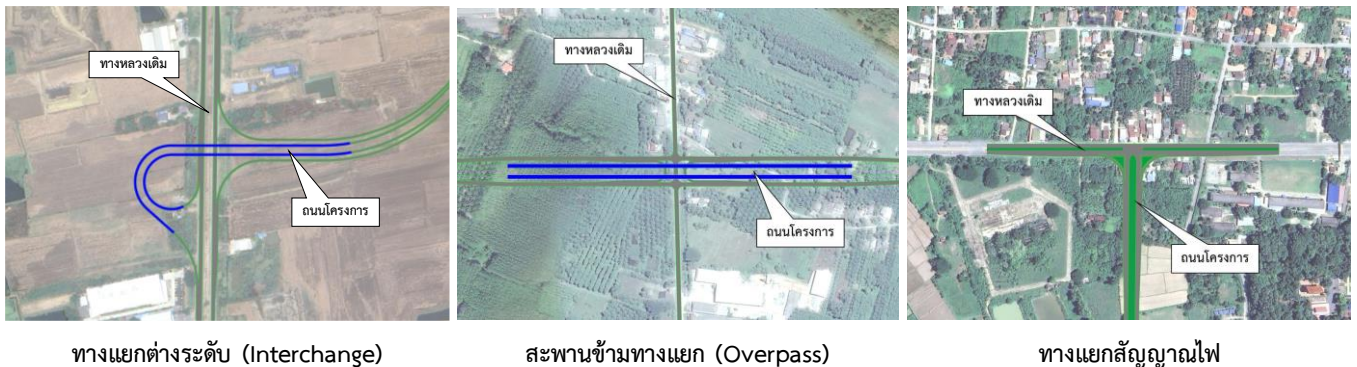
ในการออกแบบเบื้องต้นด้านงานทางจะทำการออกแบบโดยยึดถือตามมาตรฐานของกรมทางหลวง และตามมาตรฐานของ AASHTO (American Association of State Highway and Transportation Officials) โดยการออกแบบเบื้องต้นของงานทางจะประกอบด้วย

- การออกแบบแนวเส้นทางโครงการ จะพิจารณาจากข้อจำกัดทั้งด้านกายภาพและสิ่งแวดล้อม ในบริเวณทั้งพื้นที่โครงการ กำหนดแนวเส้นทางที่เป็นไปได้ตามมาตรฐานของกรมทางหลวง และดำเนินการกำหนดระดับก่อสร้างเบื้องต้นตามข้อมูลเส้นชั้นความสูง พิจารณาดำเนินการและรูปแบบทางแยก รวมถึงตำแหน่งสะพานตามแนวเส้นทางโครงการพร้อมทั้งจัดทำแบบเบื้องต้น
- การออกแบบรูปตัดตามขวาง ดำเนินการออกแบบตามมาตรฐานของกรมทางหลวง โดยออกแบบเป็นถนนขนาด 4 ช่องจราจร มีความกว้างช่องจราจรละ 3.50 เมตร ไหล่ทางด้านซ้ายทาง 2.50 เมตร ไหล่ทางด้านขวาทาง 1.50 เมตร มีเกาะกลางแบบกึ่งร่องความกว้าง 9.10 เมตร และมีขนาดเขตทาง 60 เมตรโดยตัวอย่างแสดงดังรูปที่ 6.2-1 และในกรณีที่มีปริมาณจราจรน้อย โดยพิจารณาแล้วยังไม่มีความจำเป็นต้องพัฒนาเป็นทางหลวงขนาด 4 ช่องจราจร อาจดำเนินการออกแบบเป็นทางหลวงขนาด 2 ช่องจราจรก่อนได้ แล้วจึงขยายเป็น 4 ช่องจราจรในอนาคต



รูปที่ 6.2-1 ตัวอย่างรูปตัดถนนเขตทาง 60 เมตร

- การออกแบบทางแยกและทางแยกต่างระดับ จะพิจารณาจากความสำคัญของถนนจุดตัด ปริมาณจราจร และข้อจำกัดในบริเวณทางแยก เพื่อกำหนดรูปแบบในเบื้องต้นที่เหมาะสม ตัวอย่างเช่นกรณีแนวเส้นทางเลี่ยงเมืองตัดกับทางหลวงสายหลัก หรือโครงข่ายทางหลวงที่มี ปริมาณจราจรสูง จะพิจารณาออกแบบเป็นทางแยกต่างระดับ (Interchange) เพื่อให้รถ สามารถเคลื่อนตัวได้อย่างต่อเนื่องและมีความปลอดภัย และหากแนวเส้นทางเลี่ยงเมืองตัด กับทางหลวงสายรอง เช่น ทางหลวงชนบท หรือถนนเลียบบคลองชลประทานที่มีความสำคัญ จะพิจารณาออกแบบเป็นสะพานข้ามทางแยก (Overpass) เพื่อให้รถในทิศทางหลักของ โครงการสามารถเคลื่อนตัวได้อย่างต่อเนื่อง ส่วนทิศทางอื่นควบคุมด้วยสัญญาณไฟจราจร นอกจากนี้กรณีที่ดินโครงการตัดทางหลวงสายรองหรือถนนท้องถิ่นที่มีปริมาณจราจรน้อย จะพิจารณาออกแบบเป็นทางแยกสัญญาณไฟ โดยตัวอย่างแสดงดังรูปที่ 6.2-2



รูปที่ 6.2-2 ตัวอย่างการออกแบบทางแยกและทางแยกต่างระดับ

2. งานออกแบบเบื้องต้นด้านงานโครงสร้างสะพาน อาคารระบายน้ำและโครงสร้างอื่น ๆ

ข้อกำหนดและมาตรฐานในการออกแบบโครงสร้าง โครงสร้างทางแยกต่างระดับ อาคารระบายน้ำ และโครงสร้างอื่น ๆ จะออกแบบตามข้อกำหนดในมาตรฐานที่เป็นที่ยอมรับ โดยข้อกำหนดที่ใช้พิจารณามีดังต่อไปนี้

- น้ำหนักบรรทุก
- แรงจากน้ำ
- แรงลม
- แรงแผ่นดินไหว
- แรงอื่น ๆ

ในส่วนของวัสดุที่นำมาใช้พิจารณาในการออกแบบด้านงานโครงสร้าง ประกอบไปด้วย คอนกรีต เหล็กเสริม และลวดอัดแรง โดยรูปแบบสะพานที่เป็นไปได้ของสะพานตามแนวเส้นทางของโครงการฯ ได้ พิจารณาจากรูปแบบแนวเส้นทางที่ศึกษาออกแบบ และลักษณะของสภาพพื้นที่จาก แบ่งได้เป็น 4 รูปแบบ โครงสร้างสะพานตามช่วงความยาวดังนี้

สะพานข้ามลำน้ำช่วงสั้น Span 5.00 -12.00 เมตร โครงสร้างพื้นสะพานคอนกรีตอัดแรงสำเร็จรูป (PC. Plank Girder)	
<p>ลักษณะสภาพพื้นที่ที่เหมาะสม</p> <ul style="list-style-type: none"> - คลองขนาดเล็ก 	
สะพานช่วงความยาว span 15.00-20.00 เมตร โครงสร้างคานสะพานคอนกรีตอัดแรงรูปกล่องกลาง (PC. Box Beam)	
<p>ลักษณะสภาพพื้นที่ที่เหมาะสม</p> <ul style="list-style-type: none"> - คลองชลประทาน - พื้นที่น้ำหลาก - ระยะช่วงสะพานไม่ยาวมาก 	
สะพานช่วงความยาว span 20.00-30.00 เมตร โครงสร้างคานสะพานคอนกรีตรูปตัวไอ (I-GIRDER)	
<p>ลักษณะสภาพพื้นที่ที่เหมาะสม</p> <ul style="list-style-type: none"> - คลองชลประทาน - พื้นที่น้ำหลากท่วมถึงบ่อยซ้ำซาก - พื้นที่ที่ต้องทำเป็นสะพานระยะทางยาว 	

สะพานช่วงความยาว span 30.00-50.00 เมตร โครงสร้างสะพานแบบคานคอนกรีตอัดแรงรูปกล่องระบบชิ้นส่วนสำเร็จ (BOX GIRDER)	
ลักษณะสภาพพื้นที่ที่เหมาะสม - ทางแยกต่างระดับ - แนวเส้นทางที่มีความโค้งมาก	

3. งานออกแบบเบื้องต้นด้านปฐพีวิศวกรรม

งานออกแบบเบื้องต้นด้านปฐพีวิศวกรรม จะกำหนดรูปแบบคันทางและโครงสร้างชั้นทางที่เกี่ยวข้องกับการพิจารณาด้านวิศวกรรมปฐพี ให้ครอบคลุมประเภทและลักษณะทางกายภาพของถนนที่มีอยู่โดยทั่วไป ซึ่งสามารถแบ่งรายละเอียดดังต่อไปนี้

- รูปแบบคันทาง พิจารณาจากข้อมูลสภาพภูมิประเทศ สภาพธรณีวิทยาและแหล่งวัสดุ โดยประเภทของโครงสร้างคันทางแบ่งเป็น สำหรับพื้นที่ดินอ่อน, สำหรับพื้นที่งานดินถมดินตัด, สำหรับน้ำป่าไหลหลากหรือประชิดกระแสน้ำ และสำหรับพื้นที่เสี่ยงแผ่นดินไหว
- รูปแบบโครงสร้างชั้นทาง โดยข้อมูลที่จำเป็นในการนำมาใช้พิจารณาได้แก่ สภาพทางธรณีวิทยา, ปริมาณจราจร และแหล่งวัสดุ

4. งานออกแบบเบื้องต้นด้านระบบระบายน้ำ

ในงานออกแบบเบื้องต้นด้านระบบระบายน้ำ จะดำเนินการศึกษา รวบรวมข้อมูลเบื้องต้นทางด้านอุทกวิทยาและสภาพการระบายน้ำ ได้แก่ ข้อมูลแนวลำน้ำ คลองธรรมชาติและคลองชลประทานที่มีอยู่ในปัจจุบัน ตลอดจนรายละเอียดข้อมูลพื้นที่น้ำท่วมซ้ำซาก เป็นต้น รวมถึงข้อกำหนดต่าง ๆ ในการออกแบบที่เกี่ยวข้อง เพื่อพิจารณาออกแบบเบื้องต้นระบบระบายน้ำให้มีความเหมาะสมและขนาดของอาคารระบายน้ำสอดคล้องกับสภาพปัจจุบัน

7. การศึกษาด้านสิ่งแวดล้อม

การศึกษาด้านสิ่งแวดล้อมของโครงการ แบ่งออกเป็น 2 ขั้นตอนหลัก ประกอบด้วย

7.1 การตรวจสอบข้อจำกัดด้านสิ่งแวดล้อมและพื้นที่อ่อนไหวด้านสิ่งแวดล้อม

1) โครงการทางเลี่ยงเมือง อำเภอโกสุมพิสัย จังหวัดมหาสารคาม

- พื้นที่อ่อนไหวด้านสิ่งแวดล้อม

จากการตรวจสอบข้อมูลพื้นที่อ่อนไหวด้านสิ่งแวดล้อมในพื้นที่ศึกษาระยะ 500 เมตร จากกึ่งกลางแนวเส้นทางโครงการ พบว่า มีพื้นที่อ่อนไหวด้านสิ่งแวดล้อม ทั้งหมด 12 แห่ง ได้แก่ ศาสนสถาน จำนวน 1 แห่ง ได้แก่ วัดบ้านแจ้งใหญ่ สถานพยาบาล 1 แห่ง ได้แก่ โรงพยาบาลส่งเสริมสุขภาพตำบล



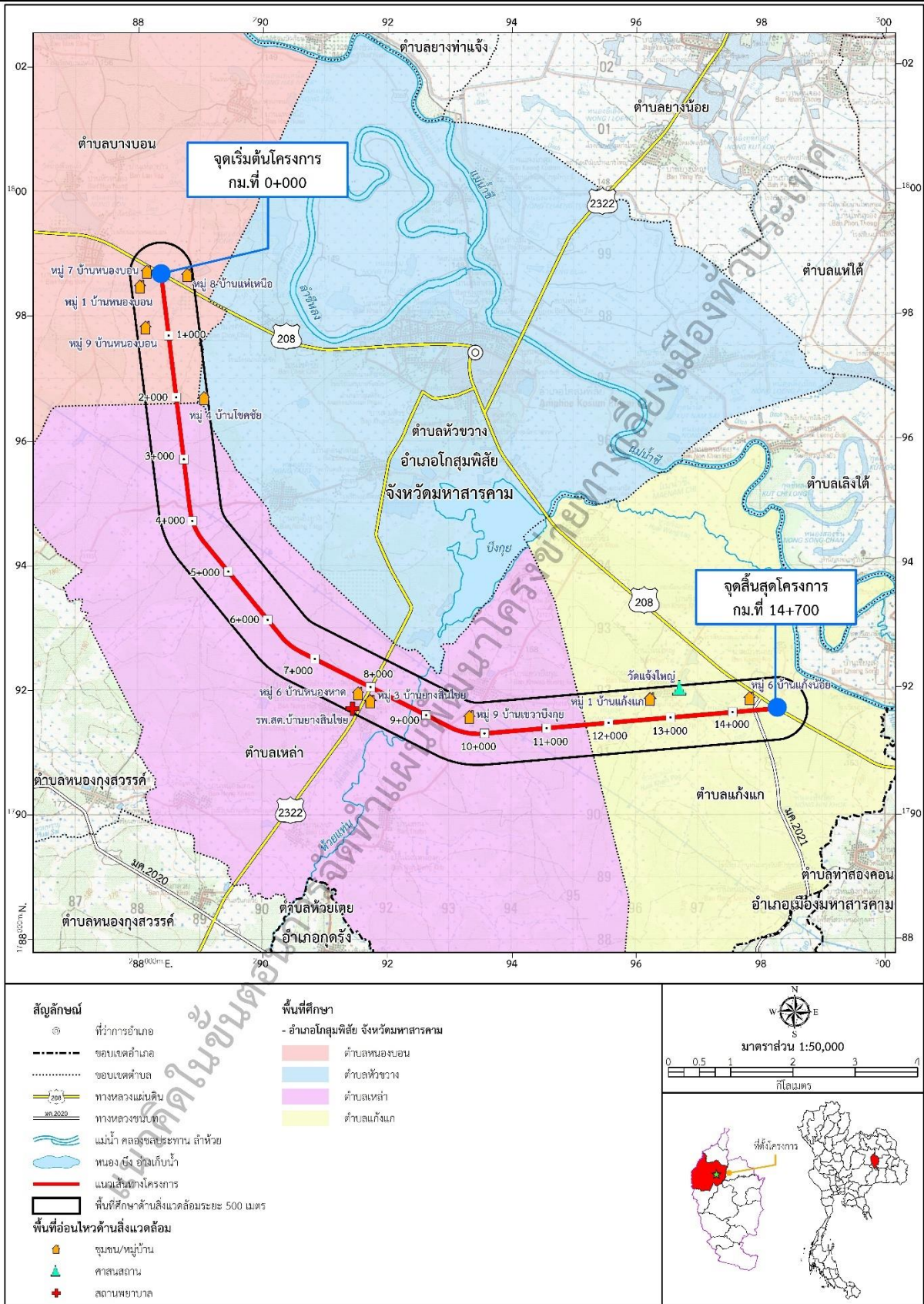
บ้านยางสินไชย และชุมชน/หมู่บ้าน 10 หมู่บ้าน ได้แก่ หมู่ 8 บ้านแห่เหนือ หมู่ 7 บ้านหนองบอน หมู่ 1 บ้านหนองบอน หมู่ 9 บ้านหนองบอน หมู่ 4 บ้านโชคชัย หมู่ 6 บ้านหนองหาด หมู่ 3 บ้านยางสินไชย หมู่ 9 บ้านเขวาบึงกุย หมู่ 1 บ้านแก้งแก และหมู่ 6 บ้านแก้งแกน้อย รายละเอียดดังตารางที่ 7.1-1 และรูปที่ 7.1-1

ตารางที่ 7.1-1

พื้นที่อ่อนไหวด้านสิ่งแวดล้อม ในพื้นที่ศึกษาของโครงการทางเลี่ยงเมือง อำเภอโกสุมพิสัย จังหวัดมหาสารคาม

ลำดับ	รายชื่อ	ประเภทพื้นที่ อ่อนไหวด้าน สิ่งแวดล้อม	ที่ตั้ง			ระยะห่างจาก กึ่งกลางแนว เส้นทาง โครงการ (เมตร)	ตำแหน่ง กม.	ตำแหน่ง
			ตำบล	อำเภอ	จังหวัด			
1	หมู่ 8 บ้านแห่เหนือ	ชุมชน/หมู่บ้าน	หนอง บอน	โกสุมพิสัย	มหาสารคาม	356	0+000	ซ้ายทาง
2	หมู่ 7 บ้านหนอง บอน	ชุมชน/หมู่บ้าน	หนอง บอน	โกสุมพิสัย	มหาสารคาม	160	0+000	ขวาทาง
3	หมู่ 1 บ้านหนอง บอน	ชุมชน/หมู่บ้าน	หนอง บอน	โกสุมพิสัย	มหาสารคาม	พื้นที่ เกษตรกรรม	0+134	ขวาทาง
4	หมู่ 9 บ้านหนอง บอน	ชุมชน/หมู่บ้าน	หนอง บอน	โกสุมพิสัย	มหาสารคาม	453	0+878	ขวาทาง
5	หมู่ 4 บ้านโชคชัย	ชุมชน/หมู่บ้าน	หัวขวาง	โกสุมพิสัย	มหาสารคาม	พื้นที่ เกษตรกรรม	2+115	ซ้ายทาง
6	รพ.สต. บ้านยางสินไชย	สถานพยาบาล	เหล่า	โกสุมพิสัย	มหาสารคาม	484	7+946	ขวาทาง
7	หมู่ 6 บ้านหนองหาด	ชุมชน/หมู่บ้าน	เหล่า	โกสุมพิสัย	มหาสารคาม	236	7+971	ขวาทาง
8	หมู่ 3 บ้านยางสิน ไชย	ชุมชน/หมู่บ้าน	เหล่า	โกสุมพิสัย	มหาสารคาม	245	8+030	ขวาทาง
9	หมู่ 9 บ้านเขวาบึงกุย	ชุมชน/หมู่บ้าน	เหล่า	โกสุมพิสัย	มหาสารคาม	279	9+692	ซ้ายทาง
10	หมู่ 1 บ้านแก้งแก	ชุมชน/หมู่บ้าน	แก้งแก	โกสุมพิสัย	มหาสารคาม	316	12+688	ซ้ายทาง
11	วัดแก้งใหญ่	ศาสนสถาน	แก้งแก	โกสุมพิสัย	มหาสารคาม	353	13+170	ซ้ายทาง
12	หมู่ 6 บ้านแก้งน้อย	ชุมชน/หมู่บ้าน	แก้งแก	โกสุมพิสัย	มหาสารคาม	120	14+344	ซ้ายทาง

ที่มา : บริษัทที่ปรึกษา, 2566



ที่มา : บริษัทที่ปรึกษา, 2566

รูปที่ 7.1-1 พื้นที่อ่อนไหวด้านสิ่งแวดล้อมในพื้นที่โครงการทางเลี้ยวเมือง อำเภอโกสัมพิตย์
จังหวัดมหาสารคาม



2) โครงการทางเลี่ยงเมือง อำเภอวาปีปทุม จังหวัดมหาสารคาม

- โบราณสถาน แหล่งโบราณคดี

จากการตรวจสอบจากระบบสารสนเทศภูมิศาสตร์ (GIS) โครงการสำรวจแหล่งมรดกทางศิลปวัฒนธรรม กรมศิลปากร, 2566 ในพื้นที่ศึกษาระยะ 1 กิโลเมตร จากกึ่งกลางแนวเส้นทางโครงการ มีโบราณสถาน/แหล่งโบราณคดี จำนวน 2 แห่ง ได้แก่ โนนขามป้อม และโนนหนองบุง ดังตารางที่ 7.1-2 และรูปที่ 7.1-2

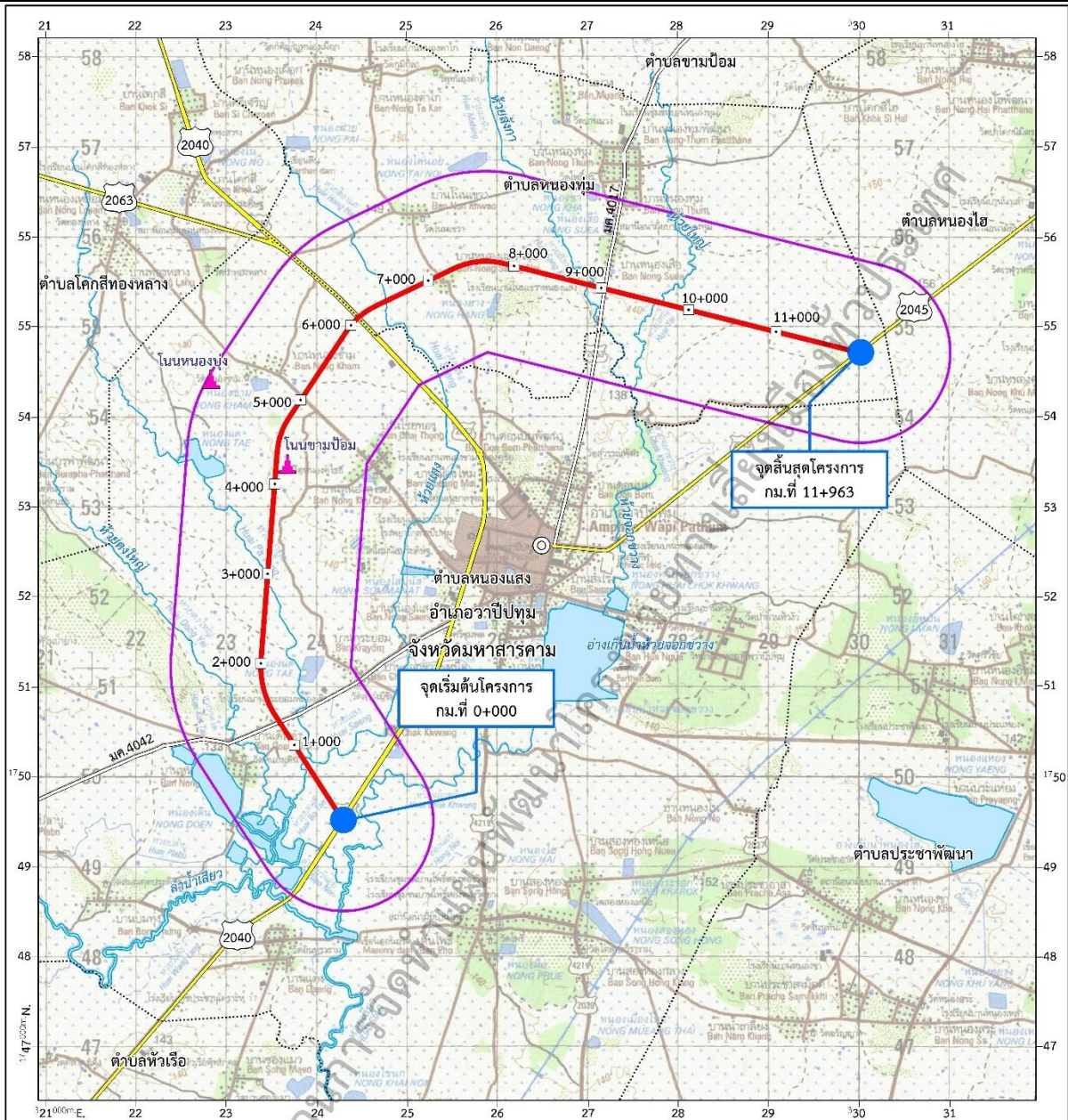
ตารางที่ 7.1-2

โบราณสถาน แหล่งโบราณคดี ในพื้นที่ศึกษาของโครงการทางเลี่ยงเมือง อำเภอวาปีปทุม จังหวัดมหาสารคาม

ลำดับ	รายชื่อ	ประเภท	ที่ตั้ง			รายละเอียดการขึ้นทะเบียน	ระยะห่างจากกึ่งกลางแนวเส้นทางโครงการ (เมตร)	ตำแหน่งกม.
			ตำบล	อำเภอ	จังหวัด			
1	โนนขามป้อม	โบราณสถาน/ แหล่งโบราณคดี	หนองแสง	วาปีปทุม	มหาสารคาม	ยังไม่ขึ้นทะเบียน	107	4+171
2	โนนหนองบุง	โบราณสถาน/ แหล่งโบราณคดี	หนองแสง	วาปีปทุม	มหาสารคาม	ยังไม่ขึ้นทะเบียน	946	4+695

หมายเหตุ : ตรวจสอบจากฐานข้อมูลระบบสารสนเทศภูมิศาสตร์ (GIS) วันที่ 20/11/66

ที่มา : บริษัทที่ปรึกษา, 2566



สัญลักษณ์

- ⊙ ที่ว่าการอำเภอ
- ขอบเขตตำบล
- 2040 — ทางหลวงแผ่นดิน
- 2045 — ทางหลวงแผ่นดิน
- 4042 — แม่น้ำ คลองชลประทาน ลำห้วย
- หนอง บึง ลำรางน้ำ
- — แนวเส้นทางโครงการ
- พื้นที่ศึกษาแหล่งโบราณสถาน/โบราณคดีระยะ 1 กิโลเมตร

แหล่งมรดกทางศิลปวัฒนธรรม

- ▲ ประเพณีโบราณสถานและแหล่งโบราณคดี

W
N
S
E

มาตราส่วน 1:40,000

0 0.2 0.4 0.8 1.2 1.6 2

กิโลเมตร

ที่มา : บริษัทที่ปรึกษา, 2566

รูปที่ 7.1-2 โบราณสถาน แหล่งโบราณคดี ในพื้นที่ศึกษาของโครงการทางเลี้ยวเมือง อำเภอวาปีปทุม จังหวัดมหาสารคาม



● **พื้นที่อ่อนไหวด้านสิ่งแวดล้อม**

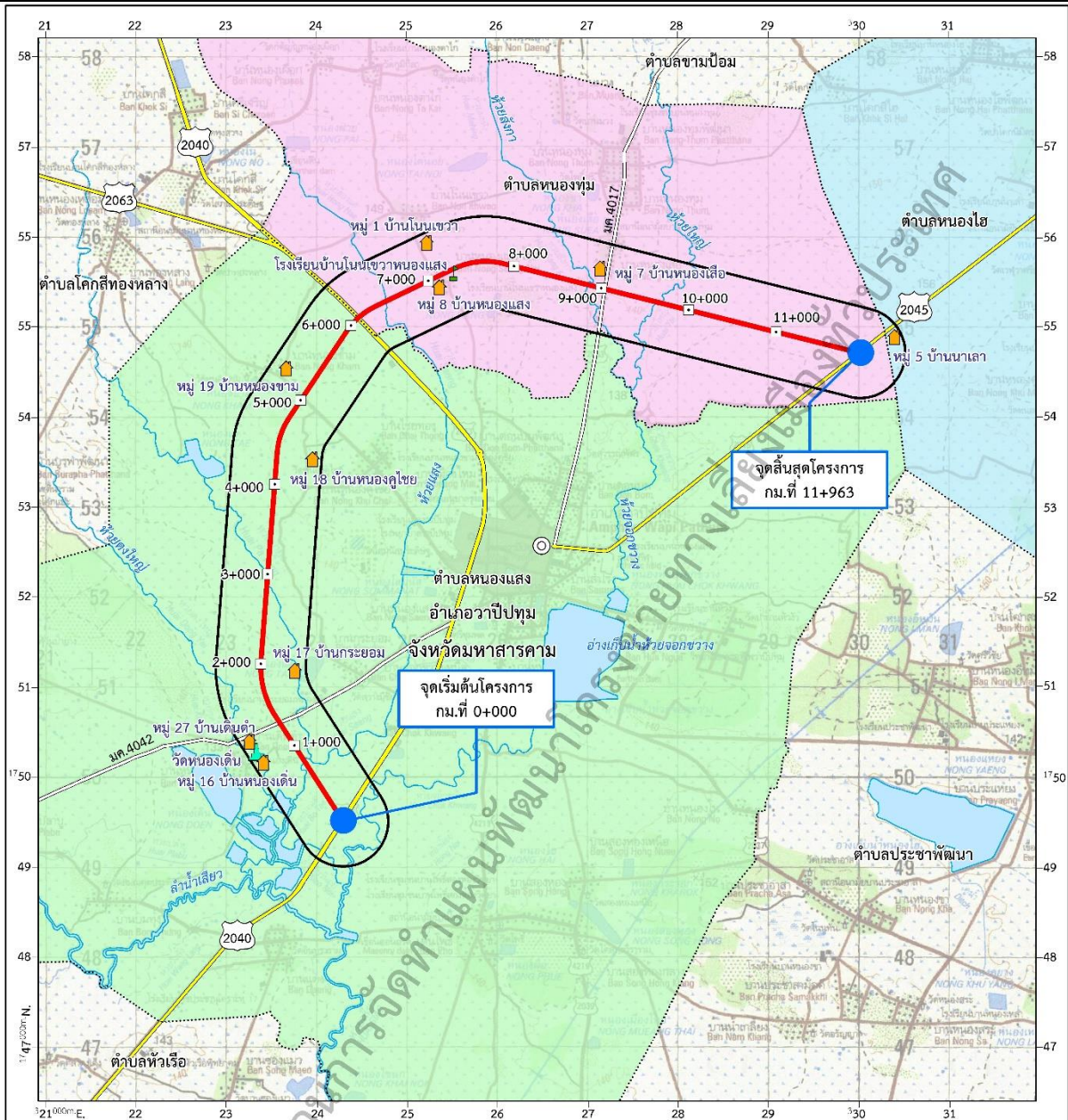
จากการตรวจสอบข้อมูลพื้นที่อ่อนไหวด้านสิ่งแวดล้อม ในพื้นที่ศึกษาระยะ 500 เมตร จากกึ่งกลางแนวเส้นทางโครงการ พบว่า มีพื้นที่อ่อนไหวด้านสิ่งแวดล้อม ทั้งหมด 11 แห่ง ได้แก่ ศาสนสถาน จำนวน 1 แห่ง สถานศึกษา จำนวน 1 แห่ง และชุมชน/หมู่บ้าน 9 แห่ง รายละเอียดดังตารางที่ 7.1-3 และ รูปที่ 7.1-2

ตารางที่ 7.1-3

พื้นที่อ่อนไหวด้านสิ่งแวดล้อม ในพื้นที่ศึกษาของโครงการทางเลี่ยงเมือง อำเภอวาปีปทุม จังหวัดมหาสารคาม

ลำดับ	รายชื่อ	ประเภทพื้นที่ อ่อนไหวด้าน สิ่งแวดล้อม	ที่ตั้ง			ระยะห่างจาก กึ่งกลางแนว เส้นทางโครงการ (เมตร)	ตำแหน่ง กม.	ตำแหน่ง
			ตำบล	อำเภอ	จังหวัด			
1	หมู่ 16 บ้านหนองเดิ่น	ชุมชน/หมู่บ้าน	หนองแสง	วาปีปทุม	มหาสารคาม	490	0+991	ซ้ายทาง
2	วัดหนองเดิ่น	ศาสนสถาน	หนองแสง	วาปีปทุม	มหาสารคาม	485	1+144	ซ้ายทาง
3	หมู่ 27 บ้านเดิ่นคำ	ชุมชน/หมู่บ้าน	หนองแสง	วาปีปทุม	มหาสารคาม	468	1+266	ซ้ายทาง
4	หมู่ 17 บ้านกระยอม	ชุมชน/หมู่บ้าน	หนองแสง	วาปีปทุม	มหาสารคาม	462	1+809	ขวาทาง
5	หมู่ 18 บ้านหนองคู ไชย	ชุมชน/หมู่บ้าน	หนองแสง	วาปีปทุม	มหาสารคาม	476	4+339	ขวาทาง
6	หมู่ 19 บ้านหนอง ขาม	ชุมชน/หมู่บ้าน	หนองแสง	วาปีปทุม	มหาสารคาม	317	5+147	ซ้ายทาง
7	หมู่ 8 บ้านหนองแสง น้อย	ชุมชน/หมู่บ้าน	หนองพุ่ม	วาปีปทุม	มหาสารคาม	109	7+082	ขวาทาง
8	หมู่ 1 บ้านโนนเขวา	ชุมชน/หมู่บ้าน	หนองพุ่ม	วาปีปทุม	มหาสารคาม	424	7+118	ซ้ายทาง
9	โรงเรียนบ้านโนนเข วาหนองแสง	สถานศึกษา	หนองพุ่ม	วาปีปทุม	มหาสารคาม	108	7+255	ขวาทาง
10	หมู่ 7 บ้านหนองเสือ	ชุมชน/หมู่บ้าน	หนองพุ่ม	วาปีปทุม	มหาสารคาม	150	8+997	ซ้ายทาง
11	หมู่ 5 บ้านนาเลา	สถานพยาบาล	หนองไฮ	วาปีปทุม	มหาสารคาม	420	11+963	ซ้ายทาง

ที่มา : บริษัทที่ปรึกษา, 2566



<p>สัญลักษณ์</p> <ul style="list-style-type: none"> ที่ว่าการอำเภอ ขอบเขตตำบล ทางหลวงแผ่นดิน ทางหลวงแผ่นดิน แม่น้ำ คลองชลประทาน ลำห้วย หนอง บึง ลำรางน้ำ แนวเส้นทางโครงการ พื้นที่ศึกษาด้านสิ่งแวดล้อมระยะ 500 เมตร <p>พื้นที่อ่อนไหวด้านสิ่งแวดล้อม</p> <ul style="list-style-type: none"> ชุมชน/หมู่บ้าน ศาสนสถาน สถานศึกษา 	<p>พื้นที่ศึกษา</p> <ul style="list-style-type: none"> - อำเภอวาปีปทุม จังหวัดมหาสารคาม ตำบลหอนงทม ตำบลหอนงแสง ตำบลหอนงโฮ 	<p>W E S N</p> <p>มาตราส่วน 1:40,000</p> <p>0 0.2 0.4 0.8 1.2 1.6 2</p> <p>กิโลเมตร</p>
---	---	---

จังหวัดโครงการ

ที่มา : บริษัทที่ปรึกษา, 2566

รูปที่ 7.1-3 พื้นที่อ่อนไหวด้านสิ่งแวดล้อม ในพื้นที่โครงการทางเลี่ยงเมือง อำเภอวาปีปทุม
จังหวัดมหาสารคาม



7.2 การจัดทำรายการตรวจสอบด้านสิ่งแวดล้อม (Environmental Checklist)

ในการจัดทำรายการตรวจสอบด้านสิ่งแวดล้อม (Environmental Checklist) ของแนวเส้นทางเลี่ยงเมืองที่มีความเหมาะสม จะดำเนินการศึกษาลักษณะโครงการเบื้องต้น และรวบรวมข้อมูลทุติยภูมิของสภาพสิ่งแวดล้อมในปัจจุบันเพื่อเป็นข้อมูลพื้นฐานประกอบการประเมินผลกระทบสิ่งแวดล้อม โดยประเด็นปัจจัยสิ่งแวดล้อมที่จะนำมาพิจารณาศึกษายึดตามแนวทางในการจัดทำรายงานการประเมินผลกระทบสิ่งแวดล้อมของโครงการทางหลวง (Guidelines for Preparation of Environmental Impact Statement of a Road Scheme) ฉบับปรับปรุงครั้งที่ 7 ซึ่งจัดเตรียมโดยกลุ่มงานสิ่งแวดล้อม สำนักแผนงานกรมทางหลวง พ.ศ.2564 ทั้งหมด 37 ประเด็น และดำเนินการจัดทำรายการตรวจสอบด้านสิ่งแวดล้อม (Environmental Checklist) ตามประเด็นด้านต่าง ๆ เพื่อประเมินผลกระทบสิ่งแวดล้อมเบื้องต้นต่อทรัพยากรสิ่งแวดล้อมและคุณค่าต่าง ๆ ที่อาจเกิดขึ้นจากกิจกรรมการพัฒนาโครงการ ทั้งในด้านบวกและด้านลบ ซึ่งมีรายละเอียดดังนี้

1) โครงการทางเลี่ยงเมือง อำเภอโกสัมพินสี จังหวัดมหาสารคาม

การจัดทำรายการตรวจสอบด้านสิ่งแวดล้อม (Environmental Checklist) ของโครงการทางเลี่ยงเมือง อำเภอโกสัมพินสี จังหวัดมหาสารคาม ปัจจัยสิ่งแวดล้อมที่มีผลกระทบ มีทั้งสิ้น 20 ประเด็น ได้แก่ ทรัพยากรดิน ธรณีวิทยาและแผ่นดินไหว น้ำผิวดิน อากาศและบรรยากาศ เสียง ความสั่นสะเทือน ระบบนิเวศ การคมนาคมขนส่ง สาธารณูปโภค การควบคุมน้ำท่วมและการระบายน้ำ การเกษตรกรรม การใช้ที่ดิน เศรษฐกิจ-สังคม การโยกย้ายและการเวนคืน การสาธารณสุข อาชีวอนามัย อุบัติเหตุและความปลอดภัย ความปลอดภัยในสังคม สุขภาพ ภูมิทัศน์ ประวัติศาสตร์และโบราณคดี และสุนทรียภาพ รายละเอียดดังตารางที่

7.2-1



ตารางที่ 7.2-1 รายการตรวจสอบด้านสิ่งแวดล้อม (Environmental Checklist) ของโครงการทางเลี่ยงเมืองอำเภอโกสุมพิสัย จังหวัดมหาสารคาม

ปัจจัยสิ่งแวดล้อม	ผลกระทบสิ่งแวดล้อม	มาตรการป้องกัน แก้ไข และลดผลกระทบสิ่งแวดล้อม
1. ทรัพยากรสิ่งแวดล้อมทางด้านกายภาพ		
1.1 ภูมิทัศน์ - ผลกระทบต่อการเปลี่ยนแปลงของลักษณะภูมิประเทศ	งานปรับพื้นที่ งานขุดตัดดินและถมคันทางบริเวณสภาพภูมิประเทศเป็นที่ราบ ซึ่งการปรับพื้นที่งานตัดและถมดินดำเนินการเฉพาะในบางบริเวณของแนวเส้นทางโครงการ รวมถึงงานตัดดินแค่เพียงระดับผิวดินโดยไม่ลึกมากเฉพาะในพื้นที่เขตทาง 60 เมตรเท่านั้น ดังนั้น จึงไม่มีผลกระทบต่อการเปลี่ยนแปลงสภาพภูมิประเทศตามแนวเส้นทางโครงการแต่อย่างใด กิจกรรมในระยะดำเนินการและบำรุงรักษา ประกอบด้วย การเปิดดำเนินการคมนาคมบนทางหลวง งานบำรุงรักษา/งานบูรณะ/งานผูกเดิน เป็นงานซ่อมผิวทาง ฉาบผิวจราจร ซ่อมแซมให้สามารถใช้งานได้ปกติ ซึ่งทุกกิจกรรมมีการดำเนินการอยู่บนผิวจราจรและในพื้นที่เขตทาง ซึ่งไม่ได้เกี่ยวข้องหรือส่งผลกระทบใดๆ ต่อสภาพภูมิประเทศแต่อย่างใด ดังนั้น จึงคาดว่าไม่มีผลกระทบ	-
1.2 ทรัพยากรดิน - ผลกระทบต่อการเปลี่ยนแปลงโครงสร้างของดิน	กิจกรรมการก่อสร้างของโครงการ อาจมีการเปิดหน้าดิน ซึ่งดำเนินการบนผิวดินเท่านั้น และขุดดินทำตอม่อ โดยมีการตอกเสาเข็ม 7 จุด ได้แก่ ถนนท้องถื่น (ไม่ทราบชื่อ) (กม. 3+755), ถนนท้องถื่น (ไม่ทราบชื่อ) (กม. 5+825), ห้วยแทน (กม.8+726), ถนนท้องถื่น (ไม่ทราบชื่อ) (กม. 9+400) ถนนท้องถื่น (ไม่ทราบชื่อ) (กม. 12+700) ห้วยขามแป (กม. 13+545) และ ทางหลวงหมายเลข 208 (กม. 14+700) และจุดที่ใช้เสาเข็มเจาะ 2 จุด ได้แก่ ทางหลวงหมายเลข 208 (กม. 0+000) และทางหลวงหมายเลข 2322 (กม. 8+000) เพื่อวางฐานรากโครงสร้างสะพาน แต่ทั้งนี้ ไม่ได้ขุดดินในระดับที่ทำให้โครงสร้างดินเปลี่ยนแปลงไป ดังนั้น จึงคาดว่าไม่มีผลกระทบ กิจกรรมในระยะดำเนินการและบำรุงรักษา ทั้งงานบำรุงรักษา/งานบูรณะ/งานซ่อมผูกเดิน รวมถึงการเปิดดำเนินการคมนาคมบนทางหลวง ซึ่งกิจกรรมดังกล่าวดำเนินการบนพื้นผิวจราจรเท่านั้น ไม่ส่งผลกระทบต่อการโครงสร้างของดิน ดังนั้น จึงคาดว่าไม่มีผลกระทบ	มาตรการทั่วไป - ปฏิบัติตามมาตรการทั่วไปด้านทรัพยากรดิน ข้อ 1.2 (ตารางที่ 7.2-4) มาตรการเฉพาะ - ในกรณีที่เกิดดินถล่มในพื้นที่โครงการจะต้องมีการประชาสัมพันธ์และแจ้งต่อหน่วยงานที่ดำเนินการเฝ้าระวังและแจ้งเตือนภัยดินถล่ม ได้แก่ เครือข่ายเฝ้าระวังแจ้งเตือนภัยดินถล่มในพื้นที่ และสำนักงานทรัพยากรธรณี เขต 2 ที่ดูแลรับผิดชอบในพื้นที่ จังหวัดมหาสารคามหรือกรมทรัพยากรธรณี ศูนย์เตือนภัยพิบัติแห่งชาติ กรมป้องกันและบรรเทาสาธารณภัย
- ผลกระทบต่อการสูญเสียหน้าดิน และการเคลื่อนย้ายดินออกจากบริเวณเดิม	กิจกรรมการก่อสร้างสะพานข้ามลำน้ำ ได้แก่ การก่อสร้างฐานรากและเสาตอม่อโดยมีการตอกเสาเข็ม 7 จุด ได้แก่ ถนนท้องถื่น (ไม่ทราบชื่อ) (กม. 3+755), ถนนท้องถื่น (ไม่ทราบชื่อ) (กม. 5+825), ห้วยแทน (กม.8+726), ถนนท้องถื่น (ไม่ทราบชื่อ) (กม. 9+400) ถนนท้องถื่น (ไม่ทราบชื่อ) (กม. 12+700) ห้วยขามแป (กม. 13+545) และ ทางหลวงหมายเลข 208 (กม. 14+700) และจุดที่ใช้เสาเข็มเจาะ 2 จุด ได้แก่ ทางหลวงหมายเลข 208 (กม. 0+000) และทางหลวง	



ตารางที่ 7.2-1 รายการตรวจสอบด้านสิ่งแวดล้อม (Environmental Checklist) ของโครงการทางเลี่ยงเมืองอำเภอโกสุมพิสัย จังหวัดมหาสารคาม

ปัจจัยสิ่งแวดล้อม	ผลกระทบสิ่งแวดล้อม	มาตรการป้องกัน แก้ไข และลดผลกระทบสิ่งแวดล้อม
	<p>หมายเลข 2322 (กม. 8+000) จะมีการนำดินส่วนเกินออกจากการขุดฐานรากสะพาน รวมถึงการเปิดหน้าดินเพื่อเตรียมพื้นที่ก่อสร้าง กิจกรรมการก่อสร้างของโครงการมีปริมาณดินตัดทั้งหมด 190,389.25 ลบ.ม. และมีปริมาณดินถม 107,746.13 ลบ.ม. ดังนั้น การดำเนินงานดังกล่าวจึงอาจส่งผลกระทบต่อการสูญเสียหน้าดินและการเคลื่อนย้ายดินออกจากบริเวณเดิม ดังนั้น จึงคาดว่า มีผลกระทบระดับต่ำ</p> <p>กิจกรรมในระยะดำเนินการและบำรุงรักษา ทั้งงานบำรุงรักษาปกติ งานบำรุงรักษาตามกำหนดเวลา งานบำรุงรักษาพิเศษ/งานบูรณะ/งานซ่อมฉุกเฉิน รวมถึงการเปิดดำเนินการคมนาคมบนทางหลวง ตามปกติ ซึ่งกิจกรรมดังกล่าวดำเนินการบนพื้นผิวจราจรเท่านั้น โดยจะไม่มีการเปิดหน้าดิน และไม่มีกิจกรรมใดที่จะรบกวนทรัพยากรดินแต่อย่างใด ดังนั้น จึงคาดว่าไม่มีผลกระทบ</p>	
- ผลกระทบต่อการเปลี่ยนแปลงเสถียรภาพของดินและการทรุดตัวของดิน	<p>กิจกรรมการก่อสร้างถนนอาจก่อให้เกิดความเสี่ยงในการทรุดตัวของดินได้ แต่จะใช้เวลาในการดำเนินการในช่วงระยะเวลาสั้น ๆ และลักษณะดินส่วนใหญ่เป็นดินร่วนปนทรายหรือทรายไม่ได้มีลักษณะเป็นดินเหนียวอ่อน ทั้งนี้ แนวเส้นทางโครงการอยู่ในพื้นที่อ่อนไหวต่อการเกิดดินถล่มในระดับปานกลาง ดังนั้น กิจกรรมต่าง ๆ ที่เกิดขึ้นอาจส่งผลกระทบต่อเปลี่ยนแปลงเสถียรภาพของดินและการทรุดตัวของดิน ดังนั้น จึงคาดว่าผลกระทบระดับปานกลาง</p> <p>กิจกรรมในระยะดำเนินการและบำรุงรักษา ทั้งงานบำรุงรักษา/งานบูรณะ/งานซ่อมฉุกเฉิน รวมถึงการเปิดดำเนินการคมนาคมบนทางหลวง ซึ่งกิจกรรมดังกล่าวดำเนินการบนพื้นผิวจราจรเท่านั้น โดยไม่มีการเปิดหน้าดิน ดังนั้น จึงคาดว่าไม่มีผลกระทบต่อเปลี่ยนแปลงเสถียรภาพของดินและการทรุดตัวของดินแต่อย่างใด</p>	
- ผลกระทบต่อการปนเปื้อนของดิน	<p>งานก่อสร้างฐานรากของโครงสร้างเสาเข็มเจาะบวม. 0+000 และ กม. 8+000 โดยโครงการกำหนดให้สะพาน/ทางยกระดับมีการใช้สารช่วยพยุงดินในหลุมเจาะตลอดเวลาโดยให้ใช้สารละลายโพลีเมอร์ ซึ่งในระหว่างการใช้งาน หากมีการเคลื่อนย้ายหรือเก็บรักษาไม่ดี อาจก่อให้เกิดการรั่วไหลของสารละลายโพลีเมอร์ทำให้มีการปนเปื้อนลงสู่ดิน แต่โอกาสที่จะเกิดขึ้นในปริมาณเล็กน้อยจากการรั่วไหลเท่านั้น ดังนั้น ผลกระทบจึงอยู่ในระดับต่ำ</p> <p>กิจกรรมในระยะดำเนินการและบำรุงรักษา ทั้งงานบำรุงรักษา/งานบูรณะ/งานซ่อมฉุกเฉิน รวมถึงการเปิดดำเนินการคมนาคมบนทางหลวง ซึ่งกิจกรรมดังกล่าวดำเนินการบนพื้นผิวจราจรเท่านั้น</p>	



ตารางที่ 7.2-1 รายการตรวจสอบด้านสิ่งแวดล้อม (Environmental Checklist) ของโครงการทางเลี่ยงเมืองอำเภอโกสุมพิสัย จังหวัดมหาสารคาม

ปัจจัยสิ่งแวดล้อม	ผลกระทบสิ่งแวดล้อม	มาตรการป้องกัน แก้ไข และลดผลกระทบสิ่งแวดล้อม
	โดยไม่มีการใช้สารเคมีที่จะส่งผลให้เกิดการปนเปื้อนในดินได้ ดังนั้น จึงคาดว่าไม่มีผลกระทบการปนเปื้อนของดิน	
- ผลกระทบต่อการชะล้างพังทลายของดิน	กิจกรรมการเปิดหน้าดินในระยะก่อสร้างอาจก่อให้เกิดการชะล้างของหน้าดินเพิ่มขึ้นเล็กน้อย ประกอบกับลักษณะดินปัจจุบัน ส่วนใหญ่เป็นกลุ่มดินร่วนละเอียด มีอัตราการชะล้างพังทลายของดินส่วนใหญ่อยู่ในระดับปานกลาง (0-2 ตัน/ไร่/ปี) หากมีการก่อสร้างโครงการโดยไม่มีการรองรับ อาจส่งผลให้เกิดการชะล้างพังทลายของดินได้ ดังนั้น จึงคาดว่าไม่มีผลกระทบระดับต่ำ กิจกรรมในระยะดำเนินการและบำรุงรักษา ทั้งงานบำรุงรักษา/งานบูรณะ/งานซ่อมฉุกเฉิน รวมถึงการเปิดดำเนินการคมนาคมบนทางหลวง ซึ่งกิจกรรมดังกล่าวดำเนินการบนพื้นผิวจราจรเท่านั้น โดยไม่มีการเปิดหน้าดิน ดังนั้น จึงคาดว่าไม่มีผลกระทบต่อการชะล้างพังทลายของดิน	
1.3 ธรณีวิทยาและแผ่นดินไหว - ผลกระทบต่อโครงสร้างลักษณะทางธรณีวิทยา	กิจกรรมการก่อสร้างที่เกิดขึ้น ได้แก่ การตอกและการทำเสาเข็ม โครงสร้างฐานรากและตอม่อ โดยมีการตอกเสาเข็ม โดยมีการตอกเสาเข็ม 7 จุด ได้แก่ ถนนท้องถื่น (ไม่ทราบชื่อ) (กม. 3+755), ถนนท้องถื่น (ไม่ทราบชื่อ) (กม. 5+825), ห้วยแทน (กม.8+726), ถนนท้องถื่น (ไม่ทราบชื่อ) (กม. 9+400) ถนนท้องถื่น (ไม่ทราบชื่อ) (กม. 12+700) ห้วยขามแป (กม. 13+545) และ ทางหลวงหมายเลข 208 (กม. 14+700) และจุดที่ใช้เสาเข็มเจาะ 2 จุด ได้แก่ ทางหลวงหมายเลข 208 (กม. 0+000) และทางหลวงหมายเลข 2322 (กม. 8+000) ซึ่งสภาพธรณีวิทยาในปัจจุบันมีประสิทธิภาพสามารถรองรับโครงสร้างสะพานได้ ดังนั้น จึงคาดว่าไม่มีผลกระทบ กิจกรรมในระยะดำเนินการและบำรุงรักษา ทั้งงานบำรุงรักษา/งานบูรณะ/งานซ่อมฉุกเฉิน รวมถึงการเปิดดำเนินการคมนาคมบนทางหลวง จะไม่ส่งผลกระทบต่อโครงสร้างลักษณะทางธรณีวิทยา เนื่องจากกิจกรรมที่เกิดขึ้น จะเกิดบริเวณผิวจราจรและในพื้นที่เขตทางเท่านั้น ดังนั้น จึงคาดว่าไม่มีผลกระทบ	-
- ผลกระทบต่อรอยเลื่อนและการเกิดแผ่นดินไหว	เนื่องจากในระยะ 150 กิโลเมตร จากแนวเส้นทางโครงการ ไม่พบกลุ่มรอยเลื่อนมีพลัง โดยมีกลุ่มรอยเลื่อนมีพลังที่ใกล้เคียงแนวเส้นทางโครงการคือ กลุ่มรอยเลื่อนเพชรบูรณ์ ระยะทางประมาณ 181 กิโลเมตร จากแนวเส้นทางโครงการ และจากแผนที่ภัยพิบัติแผ่นดินไหวในประเทศไทย พ.ศ. 2561 บริเวณพื้นที่โครงการระยะ 500 เมตร จากแนวเส้นทางโครงการ จำแนกอยู่ในเขต 1 ความรุนแรง I-III เมอร์คัลลี เมื่อเกิดแผ่นดินไหวคนจะไม่รู้สึก แต่เครื่องวัดสามารถตรวจจับได้ และพื้นที่โครงการไม่ได้ตั้งอยู่ในพื้นที่เฝ้าระวังบริเวณที่ 1 บริเวณที่ 2 และบริเวณที่ 3	มาตรการทั่วไป - ปฏิบัติตามมาตรการทั่วไปด้านธรณีวิทยาและแผ่นดินไหว ข้อ 1.3 (ตารางที่ 7.2-4)



ตารางที่ 7.2-1 รายการตรวจสอบด้านสิ่งแวดล้อม (Environmental Checklist) ของโครงการทางเลี่ยงเมืองอำเภอโกสุมพิสัย จังหวัดมหาสารคาม

ปัจจัยสิ่งแวดล้อม	ผลกระทบสิ่งแวดล้อม	มาตรการป้องกัน แก้ไข และลดผลกระทบสิ่งแวดล้อม
	<p>ตามกฎหมายกระทรวง กำหนดการรับน้ำหนักร ความต้านทาน ความคงทนของอาคาร และพื้นดินที่รองรับอาคารในการต้านแรงสั่นสะเทือนของแผ่นดินไหว พ.ศ.2546 ดังนั้น จึงคาดว่าไม่มีผลกระทบ</p> <p>กิจกรรมในระยะดำเนินการและบำรุงรักษา ทั้งงานบำรุงรักษา/งานบูรณะ/งานซ่อมฉุกเฉิน รวมถึงการเปิดดำเนินการคมนาคมบนทางหลวง จะไม่ส่งผลกระทบต่อแนวรอยเลื่อนใกล้เคียงแนวเส้นทางโครงการคือ กลุ่มรอยเลื่อนเพชรบูรณ์ ระยะทางประมาณ 181 กิโลเมตร จากแนวเส้นทางโครงการ รวมถึงกิจกรรมดังกล่าวไม่ได้เป็นสาเหตุทำให้เกิดแผ่นดินไหว ดังนั้น จึงคาดว่าไม่มีผลกระทบ</p>	
1.4 ทรัพยากรแร่ธาตุ - ผลกระทบต่อการเสียประโยชน์จากการใช้ทรัพยากรแร่ธาตุ	บริเวณแนวเส้นทางโครงการพบแหล่งแร่ที่สำคัญตั้งอยู่คือ แร่ทรายแก้ว แต่แนวเส้นทางโครงการไม่ได้ตัดผ่านแต่อย่างใด ดังนั้น กิจกรรมการก่อสร้างทุกกิจกรรมทั้งในระยะก่อนก่อสร้าง ระยะก่อสร้าง รวมถึงระยะดำเนินการ จะไม่ส่งผลกระทบต่อการใช้ทรัพยากรแร่ธาตุประเภทหินปูนเพื่ออุตสาหกรรมซีเมนต์ หินปูนโดโลไมต์ และโดโลไมต์ ดังนั้น จึงคาดว่าไม่มีผลกระทบ	-
1.5 น้ำผิวดินและน้ำใต้ดิน - ผลกระทบต่ออุทกวิทยาของน้ำผิวดิน	<p>กิจกรรมการก่อสร้างของโครงการจะมีการก่อกองดิน/หิน เศษวัสดุก่อสร้างไว้บริเวณพื้นที่ก่อสร้าง หากฝนตกน้ำฝนอาจไปชะล้างเศษวัสดุก่อสร้าง เศษหิน/ดิน ตะกอนดินลงสู่แหล่งน้ำธรรมชาติ ทั้ง 6 แห่ง ได้แก่ ห้วยขาด (กม.0+282) คลอง(ไม่ทราบชื่อ) (กม.5+132) ห้วยแทน (กม.8+726) คลอง(ไม่ทราบชื่อ) (กม.9+291) ห้วยขามแป (กม.13+545) และ คลองชลประทาน (กม. 14+410) ที่แนวเส้นทางโครงการตัดผ่าน รวมถึงบางจุดมีการก่อสร้างสะพานข้ามลำน้ำจำนวน 2 แห่ง ได้แก่ ห้วยแทน (กม. 8+726) และห้วยขามแป (กม.13+545) อาจทำให้เศษวัสดุร่วงหล่นไปกีดขวางทางไหลของน้ำได้ ดังนั้น จึงคาดว่าผลกระทบระดับต่ำ</p> <p>กิจกรรมในระยะดำเนินการและบำรุงรักษา ทั้งงานบำรุงรักษา/งานบูรณะ/งานซ่อมฉุกเฉิน รวมถึงการเปิดดำเนินการคมนาคมบนทางหลวงเป็นกิจกรรมที่ไม่ส่งผลกระทบใด ๆ ต่อการเปลี่ยนแปลงสภาพอุทกวิทยาน้ำผิวดิน เนื่องจากดำเนินการอยู่บนผิวจราจรเท่านั้น ดังนั้น จึงคาดว่าไม่มีผลกระทบ</p>	<p>มาตรการทั่วไป</p> <p>- ปฏิบัติตามมาตรการทั่วไปด้านน้ำผิวดินและน้ำใต้ดิน ข้อ 1.5 (ตารางที่ 7.2-4)</p> <p>มาตรการเฉพาะ</p> <p>- ในช่วงที่มีการก่อสร้างสะพานข้ามแหล่งน้ำ จำนวน 2 แห่ง ได้แก่ ห้วยแทน (กม. 8+726) และห้วยขามแป (กม.13+545) ผู้รับเหมาก่อสร้างต้องติดตั้งตาข่ายใต้สะพานเพื่อป้องกันการร่วงหล่นของเศษวัสดุที่ใช้ในการก่อสร้างตกลงสู่แหล่งน้ำ เช่น เศษเหล็ก เศษคอนกรีต โดยใช้วัสดุตาข่ายเซฟตี้ (Safety Net) โดยเป็นตาข่ายทำจาก HDPE สีเขียวมีความเหนียวและทนทาน ซึ่งสามารถป้องกันเศษเหล็กเศษคอนกรีตได้</p>
- ผลกระทบต่อคุณภาพน้ำผิวดิน	กิจกรรมการก่อสร้างของโครงการซึ่งจะมีการเปิดหน้าดินหากมีฝนตกอาจทำให้น้ำฝนชะล้างตะกอนดินไหลลงสู่แหล่งน้ำตามธรรมชาติ ทั้ง 6 แห่ง ได้แก่ ห้วยขาด (กม.0+282) คลอง(ไม่ทราบ	



ตารางที่ 7.2-1 รายการตรวจสอบด้านสิ่งแวดล้อม (Environmental Checklist) ของโครงการทางเลี่ยงเมืองอำเภอโกสุมพิสัย จังหวัดมหาสารคาม

ปัจจัยสิ่งแวดล้อม	ผลกระทบสิ่งแวดล้อม	มาตรการป้องกัน แก้ไข และลดผลกระทบสิ่งแวดล้อม
	<p>ชื่อ) (กม.5+132) ห้วยแทน (กม.8+726) คลอง(ไม่ทราบชื่อ) (กม.9+291) ห้วยขามแป (กม.13+545) และคลองชลประทาน (กม. 14+410) ที่แนวเส้นทางโครงการตัดผ่าน รวมถึงบางจุดมีการก่อสร้างสะพานข้ามลำน้ำ จำนวน 6 แห่ง ได้แก่ ห้วยแทน (กม. 8+726) และห้วยขามแป (กม.13+545) ซึ่งกิจกรรมดังกล่าวอาจทำให้น้ำมีปริมาณความขุ่นเพิ่มขึ้นส่งผลกระทบต่อคุณภาพน้ำ ดังนั้น จึงคาดว่าไม่มีผลกระทบระดับปานกลาง</p> <p>กิจกรรมในระยะดำเนินการและบำรุงรักษา ทั้งงานบำรุงรักษา/งานบูรณะ/งานซ่อมฉุกเฉิน รวมถึงการเปิดดำเนินการคมนาคมบนทางหลวง เป็นกิจกรรมที่ไม่ส่งผลกระทบใด ๆ ต่อการเปลี่ยนแปลงคุณภาพน้ำผิวดิน เนื่องจากดำเนินการอยู่บนผิวจราจรเท่านั้น ดังนั้น จึงคาดว่าไม่มีผลกระทบ</p>	
- ผลกระทบต่ออุทกวิทยาของน้ำใต้ดิน	<p>กิจกรรมการก่อสร้างสะพานข้ามลำน้ำ ในการสร้างฐานรากโครงสร้าง มีการใช้เสาเข็มตอกขุดเจาะลงไปชั้นน้ำใต้ดินลึก 5 เมตร เสาเข็มเจาะขุดเจาะลงไปชั้นน้ำใต้ดินลึก 10 เมตร ทั้งนี้ แนวเส้นทางโครงการไม่ได้ตัดผ่านบ่อบาดาลแต่อย่างใด รวมถึงไม่มีการรบกวนหรือสูบน้ำบาดาลขึ้นมาใช้ในกิจกรรมของโครงการ จึงไม่ก่อให้เกิดการเปลี่ยนแปลงหรือส่งผลกระทบต่ออุทกวิทยาน้ำใต้ดิน ดังนั้น จึงคาดว่าไม่มีผลกระทบ</p> <p>กิจกรรมในระยะดำเนินการและบำรุงรักษา ทั้งงานบำรุงรักษา/งานบูรณะ/งานซ่อมฉุกเฉิน รวมถึงการเปิดดำเนินการคมนาคมบนทางหลวง เป็นกิจกรรมที่ไม่ส่งผลกระทบใด ๆ ต่ออุทกวิทยาของน้ำใต้ดิน เนื่องจากดำเนินการอยู่บนผิวจราจรเท่านั้น ไม่มีการขุดเจาะลงไปยังชั้นน้ำใต้ดิน และไม่มีการรบกวนหรือสูบน้ำบาดาลขึ้นมาใช้ในกิจกรรมของโครงการ ดังนั้น จึงไม่มีผลกระทบ</p>	
- ผลกระทบต่อคุณภาพน้ำใต้ดิน	<p>กิจกรรมการก่อสร้างสะพานข้ามลำน้ำ ในการสร้างฐานรากโครงสร้าง มีการใช้เสาเข็มตอกขุดเจาะลงไปชั้นน้ำใต้ดินลึก 5 เมตร เสาเข็มเจาะขุดเจาะลงไปชั้นน้ำใต้ดินลึก 10 เมตร ทั้งนี้ แนวเส้นทางโครงการไม่ได้ตัดผ่านบ่อบาดาลแต่อย่างใด รวมถึงไม่มีการรบกวนหรือสูบน้ำบาดาลขึ้นมาใช้ในกิจกรรมของโครงการ จึงไม่ก่อให้เกิดการเปลี่ยนแปลง ต่อคุณภาพน้ำใต้ดิน ดังนั้น จึงคาดว่าไม่มีผลกระทบ</p> <p>กิจกรรมในระยะดำเนินการและบำรุงรักษา ทั้งงานบำรุงรักษา/งานบูรณะ/งานซ่อมฉุกเฉิน รวมถึงการเปิดดำเนินการคมนาคมบนทางหลวงเป็นกิจกรรมที่ไม่ส่งผลกระทบใด ๆ ต่อคุณภาพน้ำใต้ดิน เนื่องจากดำเนินการอยู่บนผิวจราจรเท่านั้น ดังนั้น จึงคาดว่าไม่มีผลกระทบ</p>	



ตารางที่ 7.2-1 รายการตรวจสอบด้านสิ่งแวดล้อม (Environmental Checklist) ของโครงการทางเลี่ยงเมืองอำเภอโกสุมพิสัย จังหวัดมหาสารคาม

ปัจจัยสิ่งแวดล้อม	ผลกระทบสิ่งแวดล้อม	มาตรการป้องกัน แก้ไข และลดผลกระทบสิ่งแวดล้อม
1.6 น้ำทะเล - ผลกระทบต่อการเปลี่ยนแปลงทางสมุทรศาสตร์	แนวเส้นทางโครงการไม่ได้ตัดผ่าน และอยู่ห่างจากชายฝั่งทะเลอันดามัน โดยมีระยะห่างที่ใกล้ที่สุดจากหาดตอกเกิดประมาณ 57.14 กิโลเมตร จากแนวเส้นทางโครงการ ทั้งในระยะก่อสร้างและระยะดำเนินการและบำรุงรักษา ดังนั้น กิจกรรมการพัฒนาโครงการจึงไม่มีผลกระทบใด ๆ ต่อคุณภาพน้ำทะเล	-
1.7 อากาศและบรรยากาศ - ผลกระทบจากการฟุ้งกระจายของฝุ่นละอองที่เกิดจากการดำเนินโครงการต่อพื้นที่อ่อนไหวทางด้านสิ่งแวดล้อม	<p>กิจกรรมการเตรียมพื้นที่โดยการแผ้วถางต้นไม้ เปิดหน้าดิน ปรับระดับพื้นที่ และงานผิวทางและชั้นทาง ก่อให้เกิดการฟุ้งกระจายของฝุ่นละออง เนื่องจากมีการขุดและถมเพื่อปรับพื้นที่ ซึ่งจะก่อให้เกิดความเดือดร้อนรำคาญต่อพื้นที่อ่อนไหวด้านสิ่งแวดล้อมที่อยู่ในพื้นที่ศึกษา จำนวน 12 แห่ง โดยเฉพาะพื้นที่อ่อนไหวด้านสิ่งแวดล้อม ในระยะ 100 เมตร อย่างไรก็ตาม ไม่พบพื้นที่อ่อนไหวด้านสิ่งแวดล้อม ในระยะ 100 เมตร จากกึ่งกลางแนวเส้นทางโครงการ ดังนั้น จึงคาดว่าไม่มีผลกระทบระดับต่ำ</p> <p>กิจกรรมการขนส่งเครื่องจักร/อุปกรณ์ก่อสร้าง มีรถบรรทุกเข้า-ออกในพื้นที่โครงการขนส่งวัสดุจากพื้นที่เก็บกองวัสดุ เข้าสู่พื้นที่ก่อสร้าง อาจมีเศษวัสดุจำพวกเศษดิน หิน ดกหล่นและอาจก่อให้เกิดการฟุ้งกระจายของฝุ่นละอองจากรถบรรทุก ซึ่งจะก่อให้เกิดความเดือดร้อนรำคาญต่อพื้นที่อ่อนไหวด้านสิ่งแวดล้อมที่อยู่ในพื้นที่ศึกษา จำนวน 12 แห่ง โดยเฉพาะพื้นที่อ่อนไหวด้านสิ่งแวดล้อม ในระยะ 100 เมตร อย่างไรก็ตาม ไม่พบพื้นที่อ่อนไหวด้านสิ่งแวดล้อม ในระยะ 100 เมตร จากกึ่งกลางแนวเส้นทางโครงการ ดังนั้น จึงคาดว่าไม่มีผลกระทบระดับต่ำ</p> <p>งานโครงสร้างสะพานส่วนล่างและส่วนบน ก่อให้เกิดฝุ่นละอองจากการเผาไหม้เครื่องจักรที่ใช้ในกิจกรรมการก่อสร้าง ซึ่งจะก่อให้เกิดความเดือดร้อนรำคาญต่อพื้นที่อ่อนไหวด้านสิ่งแวดล้อมที่อยู่ในพื้นที่ศึกษา จำนวน 12 แห่ง โดยเฉพาะพื้นที่อ่อนไหวด้านสิ่งแวดล้อม ในระยะ 100 เมตร อย่างไรก็ตาม ไม่พบพื้นที่อ่อนไหวด้านสิ่งแวดล้อม ในระยะ 100 เมตร จากกึ่งกลางแนวเส้นทางโครงการ ดังนั้น จึงคาดว่าไม่มีผลกระทบระดับต่ำ</p> <p>กิจกรรมในระยะดำเนินการและบำรุงรักษาที่อาจส่งผลการฟุ้งกระจายของฝุ่นละอองที่เกิดจากการดำเนินโครงการโดยเป็นฝุ่นละอองที่ปลดปล่อยจากเครื่องยนต์ของยานพาหนะที่สัญจรไปมา ทั้งนี้ คาดว่ามลสารที่เพิ่มขึ้นไม่ส่งผลให้คุณภาพอากาศมีค่าเกินมาตรฐานแต่อย่างใด ดังนั้น จึงคาดว่าไม่มีผลกระทบระดับต่ำ</p>	<p>มาตรการทั่วไป</p> <p>- ปฏิบัติตามมาตรการทั่วไปด้านอากาศและบรรยากาศ ข้อ 1.7 (ตารางที่ 7.2-4)</p>



ตารางที่ 7.2-1 รายการตรวจสอบด้านสิ่งแวดล้อม (Environmental Checklist) ของโครงการทางเลี่ยงเมืองอำเภอโกสุมพิสัย จังหวัดมหาสารคาม

ปัจจัยสิ่งแวดล้อม	ผลกระทบต่อสิ่งแวดล้อม	มาตรการป้องกัน แก้ไข และลดผลกระทบต่อสิ่งแวดล้อม
<p>- ผลกระทบจากการเพิ่มขึ้นของมลพิษทางอากาศ เช่น CO, NO₂ จากยานพาหนะ และเครื่องจักรต่อพื้นที่อ่อนไหวทางด้านสิ่งแวดล้อม</p>	<p>การขนส่งเครื่องจักร/อุปกรณ์ก่อสร้าง อาจก่อให้เกิดการเพิ่มขึ้นของมลสารทางอากาศที่ถูกปลดปล่อยจากรถบรรทุก ซึ่งจะก่อให้เกิดความเดือดร้อนรำคาญต่อพื้นที่อ่อนไหวด้านสิ่งแวดล้อมที่อยู่ในพื้นที่ศึกษา จำนวน 12 แห่ง โดยเฉพาะพื้นที่อ่อนไหวด้านสิ่งแวดล้อม ในระยะ 100 เมตร อย่างไรก็ตาม ไม่พบพื้นที่อ่อนไหวด้านสิ่งแวดล้อม ในระยะ 100 เมตร จากกึ่งกลางแนวเส้นโครงการ ดังนั้น จึงคาดว่าไม่มีผลกระทบระดับต่ำ</p> <p>งานโครงสร้างสะพานส่วนกลางและส่วนบน อาจก่อให้เกิดการเพิ่มขึ้นของมลสารทางอากาศจากเครื่องเจาะ/เครื่องตอก ซึ่งจะก่อให้เกิดความเดือดร้อนรำคาญต่อพื้นที่อ่อนไหวด้านสิ่งแวดล้อมที่อยู่ในพื้นที่ศึกษา จำนวน 12 แห่ง โดยเฉพาะพื้นที่อ่อนไหวด้านสิ่งแวดล้อม ในระยะ 100 เมตร อย่างไรก็ตาม ไม่พบพื้นที่อ่อนไหวด้านสิ่งแวดล้อม ในระยะ 100 เมตร จากกึ่งกลางแนวเส้นโครงการ ดังนั้น จึงคาดว่าไม่มีผลกระทบระดับต่ำ</p> <p>กิจกรรมการเตรียมพื้นที่ โดยการแผ้วถางต้นไม้ เปิดหน้าดิน ปรับระดับพื้นที่ และงานผิวทางและชั้นทาง อาจก่อให้เกิดการเพิ่มขึ้นของมลสารทางอากาศจากเครื่องยนต์ ซึ่งจะก่อให้เกิดความเดือดร้อนรำคาญต่อพื้นที่อ่อนไหวด้านสิ่งแวดล้อมที่อยู่ในพื้นที่ศึกษา จำนวน 12 แห่ง โดยเฉพาะพื้นที่อ่อนไหวด้านสิ่งแวดล้อม ในระยะ 100 เมตร อย่างไรก็ตาม ไม่พบพื้นที่อ่อนไหวด้านสิ่งแวดล้อม ในระยะ 100 เมตร จากกึ่งกลางแนวเส้นโครงการ ดังนั้น จึงคาดว่าไม่มีผลกระทบระดับต่ำ</p> <p>กิจกรรมในระยะดำเนินการและบำรุงรักษาได้แก่ การคมนาคมบนทางหลวง โดยก๊าซคาร์บอนมอนอกไซด์ และไนโตรเจนไดออกไซด์และฝุ่นละอองถูกปลดปล่อยจากเครื่องยนต์ของยานพาหนะที่สัญจรไปมา ทั้งนี้คาดว่าไม่เกินมาตรฐาน ดังนั้น จึงคาดว่าไม่มีผลกระทบระดับต่ำ</p>	
<p>1.8 เสียง</p> <p>- ผลกระทบด้านเสียงรบกวนจากโครงการต่อพื้นที่อ่อนไหวทางด้านสิ่งแวดล้อม</p>	<p>เสียงจากการใช้เครื่องเจาะ/เครื่องตอกสำหรับงานโครงสร้างสะพานส่วนกลางและส่วนบน โดยมีการตอกเสาเข็ม 7 จุด ได้แก่ ถนนท้องถื่น (ไม่ทราบชื่อ) (กม. 3+755), ถนนท้องถื่น (ไม่ทราบชื่อ) (กม. 5+825), ห้วยทวน (กม.8+726), ถนนท้องถื่น (ไม่ทราบชื่อ) (กม. 9+400) ถนนท้องถื่น (ไม่ทราบชื่อ) (กม. 12+700) ห้วยขามแป (กม. 13+545) และ ทางหลวงหมายเลข 208 (กม. 14+700) และจุดที่ใช้เสาเข็มเจาะ 2 จุด ได้แก่ ทางหลวงหมายเลข 208 (กม. 0+000) และทาง</p>	<p>มาตรการทั่วไป</p> <p>- ปฏิบัติตามมาตรการทั่วไปด้านเสียง ข้อ 1.8 (ตารางที่ 7.2-4)</p>



ตารางที่ 7.2-1 รายการตรวจสอบด้านสิ่งแวดล้อม (Environmental Checklist) ของโครงการทางเลี่ยงเมืองอำเภอโกสุมพิสัย จังหวัดมหาสารคาม

ปัจจัยสิ่งแวดล้อม	ผลกระทบต่อสิ่งแวดล้อม	มาตรการป้องกัน แก้ไข และลดผลกระทบต่อสิ่งแวดล้อม
	<p>หลวงหมายเลข 2322 (กม. 8+000) ซึ่งก่อให้เกิดเสียงรบกวนต่อพื้นที่อ่อนไหวด้านสิ่งแวดล้อม จำนวน 12 แห่ง โดยเฉพาะพื้นที่อ่อนไหวด้านสิ่งแวดล้อม ในระยะ 100 เมตร อย่างไรก็ตาม ไม่พบพื้นที่อ่อนไหวด้านสิ่งแวดล้อม ในระยะ 100 เมตร จากกึ่งกลางแนวเส้นโครงการ ดังนั้น จึงคาดว่าไม่มีผลกระทบต่อสิ่งแวดล้อม</p> <p>เสียงจากการขนส่งเครื่องจักร/อุปกรณ์ก่อสร้าง ก่อให้เกิดเสียงรบกวนต่อพื้นที่อ่อนไหวด้านสิ่งแวดล้อม จำนวน 12 แห่ง โดยเฉพาะพื้นที่อ่อนไหวด้านสิ่งแวดล้อม ในระยะ 100 เมตร อย่างไรก็ตาม ไม่พบพื้นที่อ่อนไหวด้านสิ่งแวดล้อม ในระยะ 100 เมตร จากกึ่งกลางแนวเส้นโครงการ ดังนั้น จึงคาดว่าไม่มีผลกระทบต่อสิ่งแวดล้อม</p> <p>เสียงจากการใช้เครื่องมือเครื่องจักรในการก่อสร้างและจากกิจกรรมในงานเตรียมพื้นที่ โดยการแผ้วถางต้นไม้ เปิดหน้าดิน งานผิวทางและชั้นทาง ก่อให้เกิดเสียงรบกวนต่อพื้นที่อ่อนไหวด้านสิ่งแวดล้อม จำนวน 12 แห่ง โดยเฉพาะพื้นที่อ่อนไหวด้านสิ่งแวดล้อม ในระยะ 100 เมตร อย่างไรก็ตาม ไม่พบพื้นที่อ่อนไหวด้านสิ่งแวดล้อม ในระยะ 100 เมตร จากกึ่งกลางแนวเส้นโครงการ ดังนั้น จึงคาดว่าไม่มีผลกระทบต่อสิ่งแวดล้อม</p> <p>กิจกรรมในระยะดำเนินการและบำรุงรักษาที่อาจส่งผลกระทบต่อพื้นที่อ่อนไหวด้านสิ่งแวดล้อม ได้แก่ การคมนาคมบนทางหลวง โดยเป็นระดับเสียงที่เกิดจากเครื่องยนต์ของยานพาหนะ ทั้งนี้คาดว่าระดับเสียงไม่เกินมาตรฐาน ดังนั้น จึงคาดว่าไม่มีผลกระทบต่อสิ่งแวดล้อม</p>	
<p>1.9 ความสิ้นสะอาด</p> <p>- ผลกระทบด้านความสิ้นสะอาดจากโครงการต่อพื้นที่อ่อนไหวทางด้านสิ่งแวดล้อม</p>	<p>ความสิ้นสะอาดจากงานโครงสร้างสะพานส่วนล่างและส่วนบน โดยการใช้เครื่องเจาะ/เครื่องตอกเสาเข็ม มีการตอกเสาเข็ม โดยมีการตอกเสาเข็ม 7 จุด ได้แก่ ถนนท้องถื่น (ไม่ทราบชื่อ) (กม. 3+755), ถนนท้องถื่น (ไม่ทราบชื่อ) (กม. 5+825), ห้วยแทน (กม.8+726), ถนนท้องถื่น (ไม่ทราบชื่อ) (กม. 9+400) ถนนท้องถื่น (ไม่ทราบชื่อ) (กม. 12+700) ห้วยขามแป (กม. 13+545) และทางหลวงหมายเลข 208 (กม. 14+700) ซึ่งอาจก่อให้เกิดความเสียหายต่ออาคารประเภทที่ 2 และประเภทที่ 3 หรืออาจก่อให้เกิดความเดือดร้อนรำคาญแก่ประชาชนบริเวณพื้นที่อ่อนไหวด้านสิ่งแวดล้อมที่อยู่ในพื้นที่ศึกษาจำนวน 12 แห่ง โดยเฉพาะพื้นที่อ่อนไหวด้านสิ่งแวดล้อม ในระยะ 100 เมตร อย่างไรก็ตาม ไม่พบพื้นที่อ่อนไหวด้านสิ่งแวดล้อม ในระยะ 100 เมตร จากกึ่งกลางแนวเส้นโครงการ ดังนั้น จึงคาดว่าไม่มีผลกระทบต่อสิ่งแวดล้อม</p>	<p>มาตรการทั่วไป</p> <p>- ปฏิบัติตามมาตรการทั่วไปด้านความสิ้นสะอาด ข้อ 1.9 (ตารางที่ 7.2-4)</p>



ตารางที่ 7.2-1 รายการตรวจสอบด้านสิ่งแวดล้อม (Environmental Checklist) ของโครงการทางเลี่ยงเมืองอำเภอโกสุมพิสัย จังหวัดมหาสารคาม

ปัจจัยสิ่งแวดล้อม	ผลกระทบสิ่งแวดล้อม	มาตรการป้องกัน แก้ไข และลดผลกระทบสิ่งแวดล้อม
	<p>ความสั่นสะเทือนจากกิจกรรมการก่อสร้าง การใช้รถชุด รถบรรทุกในงานเตรียมพื้นที่ โดยการแผ้วถางต้นไม้ เปิดหน้าดิน ปรับระดับพื้นที่ และการใช้รถบดในงานผิวทางและชั้นทาง อาจก่อให้เกิดความเสียหายต่ออาคารประเภทที่ 2 และประเภทที่ 3 หรืออาจก่อให้เกิดความเดือดร้อนรำคาญแก่ประชาชนบริเวณพื้นที่อ่อนไหวด้านสิ่งแวดล้อมที่อยู่ในพื้นที่ศึกษา จำนวน 12 แห่ง โดยเฉพาะพื้นที่อ่อนไหวด้านสิ่งแวดล้อม ในระยะ 100 เมตร อย่างไรก็ตาม ไม่พบพื้นที่อ่อนไหวด้านสิ่งแวดล้อม ในระยะ 100 เมตร จากกึ่งกลางแนวเส้นโครงการ ดังนั้น จึงคาดว่าไม่มีผลกระทบระดับต่ำ</p> <p>กิจกรรมในระยะดำเนินการและบำรุงรักษาที่อาจส่งผลกระทบต่อพื้นที่อ่อนไหวด้านสิ่งแวดล้อม ได้แก่ การเปิดดำเนินการคมนาคมบนทางหลวง โดยเป็นความสั่นสะเทือนที่เกิดจากยานพาหนะ ทั้งนี้ คาดว่าความสั่นสะเทือนไม่เกินมาตรฐาน ดังนั้น จึงคาดว่าไม่มีผลกระทบระดับต่ำ</p>	
2. ทรัพยากรสิ่งแวดล้อมด้านชีวภาพ		
<p>2.1 ระบบนิเวศ</p> <p>(1) ระบบนิเวศบนบก</p> <p>- ผลกระทบต่อการเปลี่ยนแปลงระบบนิเวศบก</p>	<p>เนื่องจากแนวเส้นทางโครงการไม่ตัดผ่านชั้นคุณภาพลุ่มที่สำคัญแต่อย่างใด จึงไม่ส่งผลกระทบต่อเปลี่ยนแปลงระบบนิเวศบก สภาพนิเวศส่วนใหญ่เป็นพื้นที่เกษตรกรรม พื้นที่ชุมชนและสิ่งปลูกสร้าง ซึ่งสภาพนิเวศเกษตรที่เปลี่ยนแปลงไป เป็นเพียงพื้นที่เล็กน้อย ดังนั้น จึงคาดว่าไม่มีผลกระทบระดับต่ำ</p> <p>กิจกรรมในระยะดำเนินการและบำรุงรักษา ได้แก่ การเปิดดำเนินการคมนาคมบนทางหลวง การบำรุงรักษา/งานบูรณะ/งานซ่อมฉุกเฉิน เป็นงานที่ไม่ได้มีกิจกรรมที่ส่งผลกระทบต่อเปลี่ยนแปลงสภาพนิเวศของพื้นที่ เนื่องจากเป็นกิจกรรมที่ดำเนินการเฉพาะในเขตทางเท่านั้น ดังนั้น จึงคาดว่าไม่มีผลกระทบต่อระบบนิเวศบนบก</p>	-
<p>(2) ระบบนิเวศน้ำ</p> <p>- ผลกระทบต่อการเปลี่ยนแปลงระบบนิเวศน้ำ และการรบกวนการดำรงชีวิตของสัตว์น้ำ</p>	<p>กิจกรรมการก่อสร้าง ซึ่งจะมีการเปิดหน้าดินหากมีฝนตกอาจทำให้น้ำฝนชะล้างตะกอนดินไหลลงสู่แหล่งน้ำตามธรรมชาติอาจทำให้น้ำมีปริมาณความขุ่นเพิ่มขึ้นส่งผลต่อคุณภาพน้ำในแหล่งน้ำทั้ง 6 แห่ง ได้แก่ ห้วยขาด (กม.0+282) คลอง(ไม่ทราบชื่อ) (กม.5+132) ห้วยแทน (กม.8+726) คลอง(ไม่ทราบชื่อ) (กม.9+291) ห้วยขามแป (กม.13+545) และ คลองชลประทาน (กม. 14+410) ที่แนวเส้นทางโครงการตัดผ่าน รวมถึงบางจุดมีการก่อสร้างสะพานข้ามลำน้ำ</p>	<p>มาตรการทั่วไป</p> <p>- ปฏิบัติตามมาตรการทั่วไปด้านน้ำผิวดิน (ข้อ 1.5.1) (ตารางที่ 7.2-4)</p> <p>มาตรการเฉพาะ</p> <p>- ปฏิบัติตามมาตรการเฉพาะด้านน้ำผิวดินอย่างเคร่งครัด</p>



ตารางที่ 7.2-1 รายการตรวจสอบด้านสิ่งแวดล้อม (Environmental Checklist) ของโครงการทางเลี่ยงเมืองอำเภอโกสุมพิสัย จังหวัดมหาสารคาม

ปัจจัยสิ่งแวดล้อม	ผลกระทบสิ่งแวดล้อม	มาตรการป้องกัน แก้ไข และลดผลกระทบสิ่งแวดล้อม
	จำนวน 2 แห่ง ได้แก่ ห้วยแหวน (กม. 8+726) และห้วยขามแป (กม.13+545) และหากความชุ่มชื้นปริมาณสูงขึ้นผิดปกติจะส่งผลกระทบต่อสารสังเคราะห์แสงของพืชน้ำ และเกิดการอุดตันของระบบการหายใจของสิ่งมีชีวิตในน้ำได้ ทำให้สิ่งมีชีวิตในน้ำมีจำนวนลดน้อยลงจากเดิม หากคุณภาพน้ำเปลี่ยนแปลงไป อาจส่งผลให้ดัชนีความหลากหลายลดลง ซึ่งส่งผลกระทบต่อเปลี่ยนแปลงระบบนิเวศน้ำของแหล่งน้ำได้ ดังนั้น จึงคาดว่าจะมีผลกระทบระดับปานกลาง กิจกรรมในระยะดำเนินการและบำรุงรักษา ได้แก่ การเปิดดำเนินการคมนาคมบนทางหลวง การบำรุงรักษา/งานบูรณะ/งานซ่อมฉุกเฉิน เป็นกิจกรรมที่ไม่ส่งผลกระทบใด ๆ ต่อการเปลี่ยนแปลงสภาพนิเวศทางน้ำ เนื่องจากเป็นกิจกรรมที่ดำเนินการเฉพาะในเขตทางเท่านั้น ดังนั้น จึงคาดว่าจะไม่มีผลกระทบ	
2.2 สัตว์ในระบบนิเวศ - ผลกระทบต่อการรบกวนแหล่งหากิน/ แหล่งที่อยู่อาศัยและแหล่งหลบภัยของ สัตว์ในระบบนิเวศ	กิจกรรมในระยะก่อสร้างเป็นกิจกรรมที่มีการใช้คนงานและเครื่องจักรอย่างมาก ทำให้มีการรบกวนทั้งจากกิจกรรมที่เกิดต่อเนื่องและจากเสียงดัง ส่งผลให้สัตว์ที่อาศัยอยู่บริเวณใกล้เคียงตื่นตกใจและเคลื่อนย้ายออกห่างกิจกรรมที่มีในเขตทาง อย่างไรก็ตาม เนื่องจากแนวพื้นที่โครงการไม่ตัดผ่านพื้นที่ป่าไม้แต่อย่างใด และสัตว์ที่พบเป็นสัตว์ที่พบได้ทั่วไปในพื้นที่เกษตรกรรม สามารถปรับตัวให้เข้ากับสภาพแวดล้อมที่เปลี่ยนแปลงไปและสามารถเคลื่อนย้ายออกไปใช้ประโยชน์ในพื้นที่เกษตรกรรมที่อยู่ใกล้เคียงได้ ดังนั้น จึงคาดว่าจะไม่มีผลกระทบ กิจกรรมในระยะดำเนินการและบำรุงรักษา ได้แก่ การเปิดดำเนินการคมนาคมบนทางหลวง การบำรุงรักษา/งานบูรณะ/งานซ่อมฉุกเฉินเป็นกิจกรรมที่ไม่ส่งผลกระทบใด ๆ ต่อการรบกวนแหล่งหากิน/แหล่งที่อยู่อาศัยและแหล่งหลบภัยของสัตว์ในระบบนิเวศ เนื่องจากเป็นงานที่ดำเนินการเฉพาะในเขตทางเท่านั้น และสัตว์ส่วนใหญ่สามารถปรับตัวเข้ากับสภาพแวดล้อมที่เปลี่ยนแปลงได้ ดังนั้น จึงคาดว่าจะไม่มีผลกระทบ	-
2.3 พืชในระบบนิเวศ - ผลกระทบต่อพืชในระบบนิเวศ	การดำเนินการก่อสร้างของโครงการเป็นการตัดถนนใหม่ โดยแนวเส้นทางโครงการไม่ตัดผ่านป่าสงวนแห่งชาติ หรือพื้นที่ป่าอนุรักษ์แต่อย่างใด จึงไม่ส่งผลกระทบต่อพืชในระบบนิเวศภายในเขตทางแต่เป็นเพียงพื้นที่ส่วนน้อยเท่านั้น อย่างไรก็ตาม สภาพนิเวศส่วนใหญ่เป็นพื้นที่เกษตรกรรม พื้นที่ชุมชนและสิ่งปลูกสร้าง พรรณพืชที่พบเป็นพืชที่พบได้ทั่วไปในพื้นที่เกษตรกรรม ดังนั้น จึงคาดว่าจะไม่มีผลกระทบ	-



ตารางที่ 7.2-1 รายการตรวจสอบด้านสิ่งแวดล้อม (Environmental Checklist) ของโครงการทางเลี่ยงเมืองอำเภอโกสุมพิสัย จังหวัดมหาสารคาม

ปัจจัยสิ่งแวดล้อม	ผลกระทบสิ่งแวดล้อม	มาตรการป้องกัน แก้ไข และลดผลกระทบสิ่งแวดล้อม
	เนื่องจากพื้นที่ดำเนินการโครงการที่มีพรรณพืชในแนวเส้นทางโครงการ ซึ่งมีการนำออกไปในช่วงระยะก่อสร้างแล้ว ดังนั้น การดำเนินการในระยะดำเนินการและบำรุงรักษา ทั้งงานบำรุงรักษา/งานบูรณะ/งานซ่อมฉุกเฉิน รวมถึงการเปิดดำเนินการคมนาคมบนทางหลวง ดังนั้น จึงคาดว่าไม่มีผลกระทบต่อการใช้ประโยชน์ของสัตว์ในระบบนิเวศ	
- ผลกระทบต่อการใช้ประโยชน์ของสัตว์ในระบบนิเวศ	การดำเนินการก่อสร้างของโครงการเป็นการตัดถนนใหม่ ซึ่งไม่ตัดผ่านชั้นคุณภาพลุ่มน้ำที่สำคัญและตามสภาพนิเวศส่วนใหญ่เป็นพื้นที่เกษตรกรรม พื้นที่ชุมชนและสิ่งปลูกสร้าง สัตว์ที่พบเป็นสัตว์ที่พบได้ทั่วไปในพื้นที่เกษตรกรรม สามารถปรับตัวให้เข้ากับสภาพแวดล้อมที่เปลี่ยนแปลงไป และสามารถเคลื่อนย้ายออกไปใช้ประโยชน์ในพื้นที่เกษตรกรรมที่อยู่ใกล้เคียงได้ ดังนั้น จึงคาดว่าไม่มีผลกระทบ เนื่องจากพื้นที่ดำเนินการโครงการที่มีพรรณพืชในแนวเส้นทางโครงการ ซึ่งมีการนำออกไปในช่วงระยะก่อสร้างแล้ว ดังนั้น การดำเนินการในระยะดำเนินการและบำรุงรักษา ดังนั้น จึงคาดว่าไม่มีผลกระทบต่อการใช้ประโยชน์ของสัตว์ในระบบนิเวศ	
2.4 สิ่งมีชีวิตที่หายาก - ผลกระทบต่อสิ่งมีชีวิตหายาก	เนื่องจากแนวเส้นทางโครงการส่วนใหญ่เป็นพื้นที่เกษตรกรรม และบางส่วนเป็นพื้นที่ชุมชนและสิ่งปลูกสร้าง และไม่พบพืชหรือสัตว์ป่าหายากแต่อย่างใด ดังนั้น จึงคาดว่าไม่มีผลกระทบ	-
3. คุณค่าการใช้ประโยชน์ของมนุษย์		
3.1 น้ำเพื่อการอุปโภคและบริโภค - ผลกระทบต่อปริมาณ/คุณภาพน้ำอุปโภคและบริโภคของชุมชน	การดำเนินโครงการ จะไม่ส่งผลกระทบต่อระบบประปาที่ประชาชนในพื้นที่ใช้ประโยชน์ เนื่องจากแหล่งน้ำเพื่ออุปโภคและบริโภคของชุมชนตามแนวเส้นทางส่วนใหญ่ใช้น้ำจากระบบประปาหมู่บ้าน และมีความเพียงพอต่อประชาชนในพื้นที่ ซึ่งไม่ได้รับผลกระทบจากการก่อสร้างโครงการ ดังนั้น จึงคาดว่าไม่เกิดผลกระทบต่อน้ำเพื่อการอุปโภคบริโภค กิจกรรมในระยะดำเนินการและบำรุงรักษา ได้แก่ การคมนาคมบนทางหลวง การบำรุงรักษา/งานบูรณะ/งานซ่อมฉุกเฉิน เป็นงานซ่อมผิวทาง ฉาบผิวจราจร ซ่อมแซมให้สามารถใช้งานได้ตามปกติ ซึ่งทุกกิจกรรมมีการดำเนินการอยู่บนผิวจราจร และกิจกรรมต่าง ๆ ในระยะดำเนินการและบำรุงรักษาไม่มีการใช้น้ำในทุกกิจกรรม ดังนั้น จึงไม่ส่งผลกระทบต่อปริมาณน้ำเพื่อการอุปโภคและบริโภคของประชาชนในพื้นที่	-



ตารางที่ 7.2-1 รายการตรวจสอบด้านสิ่งแวดล้อม (Environmental Checklist) ของโครงการทางเลี่ยงเมืองอำเภอโกสุมพิสัย จังหวัดมหาสารคาม

ปัจจัยสิ่งแวดล้อม	ผลกระทบสิ่งแวดล้อม	มาตรการป้องกัน แก้ไข และลดผลกระทบสิ่งแวดล้อม
3.2 การคมนาคมขนส่ง - ผลกระทบต่อการกีดขวางหรือเป็นอุปสรรคต่อการสัญจร/การจราจรของโครงข่ายเส้นทางคมนาคมหลักและโครงข่ายเส้นทางคมนาคมท้องถิ่น	กิจกรรมการก่อสร้างจะมีการใช้รถบรรทุกในการขนย้ายอุปกรณ์/วัสดุก่อสร้างและเครื่องจักรเข้ามายังบริเวณพื้นที่โครงการ ทำให้มีรถบรรทุกเข้า-ออกในบริเวณพื้นที่โครงการเพิ่มขึ้น ซึ่งจะส่งผลกระทบต่อ การกีดขวางหรือเป็นอุปสรรคต่อการคมนาคมบนทางหลวงโครงข่ายจำนวน 2 แห่ง ได้แก่ ทางหลวงหมายเลข 208 และทางหลวงหมายเลข 2322 โดยเฉพาะจุดตัดกับทางหลวงหมายเลข 208 และทางหลวงหมายเลข 2322, ถนนท้องถิ่นไม่ทราบชื่อ (กม.2+725), ถนนท้องถิ่นไม่ทราบชื่อ (กม.3+775), ถนนท้องถิ่นไม่ทราบชื่อ (กม.4+425), ถนนท้องถิ่นไม่ทราบชื่อ (กม.4+950), ถนนท้องถิ่นไม่ทราบชื่อ (กม.5+825), ถนน ถนนท้องถิ่นไม่ทราบชื่อ (กม.9+400), ถนนท้องถิ่นไม่ทราบชื่อ (กม.10+175), และถนนท้องถิ่นไม่ทราบชื่อ (กม.12+700), ซึ่งปัจจุบันปริมาณจราจรของทางหลวงหมายเลข 208 สภาพจราจรล่องตัวในระดับล่องตัวดี, ทางหลวงหมายเลข 2322 สภาพจราจรล่องตัวในระดับล่องตัวดีมาก, เมื่อมีการก่อสร้างโครงการอาจทำให้ปริมาณจราจรเพิ่มขึ้นเล็กน้อย ทั้งนี้ระยะเวลาในการขนส่งเป็นเพียงช่วงระยะเวลาสั้น ๆ ในระยะก่อสร้างและไม่ได้เกิดขึ้นตลอดระยะเวลาของโครงการ ดังนั้น จึงคาดว่าผลกระทบระดับปานกลาง การเปิดใช้โครงการ จะเป็นกิจกรรมที่เป็นประโยชน์สำหรับผู้ใช้งาน ทำให้การคมนาคมสะดวก รวดเร็วขึ้น จราจรไม่ติดขัด ดังนั้น ผลกระทบที่เกิดขึ้นในด้านการคมนาคมจะเป็นผลกระทบด้านบวกระดับต่ำ ส่วนกิจกรรมงานบำรุงรักษา/งานบูรณะ/งานดูแล เป็นงานซ่อมผิวทาง ฉาบผิวจราจร ซ่อมแซมให้สามารถใช้งานได้ตามปกติ ซึ่งจะดำเนินการอยู่บนผิวจราจร ในกรณีที่โครงการไม่มีการเสียหาย และการซ่อมผิวจราจรจะเกิดขึ้นในบางช่วงของแนวเส้นทางใช้ระยะเวลาสั้น ๆ เท่านั้น จึงส่งผลกระทบต่อ การกีดขวางการจราจรน้อยมาก ดังนั้น คาดว่ามีผลกระทบระดับต่ำ	มาตรการทั่วไป - ปฏิบัติตามมาตรการทั่วไปด้านการคมนาคมขนส่ง ข้อ 3.2 (ตารางที่ 7.2-4) มาตรการเฉพาะ - ควบคุมน้ำหนักรถบรรทุกวัสดุอุปกรณ์ก่อสร้างให้อยู่ในเกณฑ์ที่กฎหมายกำหนด (ความเร็วไม่เกิน 80 กิโลเมตรต่อชั่วโมง สำหรับถนนทางหลวง และใช้ความเร็วไม่เกิน 30 กิโลเมตรต่อชั่วโมง ในช่วงที่วิ่งผ่านชุมชน) เพื่อป้องกันมิให้เส้นทางชำรุดเสียหายต่อเส้นทางคมนาคมที่ใช้ในการขนส่งจำนวน 2 แห่ง ได้แก่ ทางหลวงหมายเลข 208 และทางหลวงหมายเลข 2322 - จัดทำแผนการจัดจราจรระหว่างก่อสร้างทางหลวงหมายเลข 208 และทางหลวงหมายเลข 2322 - ออกแบบให้มีการก่อสร้างจุดกลับรถขนาดใหญ่ ขนาดช่องลอด 5.5 เมตร จำนวน 3 จุด ได้แก่ กม.0+000, กม.8+000, และกม.14+700, ขนาดช่องลอด 3.5 เมตร กม.3+775, กม.5+825, กม.9+400 และกม.14+700
3.3 สาธารณูปโภค - ผลกระทบจากการรื้อย้ายระบบบริการสาธารณูปโภค เช่น ไฟฟ้า ประปา สายโทรศัพท์ เป็นต้น	การดำเนินการโครงการหากโครงการตัดผ่านสาธารณูปโภคในพื้นที่จะต้องมีการรื้อย้ายสาธารณูปโภค/สิ่งกีดขวาง ได้แก่ ไฟฟ้า ซึ่งอยู่ในความรับผิดชอบของการไฟฟ้าส่วนภูมิภาค สาขามหาสารคาม บริษัท ทีโอที จำกัด (มหาชน) สาขามหาสารคาม และประปา ซึ่งอยู่ในความรับผิดชอบของการประปาส่วนภูมิภาค สาขามหาสารคาม อาจก่อให้เกิดผลกระทบต่อการใช้ไฟฟ้า ใช้น้ำประปาของประชาชนในพื้นที่ ซึ่งจะเกิดขึ้นในช่วงระยะเวลาสั้น ๆ ดังนั้น จึงคาดว่าผลกระทบระดับปานกลาง	มาตรการทั่วไป - ปฏิบัติตามมาตรการทั่วไปด้านสาธารณูปโภคข้อ 3.3 (ตารางที่ 7.2-4) มาตรการเฉพาะ - ประชุมหารือกับหน่วยงานสาธารณูปโภคต่าง ๆ ได้แก่ การไฟฟ้าส่วนภูมิภาค สาขามหาสารคาม บริษัท ทีโอที จำกัด (มหาชน) สาขามหาสารคาม และการประปาส่วนภูมิภาค สาขามหาสารคาม เพื่อวางแผนการรื้อย้าย



ตารางที่ 7.2-1 รายการตรวจสอบด้านสิ่งแวดล้อม (Environmental Checklist) ของโครงการทางเลี่ยงเมืองอำเภอโกสุมพิสัย จังหวัดมหาสารคาม

ปัจจัยสิ่งแวดล้อม	ผลกระทบสิ่งแวดล้อม	มาตรการป้องกัน แก้ไข และลดผลกระทบสิ่งแวดล้อม
	กิจกรรมการดำเนินงานในระยะดำเนินการและบำรุงรักษา ประกอบด้วย งานบำรุงรักษา/งานบูรณะ/งานฉุกเฉิน เปิดใช้โครงการ การคมนาคมบนทางหลวง เป็นกิจกรรมที่ไม่ส่งผลกระทบต่อระบบสาธารณสุขและการใช้ประโยชน์ต่อระบบสาธารณสุขในพื้นที่ เนื่องจากกิจกรรมดังกล่าวมีการดำเนินการอยู่บนผิวจราจรเท่านั้น ไม่มีกิจกรรมใดเกี่ยวข้องกับการรื้อย้ายระบบสาธารณสุขใดๆ ดังนั้น จึงคาดว่าไม่มีผลกระทบ	สาธารณสุขที่อยู่ในเขตทาง เพื่อให้ช่วงเวลาก่อเกิดผลกระทบที่น้อยที่สุด รวมทั้งการทดสอบการใช้งานได้ดั้งเดิม - ให้หน่วยงานที่เป็นเจ้าของระบบสาธารณสุขได้แก่ การไฟฟ้าส่วนภูมิภาค สาขามหาสารคาม บริษัท ทีโอที จำกัด (มหาชน) สาขามหาสารคาม และการประชาสัมพันธ์ภูมิภาค สาขามหาสารคาม ต้องดำเนินการรื้อย้ายให้แล้วเสร็จก่อนการก่อสร้าง
3.4 พลังงาน - ผลกระทบจากการเพิ่มของการใช้พลังงาน	กิจกรรมการก่อสร้างโครงการส่วนใหญ่ใช้อุปกรณ์เครื่องจักรที่ไม่ได้ใช้ไฟฟ้า ดังนั้น จะไม่ทำให้มีการใช้ปริมาณไฟฟ้าในพื้นที่มากขึ้นกว่าเดิม รวมทั้งจากสภาพการใช้พลังงานในปัจจุบัน พบว่าส่วนใหญ่มีไฟฟ้าใช้ทุกครัวเรือน แต่การใช้อุปกรณ์เครื่องจักรต่าง ๆ มีการใช้น้ำมันเชื้อเพลิงซึ่งบริเวณพื้นที่โครงการมีสถานีน้ำมันเชื้อเพลิงที่สามารถรองรับการเพิ่มขึ้นของความต้องการการใช้เชื้อเพลิง ดังนั้น จึงคาดว่าไม่ส่งผลกระทบต่อพลังงาน เมื่อเปิดใช้โครงการ จะมีการติดตั้งเสาไฟฟ้าแสงสว่างในพื้นที่โครงการ แต่การใช้ไฟฟ้ามีปริมาณน้อย คาดว่าไม่ส่งผลกระทบต่อการใช้พลังงานของชุมชน ดังนั้น จึงคาดว่าไม่มีผลกระทบ	-
3.5 การควบคุมน้ำท่วมและการระบายน้ำ - ผลกระทบต่อการกีดขวางทางไหลของน้ำหรือลดประสิทธิภาพการระบายน้ำตามสภาพธรรมชาติ ระบบควบคุมน้ำท่วมและการระบายน้ำที่มีอยู่เดิม	กิจกรรมการเปิดหน้าดิน การกองวัสดุก่อสร้าง อาจทำให้ตะกอนดินและเศษวัสดุก่อสร้างร่วงหล่นลงสู่แหล่งน้ำ ทั้ง 6 แห่ง ได้แก่ ห้วยขาด (กม.0+282) คลอง(ไม่ทราบชื่อ) (กม.5+132) ห้วยแทน (กม.8+726) คลอง(ไม่ทราบชื่อ) (กม.9+291) ห้วยขามแป (กม.13+545) และ คลองชลประทาน (กม. 14+410) ที่แนวเส้นทางโครงการตัดผ่าน รวมถึงบางจุดมีการก่อสร้างสะพานข้ามลำน้ำจำนวน 2 แห่ง ได้แก่ ห้วยแทน (กม. 8+726) และห้วยขามแป (กม.13+545) ได้ ทั้งนี้ กิจกรรมสะพานไม่มีตอม่อลงน้ำซึ่งในช่วงที่มีฝนตกลงมาในปริมาณมาก อาจส่งผลกระทบต่อระบายน้ำบริเวณพื้นที่โครงการได้ เนื่องจากไม่สามารถระบายน้ำได้ทันทำให้เกิดน้ำท่วมขังได้ และแนวเส้นทางโครงการอาจกีดขวางการไหลของน้ำได้ ดังนั้น จึงคาดว่าไม่มีผลกระทบระดับปานกลาง กิจกรรมการดำเนินงานในระยะดำเนินการและบำรุงรักษาโครงการได้ออกแบบระบบระบายน้ำไม่ให้มีกีดขวางการไหลของน้ำ ได้แก่ สะพานข้ามลำน้ำ จำนวน ทั้ง 6 แห่ง ได้แก่ ห้วยขาด (กม.0+282) คลอง(ไม่ทราบชื่อ) (กม.5+132) ห้วยแทน (กม.8+726) คลอง(ไม่ทราบชื่อ) (กม.9+291) ห้วยขามแป (กม.13+545) และคลองชลประทาน (กม. 14+410) และก่อสร้างท่อเหลี่ยม จำนวน	มาตรการทั่วไป - ปฏิบัติตามมาตรการทั่วไปด้านการควบคุมน้ำท่วมและการระบายน้ำ ข้อ 3.5 (ตารางที่ 7.2-4) มาตรการเฉพาะ - ปฏิบัติตามมาตรการเฉพาะน้ำผิวดินอย่างเคร่งครัด



ตารางที่ 7.2-1 รายการตรวจสอบด้านสิ่งแวดล้อม (Environmental Checklist) ของโครงการทางเลี่ยงเมืองอำเภอโกสุมพิสัย จังหวัดมหาสารคาม

ปัจจัยสิ่งแวดล้อม	ผลกระทบต่อสิ่งแวดล้อม	มาตรการป้องกัน แก้ไข และลดผลกระทบต่อสิ่งแวดล้อม
	3 จุด ได้แก่ ห้วยขาด (กม.0+282) ห้วยแทน (กม.8+726) และคลองชลประทาน (กม.14+410) ซึ่งมีความเพียงพอต่อพื้นที่ ดังนั้น จึงคาดว่าไม่มีผลกระทบ	
3.6 การเกษตรกรรม - ผลกระทบต่อการสูญเสียผลผลิตทางการเกษตร/พื้นที่ทางการเกษตร	เนื่องจากแนวเส้นทางโครงการเป็นถนนตัดใหม่โดยตัดผ่านพื้นที่เกษตรกรรม ประเภทสวนยางพารา นาข้าว อ้อยและมันสำปะหลัง ทำให้มีการเปลี่ยนแปลงรูปแบบการใช้ประโยชน์ที่ดินจากพื้นที่เกษตรกรรมไปเป็นเส้นทางคมนาคม ส่งผลให้ต้องสูญเสียพื้นที่เกษตรกรรมและผลผลิตทางการเกษตรไปอย่างถาวร รวมถึงส่งผลกระทบต่อประกอบอาชีพเกษตรกรรมของคนในพื้นที่โครงการอีกด้วย ดังนั้น จึงคาดว่าไม่มีผลกระทบระดับสูง กิจกรรมในช่วงการเปิดใช้โครงการ ได้แก่ การเปิดดำเนินการคมนาคมบนทางหลวง จะช่วยให้การคมนาคมมีความสะดวกรวดเร็วขึ้น ทั้งความสะดวกในการเดินทางสัญจร และการขนส่งสินค้าทางการเกษตรก็สามารถสัญจรได้สะดวกรวดเร็วขึ้น จึงคาดว่าไม่มีผลกระทบทางบวกระดับปานกลาง และในกิจกรรมการบำรุงรักษา เป็นงานซ่อมผิวทาง ฉาบผิวจราจร ซึ่งไม่ก่อให้เกิดผลกระทบต่อเกษตรกรรมแต่อย่างใด ดังนั้น จึงคาดว่าไม่มีผลกระทบ	มาตรการทั่วไป - ปฏิบัติตามมาตรการทั่วไปด้านการเกษตรกรรม ข้อ 3.6 (ตารางที่ 7.2-4) มาตรการเฉพาะ - ปฏิบัติตามมาตรการเฉพาะด้านการโยกย้ายและการเวนคืนอย่างเคร่งครัด
3.7 การอุตสาหกรรม - ผลกระทบต่อการประกอบอุตสาหกรรม	แนวเส้นทางโครงการไม่มีการตัดผ่านพื้นที่อุตสาหกรรมแต่อย่างใด ดังนั้น ทุกกิจกรรมการก่อสร้างจึงไม่มีผลกระทบต่อประกอบอุตสาหกรรม กิจกรรมในช่วงการเปิดใช้โครงการ จะช่วยส่งเสริมการประหยัดเวลาและค่าใช้จ่ายในการขนส่งสินค้าภาคอุตสาหกรรมได้ ซึ่งจะก่อให้เกิดผลดีต่อผู้ประกอบการอุตสาหกรรมที่อยู่ทั้งในและนอกพื้นที่ซึ่งคาดว่าไม่มีผลกระทบทางบวกระดับปานกลาง และในกิจกรรมการบำรุงรักษาเป็นงานซ่อมผิวทาง ฉาบผิวจราจร ซึ่งไม่ก่อให้เกิดผลกระทบต่อประกอบอุตสาหกรรมแต่อย่างใด ดังนั้น จึงคาดว่าไม่มีผลกระทบ	-
3.8 เหมืองแร่ - ผลกระทบต่อการพัฒนาเหมืองแร่	แนวเส้นทางโครงการไม่ตัดผ่านพื้นที่พื้นที่เขตเหมืองแร่แต่อย่างใด ดังนั้น จึงไม่ส่งผลกระทบต่อกิจกรรมการก่อสร้างและกิจกรรมในระยะดำเนินการและบำรุงรักษา	-
3.9 สันหนากการ - ผลกระทบต่อการเป็นอุปสรรคหรือสูญเสีย/การใช้ประโยชน์พื้นที่ท่องเที่ยว/พื้นที่สันหนากการ	กิจกรรมการก่อสร้าง ไม่ส่งผลกระทบต่อสันหนากการแต่อย่างใด เนื่องจากแนวเส้นทางโครงการไม่ได้ตัดผ่านพื้นที่สันหนากการ กิจกรรมในช่วงการเปิดใช้โครงการ ได้แก่ การเปิดดำเนินการคมนาคมบนทางหลวงจะก่อให้เกิดความสะดวกสบายแต่ในอำเภอโกสุมพิสัยไม่พบแหล่งสันหนากการแต่อย่างใด ดังนั้น จึงคาดว่าไม่มีผลกระทบ	-



ตารางที่ 7.2-1 รายการตรวจสอบด้านสิ่งแวดล้อม (Environmental Checklist) ของโครงการทางเลี่ยงเมืองอำเภอโกสุมพิสัย จังหวัดมหาสารคาม

ปัจจัยสิ่งแวดล้อม	ผลกระทบสิ่งแวดล้อม	มาตรการป้องกัน แก้ไข และลดผลกระทบสิ่งแวดล้อม
3.10 การใช้ที่ดิน - ผลกระทบต่อการเปลี่ยนแปลงการใช้ประโยชน์ที่ดินจากสภาพปัจจุบัน	การใช้ที่ดินของพื้นที่โครงการส่วนใหญ่เป็นพื้นที่เกษตรกรรม ประเภทสวนยางพารา นาข้าว อ้อย และมันสำปะหลัง และบางส่วนเป็นพื้นที่ชุมชนและสิ่งปลูกสร้าง ซึ่งจากการดำเนินโครงการส่งผลให้รูปแบบการใช้ที่ดินในเขตทางต้องเปลี่ยนสภาพไปเป็นถนนอย่างถาวร ทำให้ประชาชนไม่สามารถใช้ประโยชน์ที่ดินเพื่อการเกษตรกรรมได้ดั้งเดิมและต้องสูญเสียพื้นที่ทำมาหากินไปอย่างถาวร ดังนั้น จึงคาดว่าจะมีผลกระทบระดับสูง เมื่อโครงการเปิดดำเนินการจะส่งผลให้การใช้ประโยชน์ที่ดิน 2 ข้างทางของโครงการมีการเปลี่ยนแปลงไปโดยจะมีการพัฒนาระบบสาธารณูปโภคตามแนวเส้นทางโครงการ และอาจจะทำให้เกิดพื้นที่สถานประกอบการ อาคารพาณิชย์ ที่อยู่อาศัย ดังนั้น คาดว่าเป็นผลกระทบด้านบวกในระดับต่ำ	มาตรการทั่วไป - ปฏิบัติตามมาตรการทั่วไปด้านการใช้ที่ดิน ข้อ 3.10 (ตารางที่ 7.2-4) มาตรการเฉพาะ - ปฏิบัติตามมาตรการเฉพาะด้านการโยกย้ายและการเวนคืนอย่างเคร่งครัด
4. คุณค่าต่อคุณภาพชีวิต		
4.1 เศรษฐกิจและสังคม - ผลกระทบต่อโครงสร้างความสัมพันธ์ทางสังคมของคนในชุมชน	ระยะก่อสร้าง กิจกรรมการรื้อย้ายสิ่งปลูกสร้าง/สาธารณูปโภค/สิ่งกีดขวาง งานขนส่งเครื่องจักร/อุปกรณ์การก่อสร้างและวัสดุก่อสร้าง อาจมีสิ่งกีดขวางบนผิวจราจรระหว่างทางเข้าออกหมู่บ้าน/ชุมชนจนทำให้การเดินทางไป-มาไม่สะดวก และอาจทำให้ความสัมพันธ์ระหว่างชุมชนลดน้อยลงและมีวิถีชีวิตเปลี่ยนแปลงไป ดังนั้น จึงคาดว่าจะมีผลกระทบระดับต่ำ กิจกรรมในช่วงการเปิดใช้โครงการ ได้แก่ การเปิดดำเนินการคมนาคมบนทางหลวงจะช่วยเพิ่มศักยภาพด้านการคมนาคมขนส่ง ทำให้มีความปลอดภัยและความสะดวกสบายในการเดินทางต่อชุมชนในพื้นที่มากขึ้น ดังนั้น จึงคาดว่าจะมีผลกระทบทางบวกในระดับต่ำ	มาตรการทั่วไป - ปฏิบัติตามมาตรการทั่วไปด้านเศรษฐกิจและสังคม ข้อ 4.1 (ตารางที่ 7.2-4)
- ผลกระทบต่อเศรษฐกิจของชุมชน	ระยะก่อสร้าง อาจมีแรงงานจากต่างถิ่นเข้ามาทำงานในพื้นที่โครงการ ทำให้คนงานเข้ามาจับจ่ายใช้สอยในพื้นที่ทั้งเครื่องอุปโภคและบริโภคต่าง ๆ ส่งผลดีต่อผู้ประกอบการอาชีพค้าขาย และในระยะดำเนินการเมื่อโครงการดำเนินการแล้วเสร็จ ทำให้การเดินทางมีความสะดวก รวดเร็ว และเพิ่มประสิทธิภาพของการคมนาคมบนโครงข่าย ส่งผลดีต่อสภาพเศรษฐกิจสังคมและการท่องเที่ยวของท้องถิ่น ดังนั้น จึงคาดว่าจะมีผลกระทบทางบวกในระดับต่ำ กิจกรรมในช่วงการเปิดใช้โครงการ ได้แก่ การเปิดดำเนินการคมนาคมบนทางหลวง อาจทำให้เกิดการพัฒนาพื้นที่ 2 ฝั่งของถนนโครงการ ส่งผลดีต่อเศรษฐกิจชุมชนในพื้นที่ ดังนั้น จึงคาดว่าจะมีผลกระทบทางบวกในระดับต่ำ	



ตารางที่ 7.2-1 รายการตรวจสอบด้านสิ่งแวดล้อม (Environmental Checklist) ของโครงการทางเลี่ยงเมืองอำเภอโกสุมพิสัย จังหวัดมหาสารคาม

ปัจจัยสิ่งแวดล้อม	ผลกระทบสิ่งแวดล้อม	มาตรการป้องกัน แก้ไข และลดผลกระทบสิ่งแวดล้อม
4.2 การโยกย้ายและการเวนคืน - ผลกระทบด้านการโยกย้ายถิ่นฐานการสูญเสียพื้นที่และกรรมสิทธิ์ที่ดิน	เนื่องจากแนวเส้นทางโครงการเป็นถนนตัดใหม่ซึ่งตัดผ่านพื้นที่ในตำบลแก้งแก อำเภอโกสุมพิสัย จังหวัดมหาสารคาม มีพื้นที่เวนคืน 241,196.43 ตร.ม. คิดเป็น 150 ไร่ 2 งาน 99 ตร.วา, ตำบลเหล่า อำเภอโกสุมพิสัย จังหวัดมหาสารคาม มีพื้นที่เวนคืน 571,685.26 ตร.ม. คิดเป็น 357 ไร่ 1 งาน 21 ตร.วา, ตำบลหนองบอน อำเภอโกสุมพิสัย จังหวัดมหาสารคาม มีพื้นที่เวนคืน 154,858.84 ตร.ม. คิดเป็น 96 ไร่ 3 งาน 15 ตร.วา ทำให้เกิดผลกระทบโดยตรงต่อผู้ที่สูญเสียที่ดินทำกินและที่อยู่อาศัยอย่างถาวรและต้องหาที่ทำกิน และที่อยู่อาศัยใหม่มีผลกระทบต่อความเป็นอยู่ และการประกอบอาชีพของประชาชนที่ได้รับผลกระทบ ทำให้ต้องเสียค่าใช้จ่ายเพิ่ม รวมทั้งผลกระทบด้านจิตใจ โดยเฉพาะผู้ที่ตั้งรากฐานอยู่ในบริเวณพื้นที่โครงการมาเป็นเวลานาน ดังนั้น จึงคาดว่าไม่มีผลกระทบระดับสูง กิจกรรมการก่อสร้างและการเปิดใช้โครงการ เป็นการคมนาคมขนส่งของผู้ใช้ทางเพื่อเดินทางไปยังสถานที่ต่าง ๆ ไม่มีการรื้อย้ายสิ่งปลูกสร้างและเวนคืนที่ดินของประชาชน และเนื่องจากผลกระทบด้านการโยกย้ายและเวนคืนได้สิ้นสุดตั้งแต่ระยะก่อนก่อสร้างโดยไม่มีการโยกย้ายหรือเวนคืนที่ดินเพิ่มเติม ดังนั้น จึงคาดว่าไม่มีผลกระทบ	มาตรการทั่วไป - ปฏิบัติตามมาตรการทั่วไปด้านการโยกย้ายและการเวนคืน ข้อ 4.2 (ตารางที่ 7.2-4) มาตรการเฉพาะ - จัดให้มีแผนการดำเนินการสร้างความรู้ความเข้าใจเกี่ยวกับการเวนคืน ให้แก่ผู้ได้รับผลกระทบโดยตรงในพื้นที่ตำบลหนองตะพาน ตำบลหนองบัว ตำบลบ้านค่าย ตำบลบางบุตร และตำบลหนองละลอก โดยมีการดำเนินการประชุมชี้แจงและรับฟังความคิดเห็นของผู้ได้รับผลกระทบหลังพระราชกฤษฎีกาเวนคืนประกาศบังคับใช้
4.3 การศึกษา - ผลกระทบต่อโอกาสในการเข้ารับการศึกษา/การพัฒนาทางการศึกษา	แนวเส้นทางโครงการไม่ได้ตัดผ่านสถานศึกษา และสถานศึกษายังสามารถเปิดการเรียนการสอนได้ปกติ ดังนั้น ทั้งระยะก่อนก่อสร้าง ระยะก่อสร้าง รวมถึงระยะดำเนินการ จึงคาดว่าไม่มีผลกระทบต่อโอกาสในการศึกษา และการพัฒนาทางการศึกษาแต่อย่างใด	-
4.4 การสาธารณสุข - ผลกระทบต่อการบริการสาธารณสุขและสุขภาพอนามัยของประชาชนในชุมชน	ระยะก่อสร้าง ผู้ที่อาศัยอยู่ใกล้เคียงพื้นที่ก่อสร้างโครงการอาจได้รับผลกระทบจากกิจกรรมการก่อสร้าง เช่น ผลกระทบจากฝุ่นละออง เสียง ความสั่นสะเทือนจากเครื่องจักร การขนส่งเครื่องจักร การเปิดหน้าดิน และงานดินขุด/ดินถม เป็นต้น จึงมีผลกระทบต่อสุขภาพอนามัยผู้ที่อาศัยอยู่ใกล้เคียงพื้นที่ก่อสร้างโครงการ จำนวน 12 แห่ง โดยเฉพาะพื้นที่อ่อนไหวด้านสิ่งแวดล้อม ในระยะ 100 เมตร จากกึ่งกลางแนวเส้นทางโครงการที่อาจมีค่าระดับเสียงเกินเกณฑ์มาตรฐาน อย่างไรก็ตาม ไม่พบพื้นที่อ่อนไหวด้านสิ่งแวดล้อม ในระยะ 100 เมตร จากกึ่งกลางแนวเส้นทางโครงการ และอาจส่งผลกระทบต่อขีดความสามารถในการให้บริการด้านสาธารณสุขของประชาชนในพื้นที่โครงการ เนื่องจากอาจมีแรงงานมารับบริการด้านสาธารณสุขด้วย ดังนั้น จึงคาดว่าไม่มีผลกระทบระดับต่ำ	มาตรการทั่วไป - ปฏิบัติตามมาตรการทั่วไปด้านการสาธารณสุข ข้อ 4.4 (ตารางที่ 7.2-4)



ตารางที่ 7.2-1 รายการตรวจสอบด้านสิ่งแวดล้อม (Environmental Checklist) ของโครงการทางเลี่ยงเมืองอำเภอโกสัมพีน้อย จังหวัดมหาสารคาม

ปัจจัยสิ่งแวดล้อม	ผลกระทบสิ่งแวดล้อม	มาตรการป้องกัน แก้ไข และลดผลกระทบสิ่งแวดล้อม
	กิจกรรมการเปิดใช้โครงการ ซึ่งเมื่อมีการดำเนินโครงการจะทำให้การคมนาคมมีความสะดวกและปลอดภัยมากขึ้น รวมถึงปริมาณการจราจรเพิ่มมากขึ้น ผลกระทบที่คาดว่าจะเกิดด้านสาธารณสุขเกิดจากการเพิ่มขึ้นของมลพิษทางอากาศ และเสียงจากการจราจรบนท้องถนน ซึ่งอาจส่งผลกระทบต่อทางด้านสาธารณสุข สุขภาพอนามัยของประชาชนที่อยู่ใกล้เคียงโครงการได้ ดังนั้น จึงคาดว่าจะเกิดผลกระทบอยู่ในระดับต่ำ	
4.5 อาชีวอนามัย - ผลกระทบต่ออาชีวอนามัยของพนักงานก่อสร้าง	ในช่วงระหว่างการดำเนินกิจกรรมการก่อสร้างคนงานอาจได้รับอันตรายและเกิดอุบัติเหตุจากการจัดการด้านความปลอดภัยที่ไม่เหมาะสมในพื้นที่ก่อสร้างโครงการ ซึ่งจะส่งผลกระทบต่อความปลอดภัยของคนงาน รวมถึงสภาวะการทำงานที่ไม่เหมาะสม การขาดประสบการณ์ของคนงาน และไม่มีความเชี่ยวชาญในการทำงาน เช่น การไม่สวมใส่อุปกรณ์ป้องกันอันตรายส่วนบุคคล การทำงานบนที่สูง อาจจะทำให้เกิดอุบัติเหตุต่อคนงานได้ และอาจเป็นอันตรายขั้นร้ายแรงจนเสียชีวิตได้ ดังนั้น จึงคาดว่าจะมีผลกระทบระดับปานกลาง กิจกรรมในระยะดำเนินการและบำรุงรักษา ประกอบด้วย การเปิดดำเนินการคมนาคมบนทางหลวง งานบำรุงรักษา/งานบูรณะ/งานฉุกเฉิน เป็นงานซ่อมผิวทาง ฉาบผิวจราจร ซึ่งทุกกิจกรรมมีการดำเนินการอยู่บนผิวจราจร และใช้จำนวนคนงานน้อย อีกทั้งยังใช้ระยะเวลาในการทำงานเป็นช่วงระยะเวลาสั้น ๆ ดังนั้น จึงคาดว่าจะไม่มีผลกระทบ	มาตรการทั่วไป - ปฏิบัติตามมาตรการทั่วไปด้านอาชีวอนามัย ข้อ 4.5 (ตารางที่ 7.2-4) มาตรการเฉพาะ - ผู้รับเหมาก่อสร้างต้องประสานงานกับสถานบริการทางสาธารณสุขที่ใกล้เคียงในกรณีที่เกิดการบาดเจ็บ ได้แก่ โรงพยาบาลส่งเสริมสุขภาพตำบลบ้านยางสินไชย (ระยะห่าง 484 เมตร)
4.6 การแบ่งแยก - ผลกระทบต่อความสะดวกในการเดินทางติดต่อระหว่างชุมชน และการเข้าถึงพื้นที่ที่ต้องการ	เนื่องจากแนวเส้นทางโครงการเป็นถนนตัดใหม่ อย่างไรก็ตามพื้นที่ส่วนใหญ่เป็นพื้นที่เกษตรกรรม ไม่ได้เป็นชุมชนหนาแน่น ดังนั้น กิจกรรมการก่อสร้างโครงการจะไม่ส่งผลกระทบต่อ การแบ่งแยกชุมชน ดังนั้น จึงคาดว่าจะไม่มีผลกระทบ กิจกรรมการดำเนินงานในระยะดำเนินการและบำรุงรักษา ประกอบด้วย การเปิดใช้โครงการคนในชุมชนยังสามารถไปมาหาสู่กันระหว่างสองฝั่งได้เหมือนเดิม เนื่องจากโครงการไม่ได้มีการปิดกั้นหรือแบ่งแยกชุมชนออกเป็นสองฝั่งแต่อย่างใด มีความสะดวกและปลอดภัยในการเดินทางมากขึ้น จึงคาดว่าจะมีผลกระทบทางบวกระดับต่ำ และในกิจกรรมการบำรุงรักษา เป็นงานซ่อมผิวทาง ฉาบผิวจราจร ซึ่งไม่ก่อให้เกิดผลกระทบต่อความสะดวกในการเดินทางติดต่อระหว่างคนในชุมชน ดังนั้น จึงคาดว่าจะไม่มีผลกระทบ	-
4.7 อุบัติเหตุและความปลอดภัย	การขนส่งอุปกรณ์และวัสดุก่อสร้างจากถนนโครงข่ายจำนวน 4 แห่ง ได้แก่ ทางหลวงหมายเลข 344, ทางหลวงหมายเลข 3277, ทางหลวงหมายเลข 3320 และทางหลวงหมายเลข 3494 อาจ	มาตรการทั่วไป - ปฏิบัติตามมาตรการทั่วไปด้านคมนาคม ข้อ 3.2 (ตารางที่ 7.2-4)



ตารางที่ 7.2-1 รายการตรวจสอบด้านสิ่งแวดล้อม (Environmental Checklist) ของโครงการทางเลี่ยงเมืองอำเภอโกสุมพิสัย จังหวัดมหาสารคาม

ปัจจัยสิ่งแวดล้อม	ผลกระทบสิ่งแวดล้อม	มาตรการป้องกัน แก้ไข และลดผลกระทบสิ่งแวดล้อม
- ผลกระทบด้านความเสี่ยงเนื่องจากอุบัติเหตุหรือความปลอดภัยต่อผู้ใช้รถ/ถนนและคนเดินเท้า/จุดเสี่ยงต่อการเกิดอุบัติเหตุ	ก่อให้เกิดความเสี่ยงต่อการเกิดอุบัติเหตุบนท้องถนนได้ โดยเฉพาะบริเวณที่เป็นจุดตัดถนนเดิมทั้ง 10 แห่ง ได้แก่ ทางหลวงหมายเลข 208 และทางหลวงหมายเลข 2322, ถนนท้องถิ่นไม่ทราบชื่อ (กม.2+725), ถนนท้องถิ่นไม่ทราบชื่อ (กม.3+775), ถนนท้องถิ่นไม่ทราบชื่อ (กม.4+425), ถนนท้องถิ่นไม่ทราบชื่อ (กม.4+950), ถนนท้องถิ่นไม่ทราบชื่อ (กม.5+825), ถนน ถนนท้องถิ่นไม่ทราบชื่อ (กม.9+400), ถนนท้องถิ่นไม่ทราบชื่อ (กม.10+175), และถนนท้องถิ่นไม่ทราบชื่อ (กม.12+700)เนื่องจากอาจมีการรบกวนของเศษวัสดุก่อสร้างจากระบบการขนส่งวัสดุก่อสร้าง และอาจมีการกีดขวางทางเข้าออกของถนนเดิม ซึ่งรวมถึงบริเวณที่เป็นจุดตัดกับถนนเดิม อาจเป็นจุดเสี่ยงต่อการเกิดอุบัติเหตุ ดังนั้น จึงคาดว่าไม่มีผลกระทบระดับต่ำ กิจกรรมในระยะดำเนินการและบำรุงรักษา ประกอบด้วย การเปิดดำเนินการคมนาคมบนทางหลวง งานบำรุงรักษา/งานบูรณะ/งานฉุกเฉิน เป็นงานซ่อมผิวทาง ฉาบผิวจราจร ซึ่งทุกกิจกรรมมีการดำเนินการอยู่บนผิวจราจร ใช้จำนวนคนงานน้อย และมีความถี่ในการดำเนินการกิจกรรมดังกล่าวน้อยมาก ดังนั้น จึงคาดว่าไม่มีผลกระทบ	
4.8 ความปลอดภัยในสังคม - ผลกระทบต่อการเกิดอาชญากรรมและเกิดความไม่ปลอดภัยในสังคมของคนในชุมชน	ระยะก่อสร้าง อาจมีแรงงานต่างถิ่นเข้ามาในพื้นที่ อาจก่อให้เกิดความเสี่ยงต่อการทะเลาะวิวาทหรือการชิงทรัพย์ในพื้นที่ แต่อย่างไรก็ตามผลกระทบที่เกิดขึ้นเป็นเพียงระยะเวลายาวสั้น ๆ ในระยะก่อสร้าง ประกอบกับการให้บริการด้านความปลอดภัยในพื้นที่ซึ่งอยู่ในขอบเขตการดูแลของ คือ สถานีตำรวจเมืองมหาสารคาม จังหวัดมหาสารคามมีความเพียงพอและสามารถดูแลพื้นที่ได้อย่างทั่วถึง ดังนั้น จึงคาดว่าไม่มีผลกระทบระดับต่ำ กิจกรรมในระยะดำเนินการและบำรุงรักษา ประกอบด้วย การเปิดดำเนินการคมนาคมบนทางหลวง งานบำรุงรักษา/งานบูรณะ/งานฉุกเฉิน เป็นงานซ่อมผิวทาง ฉาบผิวจราจร ซึ่งทุกกิจกรรมมีการดำเนินการอยู่บนผิวจราจร เป็นกิจกรรมที่ใช้ระยะเวลายาวสั้น ๆ ในการดำเนินการและดำเนินการโดยแขวงการทางในพื้นที่ ซึ่งใช้แรงงานจากคนในพื้นที่โดยการเดินทางไป-กลับ ดังนั้น จึงคาดว่าไม่มีผลกระทบ	<u>มาตรการทั่วไป</u> - ปฏิบัติตามมาตรการทั่วไปด้านความปลอดภัยในสังคม ข้อ 4.8 (ตารางที่ 7.2-4)
4.9 สุขภาพ - ผลกระทบต่อการจัดการน้ำเสียการจัดการขยะมูลฝอยและของเสียของชุมชน	การดำเนินการกิจกรรมภายในสำนักงานควบคุมคนงานและบ้านพักคนงาน บริเวณกม.8+000 จะก่อให้เกิดขยะมูลฝอยขึ้นจากกิจกรรมการก่อสร้างซึ่งส่วนใหญ่จะเป็นเศษวัสดุจากการก่อสร้างและขยะมูลฝอยที่เกิดขึ้นจากคนงาน โดยคนงาน 150 คน ส่งผลให้เกิดขยะมูลฝอย 400 ลิตร/วัน หากไม่มีการจัดการโดยการหาถังรองรับมูลฝอยอย่างเพียงพอหรือนำไปกำจัดอย่างถูกต้อง	<u>มาตรการทั่วไป</u> - ปฏิบัติตามมาตรการทั่วไปด้านสุขภาพ ข้อ 4.9 (ตารางที่ 7.2-4) <u>มาตรการเฉพาะ</u>



ตารางที่ 7.2-1 รายการตรวจสอบด้านสิ่งแวดล้อม (Environmental Checklist) ของโครงการทางเลี่ยงเมืองอำเภอโกสุมพิสัย จังหวัดมหาสารคาม

ปัจจัยสิ่งแวดล้อม	ผลกระทบสิ่งแวดล้อม	มาตรการป้องกัน แก้ไข และลดผลกระทบสิ่งแวดล้อม
	<p>ก็จะส่งผลกระทบต่อสภาพแวดล้อม ทำให้เกิดกลิ่นเหม็นและเป็นแหล่งแพร่พันธุ์ของเชื้อโรคได้ รวมทั้งเป็นผลเสียต่อสุขภาพของประชาชนในบริเวณใกล้เคียง และน้ำเสียจากกิจกรรมบ้านพักคนงาน โดยคนงาน 150 คน ส่งผลให้เกิดน้ำเสีย 24 ลูกบาศก์เมตร/วัน หากโครงการระบายน้ำเสียลงสู่แหล่งน้ำโดยไม่มีการบำบัดก่อนจะก่อให้เกิดการปนเปื้อนในแหล่งน้ำผิวดินที่อยู่ใกล้เคียงได้ ดังนั้น จึงคาดว่าจะส่งผลกระทบต่อการจัดการน้ำเสีย การจัดการขยะมูลฝอยในระดับปานกลาง</p> <p>กิจกรรมในระยะดำเนินการและบำรุงรักษา ประกอบด้วย การเปิดดำเนินการคมนาคมบนทางหลวง งานบำรุงรักษา/งานบูรณะ/งานฉุกเฉิน เป็นงานซ่อมผิวทาง ฉาบผิวจราจร ซึ่งทุกกิจกรรมมีการดำเนินการอยู่บนผิวจราจร โดยใช้คนงานจำนวนน้อย ซึ่งเป็นการจ้างแรงงานแบบไป-กลับ ไม่มีการก่อสร้างบ้านพักคนงานภายในพื้นที่ จึงไม่มีผลกระทบด้านการจัดการน้ำเสียและขยะมูลฝอย ประกอบกับการดำเนินงานบำรุงรักษาโครงการใช้เวลาดำเนินงานไม่นาน และดำเนินการภายในพื้นที่เขตทางที่มีการซ่อมบำรุงเท่านั้น ดังนั้น จึงคาดว่าจะไม่มีผลกระทบ</p>	<ul style="list-style-type: none"> - จัดให้มีน้ำใช้ภายในที่พักคนงานให้เพียงพอต่อความต้องการของคนงานก่อสร้าง ในปริมาณน้ำใช้ 200 ลิตร/คน/วัน (สม., 2560) ซึ่งมีคนงานก่อสร้างจำนวน 150 คน ดังนั้น ต้องจัดเตรียมน้ำใช้ภายในที่พักคนงานประมาณ 30 ลูกบาศก์เมตร/วัน - ผู้รับเหมาก่อสร้างต้องจัดหาภาชนะรองรับมูลฝอย หรือถังพลาสติกขนาด 200 ลิตร ไว้ในบ้านพักคนงานให้เพียงพอ ซึ่งคาดว่าจะมีขยะจากกิจกรรมคนงานประมาณ 400 ลิตร/วัน ดังนั้น ต้องจัดเตรียมถังพลาสติกขนาด 200 ลิตร จำนวน 2 ถัง และประสานให้เทศบาลที่รับผิดชอบ ให้มีการเก็บขนขยะไปกำจัดทุก 1-2 วัน/ครั้ง เพื่อไม่ให้เป็นแหล่งเพาะพันธุ์ของพาหะนำโรค - จัดให้มีห้องน้ำห้องส้วมในพื้นที่ก่อสร้าง พื้นที่สำนักงานชั่วคราว และที่ที่พักคนงานอย่างเพียงพอในอัตราส่วนคนงาน 15 คนต่อ 1 ห้อง ซึ่งมีคนงานก่อสร้างจำนวน 150 คน ดังนั้น ต้องจัดให้มีห้องน้ำห้องส้วมจำนวน 10 ห้อง - จัดให้มีถังบำบัดน้ำเสียสำเร็จรูปชนิดเกราะ-กรองไร้อากาศให้เพียงพอ สำหรับห้องส้วม น้ำเสียจากห้องอาบน้ำ ลานซักล้าง ห้องครัว บริเวณที่พักคนงานซึ่งคาดว่าจะมีน้ำเสียจากกิจกรรมคนงานประมาณ 24 ลูกบาศก์เมตร/วัน ดังนั้น ต้องจัดเตรียมถังเกราะกรองไร้อากาศ ขนาด 6 ลูกบาศก์เมตร จำนวน 4 ถัง เพื่อให้สามารถรองรับน้ำทิ้งจากบ้านพักคนงาน
<p>4.10 สารอันตราย</p> <ul style="list-style-type: none"> - ผลกระทบจากสารอันตรายที่ใช้ในกิจกรรมโครงการ 	<p>ในการดำเนินกิจกรรมก่อสร้างมีเพียงการใช้ น้ำมันเชื้อเพลิง และน้ำมันหล่อลื่นในกิจกรรมการขนย้ายดินและวัสดุอุปกรณ์ก่อสร้างออกจากพื้นที่ก่อสร้าง และใช้ในเครื่องจักรกลที่ใช้ในกิจกรรมการก่อสร้างโครงการเท่านั้น รวมถึงการใช้สารละลายโพลีเมอร์สำหรับการก่อสร้างฐานรากของโครงสร้างเสาเข็มเจาะซึ่งเก็บรักษาไว้ในภาชนะปิดมิดชิด ทั้งนี้ไม่ได้มีการใช้สารอันตรายอื่น ๆ ดังนั้น จึงคาดว่าจะไม่ส่งผลกระทบจากสารอันตรายที่ใช้สำหรับกิจกรรมโครงการ</p>	<p>-</p>



ตารางที่ 7.2-1 รายการตรวจสอบด้านสิ่งแวดล้อม (Environmental Checklist) ของโครงการทางเลี่ยงเมืองอำเภอโกสุมพิสัย จังหวัดมหาสารคาม

ปัจจัยสิ่งแวดล้อม	ผลกระทบต่อสิ่งแวดล้อม	มาตรการป้องกัน แก้ไข และลดผลกระทบต่อสิ่งแวดล้อม
	กิจกรรมในระยะดำเนินการและบำรุงรักษา ประกอบด้วย การเปิดดำเนินการคมนาคมบนทางหลวง งานบำรุงรักษา/งานบูรณะ/งานฉุกเฉิน เป็นงานซ่อมผิวทาง ฉาบผิวจราจรซึ่งทุกกิจกรรมมีการดำเนินการอยู่บนผิวจราจร โดยไม่มีการใช้สารอันตรายแต่อย่างใด ดังนั้น จึงคาดว่าไม่มีผลกระทบ	
4.11 ความสำคัญเฉพาะชุมชน - ผลกระทบต่อสิ่งปลูกสร้างและพื้นที่ที่มีความสำคัญเฉพาะต่อชุมชน	แนวเส้นทางโครงการไม่ได้ตัดผ่านสิ่งปลูกสร้างและพื้นที่ที่มีความสำคัญเฉพาะต่อชุมชน จึงไม่ไปทำลายอาคารหรือสิ่งปลูกสร้างที่มีความสำคัญแต่อย่างใด ดังนั้น จึงไม่มีผลกระทบ กิจกรรมในระยะดำเนินการและบำรุงรักษา ประกอบด้วย การเปิดดำเนินการคมนาคมบนทางหลวง งานบำรุงรักษา/งานบูรณะ/งานฉุกเฉิน เป็นงานซ่อมผิวทาง ฉาบผิวจราจร ซึ่งทุกกิจกรรมมีการดำเนินการอยู่บนผิวจราจร และเนื่องด้วยแนวเส้นทางโครงการไม่ได้ตัดผ่านสิ่งปลูกสร้างและพื้นที่ที่มีความสำคัญเฉพาะต่อชุมชน ดังนั้น จึงคาดว่าไม่มีผลกระทบ	-
4.12 ผู้ใช้ทาง - ผลกระทบต่อระยะเวลา/ค่าใช้จ่ายในการเดินทาง	ระยะก่อสร้าง จะมีการใช้รถบรรทุกในการขนย้ายอุปกรณ์/วัสดุการก่อสร้างและเครื่องจักรเข้ามายังบริเวณพื้นที่โครงการ ทำให้มีรถบรรทุกเข้า-ออกในบริเวณพื้นที่โครงการเป็นจำนวนมาก อาจทำให้เกิดความไม่สะดวกในการเดินทางและทำให้เกิดการจราจรติดขัดมากขึ้น นอกจากนี้ อาจทำให้เกิดอุบัติเหตุได้ ซึ่งจะส่งผลกระทบต่อผู้ใช้ทางและผู้ที่อยู่อาศัยใกล้เคียงเขตการก่อสร้าง ดังนั้น จึงคาดว่าผลกระทบระดับต่ำ กิจกรรมในระยะดำเนินการและบำรุงรักษา ประกอบด้วย การเปิดดำเนินการคมนาคมบนทางหลวง มีการดำเนินการอยู่บนผิวจราจร เป็นกิจกรรมที่เป็นประโยชน์ในการเชื่อมโยงโครงข่ายทางหลวง ทำให้การคมนาคมสะดวกเร็วขึ้นสำหรับผู้ใช้ทาง ดังนั้น จึงคาดว่าจะเกิดผลกระทบทางด้านบวกในระดับต่ำ	มาตรการทั่วไป - ปฏิบัติตามมาตรการทั่วไปด้านผู้ใช้ทาง ข้อ 4.12 (ตารางที่ 7.2-4)
4.13 ประวัติศาสตร์และโบราณคดี - ผลกระทบด้านความเสียหายต่อโบราณสถาน แหล่งประวัติศาสตร์ อุทยานประวัติศาสตร์ หรือโบราณวัตถุที่มีความสำคัญ	พื้นที่โครงการและพื้นที่ใกล้เคียงในระยะ 1 กิโลเมตร จากกึ่งกลางแนวเส้นทางโครงการ พบโบราณสถาน/แหล่งโบราณคดีไม่พบโบราณสถาน/แหล่งโบราณคดี แต่อย่างใด ดังนั้น จึงคาดว่าไม่มีผลกระทบต่อความเสียหายของโบราณสถาน แหล่งประวัติศาสตร์ อุทยานประวัติศาสตร์ หรือโบราณวัตถุที่มีความสำคัญ	-



ตารางที่ 7.2-1 รายการตรวจสอบด้านสิ่งแวดล้อม (Environmental Checklist) ของโครงการทางเลี่ยงเมืองอำเภอโกสุมพิสัย จังหวัดมหาสารคาม

ปัจจัยสิ่งแวดล้อม	ผลกระทบต่อสิ่งแวดล้อม	มาตรการป้องกัน แก้ไข และลดผลกระทบต่อสิ่งแวดล้อม
4.14 สุนทรียภาพ - ผลกระทบต่อการเปลี่ยนแปลงทัศนียภาพหรือลดคุณค่าของภูมิทัศน์/ทัศนียภาพและทัศนียภาพของโครงการต่อการมองเห็น	การรื้อย้ายสิ่งปลูกสร้าง/สิ่งกีดขวาง งานปรับพื้นที่ งานดินตัด/ดินถมเพื่อก่อสร้างคันทาง รวมถึงการวางวัสดุอุปกรณ์ก่อสร้างกีดขวางอาจก่อให้เกิดผลกระทบต่อทัศนียภาพของโครงการต่อการมองเห็นได้ทำให้เกิดความไม่สวยงาม ดังนั้น จึงคาดว่าจะมีผลกระทบระดับต่ำ กิจกรรมในระยะดำเนินการและบำรุงรักษา ประกอบด้วย การเปิดดำเนินการคมนาคมบนทางหลวง โครงการมีการก่อสร้างสะพานกลับรถความสูง 5.5 เมตร จำนวน 3 แห่ง บริเวณช่วงกม. 0+000, กม.8+000 และกม.14+700 และที่ความสูง 3.5 เมตร จำนวน 4 แห่ง บริเวณช่วงกม. 3+775, กม.5+825, กม.9+400 และกม.12+700 ซึ่งโครงสร้างของสะพานอาจเกิดการบดบังทัศนียภาพหรือลดคุณค่าภูมิทัศน์ไปจากเดิม ซึ่งส่วนใหญ่เป็นพื้นที่เกษตรกรรม อย่างไรก็ตาม บริเวณที่ก่อสร้างสะพานกลับรถ พบว่าไม่มีอาคารโบราณสถานที่อยู่ใกล้เคียง ดังนั้น จึงคาดว่าจะไม่มีผลกระทบ	<u>มาตรการทั่วไป</u> - ปฏิบัติตามมาตรการทั่วไปด้านสุนทรียภาพ ข้อ 4.14 (ตารางที่ 7.2-4)

ที่มา : บริษัทที่ปรึกษา, 2566



2) โครงการทางเลี่ยงเมือง อำเภอลำปาง จังหวัดมหาสารคาม

การจัดทำรายการตรวจสอบด้านสิ่งแวดล้อม (Environmental Checklist) ของโครงการทางเลี่ยงเมือง อำเภอลำปาง จังหวัดมหาสารคาม ปัจจัยสิ่งแวดล้อมที่มีผลกระทบ มีทั้งสิ้น 21 ปัจจัย ได้แก่ ทรัพยากรดิน น้ำผิวดิน อากาศและบรรยากาศ เสียง ความสั่นสะเทือน ระบบนิเวศ การคมนาคมขนส่ง สาธารณูปโภค การควบคุมน้ำท่วมและการระบายน้ำ การเกษตรกรรม การใช้ที่ดิน เศรษฐกิจ-สังคม การโยกย้ายและการเวนคืน การสาธารณสุข อาชีวอนามัย อุบัติเหตุและความปลอดภัย ความปลอดภัยในสังคม สุขภาพ ผู้ใช้ทาง ประวัติศาสตร์และโบราณคดี และสุนทรียภาพ รายละเอียดดังตารางที่ 7.2-2



ตารางที่ 7.2-2 รายการตรวจสอบด้านสิ่งแวดล้อม (Environmental Checklist) ของโครงการทางเลี่ยงเมือง อำเภอลำปาง จังหวัดมหาสารคาม

ปัจจัยสิ่งแวดล้อม	ผลกระทบต่อสิ่งแวดล้อม	มาตรการป้องกัน แก้ไข และลดผลกระทบต่อสิ่งแวดล้อม
1. ทรัพยากรสิ่งแวดล้อมทางด้านกายภาพ		
1.1 ภูมิทัศน์ฐาน - ผลกระทบต่อการเปลี่ยนแปลงของลักษณะภูมิประเทศ	งานปรับพื้นที่/งานถมคันทาง อาจก่อให้เกิดการเปลี่ยนแปลงระดับความสูงต่ำของพื้นที่ แต่เนื่องจากสภาพพื้นที่โครงการเป็นพื้นที่ราบลุ่มเนินเขา และการก่อสร้างดำเนินการเฉพาะในพื้นที่เขตทาง 60 เมตร เท่านั้น ดังนั้น จึงคาดว่าไม่มีผลกระทบต่อเปลี่ยนแปลงของลักษณะภูมิประเทศ กิจกรรมในระยะดำเนินการและบำรุงรักษา ประกอบด้วย การเปิดดำเนินการคมนาคมบนทางหลวง งานบำรุงรักษา/งานบูรณะ/งานฉุกเฉิน เป็นงานซ่อมผิวทาง ฉาบผิวจราจร ซ่อมแซมให้สามารถใช้งานได้ตามปกติ ซึ่งทุกกิจกรรมมีการดำเนินการอยู่บนผิวจราจรและในพื้นที่เขตทาง ซึ่งไม่ได้เกี่ยวข้องหรือส่งผลกระทบต่อสภาพภูมิประเทศแต่อย่างใด ดังนั้น จึงคาดว่าไม่มีผลกระทบ	-
1.2 ทรัพยากรดิน - ผลกระทบต่อการเปลี่ยนแปลงโครงสร้างของดิน	กิจกรรมการก่อสร้างของโครงการ อาจมีการเปิดหน้าดิน ซึ่งดำเนินการบนผิวดินเท่านั้น และขุดดินทำตอม่อ โดยมีการตอกเสาเข็ม 8 จุด ได้แก่ บริเวณ ทางหลวงหมายเลข 2040 (กม. 0+000), ห้วยแสง (กม. 0+800), ทางหลวงชนบท มค.4042 (กม. 1+300), ห้วยป่ายูง (กม. 2+876), จุดกัลป์รถ (กม. 3+700) ห้วยแสง (กม. 6+462), ห้วยใหญ่ (กม. 9+680), และ ทางหลวงหมายเลข 2045 (กม. 11+953) และจุดที่ใช้เสาเข็มเจาะ 2 จุด ได้แก่ บริเวณทางหลวงหมายเลข 2040 (กม. 6+100) และทางหลวงชนบท มค.4017/ห้วยสังกา (กม. 9+025) เพื่อวางฐานรากโครงสร้างสะพาน แต่ทั้งนี้ ไม่ได้ขุดดินในระดับที่ทำให้โครงสร้างดินเปลี่ยนแปลงไป ดังนั้น จึงคาดว่าไม่มีผลกระทบ กิจกรรมในระยะดำเนินการและบำรุงรักษา ทั้งงานบำรุงรักษา/งานบูรณะ/งานซ่อมฉุกเฉิน รวมถึงการเปิดดำเนินการคมนาคมบนทางหลวง ซึ่งกิจกรรมดังกล่าวดำเนินการบนพื้นผิวจราจรเท่านั้น ไม่ส่งผลกระทบต่อโครงสร้างของดิน ดังนั้น จึงคาดว่าไม่มีผลกระทบ	มาตรการทั่วไป - ปฏิบัติตามมาตรการทั่วไปด้านทรัพยากรดิน ข้อ 1.2 (ตารางที่ 7.2-4)
- ผลกระทบต่อการสูญเสียหน้าดิน และการเคลื่อนย้ายดินออกจากบริเวณเดิม	กิจกรรมการก่อสร้างสะพาน ได้แก่ การก่อสร้างฐานรากและเสาตอม่อ โดยมีการตอกเสาเข็ม 8 จุด ได้แก่ บริเวณทางหลวงหมายเลข 2040 (กม. 0+000), ห้วยแสง (กม. 0+800), ทางหลวงชนบท มค.4042 (กม. 1+300), ห้วยป่ายูง (กม. 2+876), จุดกัลป์รถ (กม. 3+700) ห้วยแสง (กม. 6+462), ห้วยใหญ่ (กม. 9+680), และ ทางหลวงหมายเลข 2045 (กม. 11+953) และจุดที่ใช้เสาเข็มเจาะ 2 จุด ได้แก่ บริเวณทางหลวงหมายเลข 2040 (กม. 6+100) และทางหลวงชนบท มค.4017/ห้วยสังกา (กม. 9+025) จะมีการนำดินส่วนเกินจากการขุดฐานรากสะพาน รวมถึงการเปิดหน้าดินเพื่อเตรียมพื้นที่ก่อสร้าง กิจกรรมการก่อสร้างของโครงการมีปริมาณดินตัดทั้งหมด 85,800.63 ลบ.ม. และมีปริมาณดินถม 96,466.88 ลบ.ม. ดังนั้น การดำเนินงานดังกล่าวจึงอาจส่งผลกระทบต่อสูญเสียหน้าดินและการเคลื่อนย้ายดินออกจากบริเวณเดิม ดังนั้น จึงคาดว่า มีผลกระทบระดับต่ำ	



ตารางที่ 7.2-2 รายการตรวจสอบด้านสิ่งแวดล้อม (Environmental Checklist) ของโครงการทางเลี่ยงเมือง อำเภอวาปีปทุม จังหวัดมหาสารคาม

ปัจจัยสิ่งแวดล้อม	ผลกระทบต่อสิ่งแวดล้อม	มาตรการป้องกัน แก้ไข และลดผลกระทบต่อสิ่งแวดล้อม
	กิจกรรมในระยะดำเนินการและบำรุงรักษา ทั้งงานบำรุงรักษาปกติ งานบำรุงรักษาตามกำหนดเวลา งานบำรุงรักษาพิเศษ/งานบูรณะ/งานซ่อมฉุกเฉิน รวมถึงการเปิดดำเนินการคมนาคมบนทางหลวง ตามปกติ ซึ่งกิจกรรมดังกล่าวดำเนินการบนพื้นผิวจราจรเท่านั้น โดยจะไม่มีการเปิดหน้าดิน และไม่มีกิจกรรมใดที่จะรบกวนทรัพยากรดินแต่อย่างใด ดังนั้น จึงคาดว่าไม่มีผลกระทบ	
- ผลกระทบต่อการเปลี่ยนแปลงเสถียรภาพของดินและการทรุดตัวของดิน	<p>กิจกรรมการก่อสร้างถนน อาจก่อให้เกิดความเสี่ยงในการทรุดตัวของดินได้ แต่จะใช้เวลาในการดำเนินการในช่วงระยะเวลาสั้น ๆ และลักษณะดินส่วนใหญ่เป็นดินร่วนปนดินทรายไม่ได้มีลักษณะเป็นดินเหนียวอ่อน ประกอบกับแนวเส้นทางโครงการไม่ได้อยู่ในพื้นที่อ่อนไหวต่อการเกิดดินถล่ม ดังนั้น กิจกรรมต่าง ๆ ที่เกิดขึ้นจะไม่ส่งผลกระทบต่อเปลี่ยนแปลงเสถียรภาพของดินและการทรุดตัวของดินแต่อย่างใด</p> <p>กิจกรรมในระยะดำเนินการและบำรุงรักษา ทั้งงานบำรุงรักษา/งานบูรณะ/งานซ่อมฉุกเฉิน รวมถึงการเปิดดำเนินการคมนาคมบนทางหลวง ซึ่งกิจกรรมดังกล่าวดำเนินการบนพื้นผิวจราจรเท่านั้น โดยไม่มีการเปิดหน้าดิน ดังนั้น จึงคาดว่าไม่มีผลกระทบต่อเปลี่ยนแปลงเสถียรภาพของดินและการทรุดตัวของดินแต่อย่างใด</p>	
- ผลกระทบต่อการปนเปื้อนของดิน	<p>งานก่อสร้างฐานรากของโครงสร้างเสาเข็มเจาะ 2 จุด ได้แก่ บริเวณทางหลวงหมายเลข 2040 (กม. 6+100) และทางหลวงชนบท มค.4017/ห้วยสังกา (กม. 9+025) โดยโครงการกำหนดให้สะพาน/ทางยกระดับมีการใช้สารช่วยพยุงดินในหลุมเจาะตลอดเวลาโดยให้ใช้สารละลายโพลีเมอร์ ซึ่งในระหว่างการใช้งาน หากมีการเคลื่อนย้ายหรือเก็บรักษาไม่ดี อาจก่อให้เกิดการรั่วไหลของสารละลายโพลีเมอร์ ทำให้มีการปนเปื้อนลงสู่ดิน แต่โอกาสที่จะเกิดขึ้นในปริมาณเล็กน้อยจากการรั่วไหลเท่านั้น ผลกระทบจึงคาดว่าอยู่ในระดับต่ำ</p> <p>กิจกรรมในระยะดำเนินการและบำรุงรักษา ทั้งงานบำรุงรักษา/งานบูรณะ/งานซ่อมฉุกเฉิน รวมถึงการเปิดดำเนินการคมนาคมบนทางหลวง ซึ่งกิจกรรมดังกล่าวดำเนินการบนพื้นผิวจราจรเท่านั้น โดยไม่มีการใช้สารเคมีที่จะส่งผลให้เกิดการปนเปื้อนในดินได้ ดังนั้น จึงคาดว่าไม่มีผลกระทบการปนเปื้อนของดิน</p>	
- ผลกระทบต่อการชะล้างพังทลายของดิน	<p>กิจกรรมการเปิดหน้าดินในระยะก่อสร้างอาจก่อให้เกิดการชะล้างของหน้าดินเพิ่มขึ้นเล็กน้อย ประกอบกับลักษณะดินปัจจุบัน ส่วนใหญ่เป็นดินร่วนปนดินทราย มีอัตราการชะล้างพังทลายของดินส่วนใหญ่อยู่ในระดับน้อย (0-2 ตัน/ไร่/ปี) ดังนั้น จึงคาดว่า มีผลกระทบระดับต่ำ</p> <p>กิจกรรมในระยะดำเนินการและบำรุงรักษา ทั้งงานบำรุงรักษา/งานบูรณะ/งานซ่อมฉุกเฉิน รวมถึงการเปิดดำเนินการคมนาคมบนทางหลวง ซึ่งกิจกรรมดังกล่าวดำเนินการบนพื้นผิวจราจรเท่านั้น โดยไม่มีการเปิดหน้าดิน ดังนั้น จึงคาดว่าไม่มีผลกระทบต่อชะล้างพังทลายของดิน</p>	



ตารางที่ 7.2-2 รายการตรวจสอบด้านสิ่งแวดล้อม (Environmental Checklist) ของโครงการทางเลี่ยงเมือง อำเภอวาปีปทุม จังหวัดมหาสารคาม

ปัจจัยสิ่งแวดล้อม	ผลกระทบต่อสิ่งแวดล้อม	มาตรการป้องกัน แก้ไข และลดผลกระทบต่อสิ่งแวดล้อม
1.3 ธรณีวิทยาและ แผ่นดินไหว - ผลกระทบต่อโครงสร้าง ลักษณะทางธรณีวิทยา	กิจกรรมการก่อสร้างที่เกิดขึ้น ได้แก่ การตอกและการทำเสาเข็ม โครงสร้างฐานรากและตอม่อ โดยมีการตอกเสาเข็ม 8 จุด ได้แก่ บริเวณ ทางหลวงหมายเลข 2040 (กม. 0+000), ห้วยแสง (กม. 0+800), ทางหลวงชนบท มค.4042 (กม. 1+300), ห้วยป่ายูง (กม. 2+876), จุดกัลป์รถ (กม. 3+700) ห้วยแสง (กม. 6+462), ห้วยใหญ่ (กม. 9+680), และ ทางหลวงหมายเลข 2045 (กม. 11+953) และจุดที่ใช้เสาเข็มเจาะ 2 จุด ได้แก่ บริเวณทางหลวงหมายเลข 2040 (กม. 6+100) และทางหลวงชนบท มค.4017/ห้วยสังกา (กม. 9+025) ซึ่งสภาพธรณีวิทยาในปัจจุบันมี ประสิทธิภาพสามารถรองรับโครงสร้างสะพานได้ ดังนั้น จึงคาดว่าไม่มีผลกระทบต่อ กิจกรรมในระยะดำเนินการและบำรุงรักษา ทั้งงานบำรุงรักษา/งานบูรณะ/งานซ่อมฉุกเฉิน รวมถึงการเปิด ดำเนินการคมนาคมบนทางหลวง จะไม่ส่งผลกระทบต่อโครงสร้างลักษณะทางธรณีวิทยา เนื่องจากกิจกรรมที่เกิดขึ้น จะเกิดบริเวณผิวจราจรและในพื้นที่เขตทางเท่านั้น ดังนั้น จึงคาดว่าไม่มีผลกระทบต่อ	-
- ผลกระทบต่อรอยเลื่อน และการเกิดแผ่นดินไหว	เนื่องจากในระยะ 150 กิโลเมตร จากแนวเส้นทางโครงการ ไม่พบกลุ่มรอยเลื่อนมีพลัง โดยมีกลุ่มรอยเลื่อนมีพลังที่ ใกล้เคียงแนวเส้นทางโครงการคือ กลุ่มรอยเลื่อนเพชรบูรณ์ ระยะทางประมาณ 226 กิโลเมตร จากแนวเส้นทาง โครงการ และจากแผนที่ภัยพิบัติแผ่นดินไหวในประเทศไทย พ.ศ. 2561 บริเวณพื้นที่โครงการระยะ 500 เมตร จาก แนวเส้นทางโครงการ จำแนกอยู่ในเขต 1 ความรุนแรง I-III เมอร์คัลลี เมื่อเกิดแผ่นดินไหวคนจะไม่รู้สึก แต่เครื่องวัด สามารถตรวจจับได้ และพื้นที่โครงการไม่ได้ตั้งอยู่ในพื้นที่เฝ้าระวังบริเวณที่ 1 บริเวณที่ 2 และบริเวณที่ 3 ตามกฎกระทรวง กำหนดการรับน้ำหนัก ความต้านทาน ความคงทนของอาคาร และพื้นดินที่รองรับอาคารในการ ต้านแรงสั่นสะเทือนของแผ่นดินไหว พ.ศ.2546 ดังนั้น จึงคาดว่าไม่มีผลกระทบต่อ กิจกรรมในระยะดำเนินการและบำรุงรักษา ทั้งงานบำรุงรักษา/งานบูรณะ/งานซ่อมฉุกเฉิน รวมถึงการเปิด ดำเนินการคมนาคมบนทางหลวง จะไม่ส่งผลกระทบต่อแนวรอยเลื่อนใกล้เคียงแนวเส้นทางโครงการคือ กลุ่มรอย เลื่อนเพชรบูรณ์ ระยะทางประมาณ 226 กิโลเมตร จากแนวเส้นทางโครงการ รวมถึงกิจกรรมดังกล่าวไม่ได้เป็น สาเหตุทำให้เกิดแผ่นดินไหว ดังนั้น จึงคาดว่าไม่มีผลกระทบต่อ	มาตรการทั่วไป - ปฏิบัติตามมาตรการทั่วไปด้านธรณีวิทยาและแผ่นดินไหว ข้อ 1.3 (ตารางที่ 7.2-4)
1.4 ทรัพยากรแร่ธาตุ - ผลกระทบต่อการเสีย ประโยชน์จากการใช้ ทรัพยากรแร่ธาตุ	เนื่องจากบริเวณพื้นที่ศึกษาในระยะ 500 เมตร จากกึ่งกลางแนวเส้นทางโครงการ มีแหล่งแร่โพแทช ซึ่งแนวเส้นทาง โครงการไม่ได้ตัดผ่านแต่อย่างใด ดังนั้น กิจกรรมการก่อสร้างทุกกิจกรรมทั้งในระยะก่อนก่อสร้าง ระยะก่อสร้าง รวมถึงระยะดำเนินการ จะไม่ส่งผลกระทบต่อการใช้ประโยชน์จากการใช้ทรัพยากรแร่ธาตุ ประเภทโพแทช จึง คาดว่าไม่มีผลกระทบต่อ	-
1.5 น้ำผิวดินและน้ำใต้ดิน	กิจกรรมการก่อสร้างจะมีการก่อดิน/หิน เศษวัสดุก่อสร้างไว้บริเวณพื้นที่ก่อสร้างหากฝนตกน้ำฝนอาจไปชะล้างเศษ วัสดุก่อสร้าง เศษหิน/ดิน ตะกอนดินลงสู่แหล่งน้ำธรรมชาติที่แนวเส้นทางโครงการตัดผ่าน และการก่อสร้างสะพาน	มาตรการทั่วไป



ตารางที่ 7.2-2 รายการตรวจสอบด้านสิ่งแวดล้อม (Environmental Checklist) ของโครงการทางเลี่ยงเมือง อำเภอลำปาง จังหวัดมหาสารคาม

ปัจจัยสิ่งแวดล้อม	ผลกระทบต่อสิ่งแวดล้อม	มาตรการป้องกัน แก้ไข และลดผลกระทบต่อสิ่งแวดล้อม
- ผลกระทบต่ออุทกวิทยาของน้ำผิวดิน	ข้ามลำน้ำ ทั้ง 5 แห่ง ได้แก่ ห้วยแสง (กม. 0+800) ห้วยป่ายูง (กม. 2+876) ห้วยแสง (กม. 6+462) ห้วยสังกา (กม. 8+832) และห้วยใหญ่ (กม. 9+680) อาจทำให้เศษวัสดุร่วงหล่นไปกีดขวางทางไหลของน้ำได้ และกิจกรรมสะพานไม่มีต่อมอลงน้ำ ดังนั้น จึงคาดว่าไม่มีผลกระทบระดับต่ำ กิจกรรมในระยะดำเนินการและบำรุงรักษา ทั้งงานบำรุงรักษา/งานบูรณะ/งานซ่อมฉุกเฉิน รวมถึงการเปิดดำเนินการคมนาคมบนทางหลวงเป็นกิจกรรมที่ไม่ส่งผลกระทบใดๆ ต่อการเปลี่ยนแปลงสภาพอุทกวิทยาน้ำผิวดิน เนื่องจากดำเนินการอยู่บนผิวจราจรเท่านั้น จึงคาดว่าไม่มีผลกระทบ	- ปฏิบัติตามมาตรการทั่วไปด้านน้ำผิวดินและน้ำใต้ดิน ข้อ 1.5 (ตารางที่ 7.2-4) มาตรการเฉพาะ - ในช่วงก่อสร้างสะพานข้ามลำน้ำใหม่ 5 แห่ง ได้แก่ ห้วยแสง (กม. 0+800) ห้วยป่ายูง (กม. 2+876) ห้วยแสง (กม. 6+462) ห้วยสังกา (กม. 8+832) และห้วยใหญ่ (กม. 9+680) ผู้รับเหมาก่อสร้างจะต้องติดตั้งตาข่ายใต้สะพานเพื่อป้องกันการร่วงหล่นของเศษวัสดุที่ใช้ในการก่อสร้าง ตกหล่นลงสู่แหล่งน้ำ เช่น เศษเหล็ก เศษคอนกรีต และตะกอนดิน โดยใช้วัสดุตาข่ายเซฟตี้ (Safety Net) ซึ่งเป็นตาข่ายที่ทำจาก HDPE สีเขียว มีความเหนียวและทนทาน
- ผลกระทบต่อคุณภาพน้ำผิวดิน	กิจกรรมการก่อสร้าง ซึ่งจะมีการเปิดหน้าดินหากมีฝนตกอาจทำให้น้ำฝนชะล้างตะกอนดินไหลลงสู่แหล่งน้ำตามธรรมชาติ 8 แห่ง ที่แนวเส้นทางโครงการตัดผ่าน และการก่อสร้างสะพานข้ามลำน้ำโดยไม่มีต่อมอลงน้ำ ทั้ง 5 แห่ง ได้แก่ ห้วยแสง (กม. 0+800) ห้วยป่ายูง (กม. 2+876) ห้วยแสง (กม. 6+462) ห้วยสังกา (กม. 8+832) และห้วยใหญ่ (กม. 9+680) ทำให้น้ำมีปริมาณความขุ่นเพิ่มขึ้นส่งผลกระทบต่อคุณภาพน้ำ ดังนั้น จึงคาดว่าไม่มีผลกระทบปานกลาง กิจกรรมในระยะดำเนินการและบำรุงรักษา ทั้งงานบำรุงรักษา/งานบูรณะ/งานซ่อมฉุกเฉิน รวมถึงการเปิดดำเนินการคมนาคมบนทางหลวง เป็นกิจกรรมที่ไม่ส่งผลกระทบใดๆ ต่อการเปลี่ยนแปลงคุณภาพน้ำผิวดิน เนื่องจากดำเนินการอยู่บนผิวจราจรเท่านั้น ดังนั้น จึงคาดว่าไม่มีผลกระทบ	-
- ผลกระทบต่ออุทกวิทยาของน้ำใต้ดิน	กิจกรรมการก่อสร้างสะพานข้ามลำน้ำ ในการสร้างฐานรากโครงสร้าง มีการใช้เสาเข็มตอกลึกลงไป 5 เมตร และเสาเข็มเจาะลึกลงไป 10 เมตร ทั้งนี้แนวเส้นทางโครงการไม่ได้ตัดผ่านบ่อบาดาลแต่อย่างใด รวมถึงไม่มีการรบกวนหรือสูบน้ำบาดาลขึ้นมาใช้ในกิจกรรมของโครงการ จึงไม่ก่อให้เกิดการเปลี่ยนแปลงหรือส่งผลกระทบต่ออุทกวิทยาน้ำใต้ดิน ดังนั้น จึงไม่มีผลกระทบ กิจกรรมในระยะดำเนินการและบำรุงรักษา ทั้งงานบำรุงรักษา/งานบูรณะ/งานซ่อมฉุกเฉิน รวมถึงการเปิดดำเนินการคมนาคมบนทางหลวง เป็นกิจกรรมที่ไม่ส่งผลกระทบใดๆ ต่ออุทกวิทยาน้ำใต้ดิน เนื่องจากดำเนินการอยู่บนผิวจราจรเท่านั้น ไม่มีการขุดเจาะลงไปยังชั้นน้ำใต้ดิน และไม่มีการรบกวนหรือสูบน้ำบาดาลขึ้นมาใช้ในกิจกรรมของโครงการ ดังนั้น จึงคาดว่าไม่มีผลกระทบ	-
- ผลกระทบต่อคุณภาพน้ำใต้ดิน	กิจกรรมการก่อสร้างสะพานข้ามลำน้ำ ในการสร้างฐานรากโครงสร้าง มีการใช้เสาเข็มตอกลึกลงไป 5 เมตร และเสาเข็มเจาะลึกลงไป 10 เมตร ทั้งนี้แนวเส้นทางโครงการไม่ได้ตัดผ่านบ่อบาดาลแต่อย่างใด รวมถึงไม่มีการรบกวนหรือสูบน้ำบาดาลขึ้นมาใช้ในกิจกรรมของโครงการ จึงไม่ก่อให้เกิดการเปลี่ยนแปลง ต่อคุณภาพน้ำใต้ดิน ดังนั้น จึงไม่มีผลกระทบ	-



ตารางที่ 7.2-2 รายการตรวจสอบด้านสิ่งแวดล้อม (Environmental Checklist) ของโครงการทางเลี่ยงเมือง อำเภอลำปาง จังหวัดมหาสารคาม

ปัจจัยสิ่งแวดล้อม	ผลกระทบต่อสิ่งแวดล้อม	มาตรการป้องกัน แก้ไข และลดผลกระทบต่อสิ่งแวดล้อม
	กิจกรรมในระยะดำเนินการและบำรุงรักษา ทั้งงานบำรุงรักษา/งานบูรณะ/งานซ่อมฉุกเฉิน รวมถึงการเปิดดำเนินการคมนาคมบนทางหลวง เป็นกิจกรรมที่ไม่ส่งผลกระทบต่อคุณภาพน้ำใต้ดินเนื่องจากดำเนินการอยู่บนผิวจราจรเท่านั้น ดังนั้น จึงคาดว่าไม่มีผลกระทบ	
1.6 น้ำทะเล - ผลกระทบต่อการเปลี่ยนแปลงทางสมุทรศาสตร์	แนวเส้นทางโครงการ ไม่ได้ตัดผ่านหรืออยู่ใกล้กับน้ำทะเลอันดามัน โดยมีระยะห่างที่ใกล้ที่สุดประมาณ 2.6 กิโลเมตร ดังนั้นกิจกรรมการพัฒนาโครงการ ทั้งในระยะก่อสร้างและระยะดำเนินการและบำรุงรักษา จึงไม่มีผลกระทบต่อคุณภาพน้ำทะเล	-
1.7 อากาศและบรรยากาศ - ผลกระทบจากการฟุ้งกระจายของฝุ่นละอองที่เกิดจากการดำเนินโครงการต่อพื้นที่อ่อนไหวทางด้านสิ่งแวดล้อม	<p>กิจกรรมการเตรียมพื้นที่โดยการแผ้วถางต้นไม้ เปิดหน้าดิน ปรับระดับพื้นที่ และงานผิวทางและชั้นทาง ก่อให้เกิดการฟุ้งกระจายของฝุ่นละออง เนื่องจากมีการขุดและถมเพื่อปรับพื้นที่ ซึ่งจะก่อให้เกิดความเดือดร้อนรำคาญต่อพื้นที่อ่อนไหวด้านสิ่งแวดล้อมที่อยู่ในพื้นที่ศึกษา จำนวน 11 แห่ง โดยเฉพาะพื้นที่อ่อนไหวด้านสิ่งแวดล้อม ในระยะ 100 เมตร อย่างไรก็ตาม ไม่พบพื้นที่อ่อนไหวด้านสิ่งแวดล้อม ในระยะ 100 เมตร จากกึ่งกลางแนวเส้นทางโครงการ ดังนั้น จึงคาดว่าไม่มีผลกระทบระดับต่ำ</p> <p>กิจกรรมการขนส่งเครื่องจักร/อุปกรณ์ก่อสร้าง มีรถบรรทุกเข้า-ออกในพื้นที่โครงการ ขนส่งวัสดุจากพื้นที่เก็บกองวัสดุ บริเวณหมวดทางหลวงวาปีปทุม เข้าสู่พื้นที่ก่อสร้าง อาจมีเศษวัสดุจำพวกเศษดิน หิน ตกหล่นและอาจก่อให้เกิดการฟุ้งกระจายของฝุ่นละอองจากรถบรรทุก ซึ่งจะก่อให้เกิดความเดือดร้อนรำคาญต่อพื้นที่อ่อนไหวด้านสิ่งแวดล้อมที่อยู่ในพื้นที่ศึกษา จำนวน 11 แห่ง โดยเฉพาะพื้นที่อ่อนไหวด้านสิ่งแวดล้อม ในระยะ 100 เมตร อย่างไรก็ตาม ไม่พบพื้นที่อ่อนไหวด้านสิ่งแวดล้อม ในระยะ 100 เมตร จากกึ่งกลางแนวเส้นทางโครงการ ดังนั้น จึงคาดว่าไม่มีผลกระทบระดับต่ำ</p> <p>งานโครงสร้างสะพานส่วนล่างและส่วนบน ก่อให้เกิดฝุ่นละอองจากการเผาไหม้เครื่องจักรที่ใช้ในกิจกรรมการก่อสร้าง ซึ่งจะก่อให้เกิดความเดือดร้อนรำคาญต่อพื้นที่อ่อนไหวด้านสิ่งแวดล้อมที่อยู่ในพื้นที่ศึกษา จำนวน 11 แห่ง โดยเฉพาะพื้นที่อ่อนไหวด้านสิ่งแวดล้อม ในระยะ 100 เมตร อย่างไรก็ตาม ไม่พบพื้นที่อ่อนไหวด้านสิ่งแวดล้อม ในระยะ 100 เมตร จากกึ่งกลางแนวเส้นทางโครงการ ดังนั้น จึงคาดว่าไม่มีผลกระทบระดับต่ำ</p> <p>กิจกรรมในระยะดำเนินการและบำรุงรักษาที่อาจส่งผลกระทบต่อฟุ้งกระจายของฝุ่นละอองที่เกิดจากการดำเนินโครงการ โดยเป็นฝุ่นละอองที่ปลดปล่อยจากเครื่องยนต์ของยานพาหนะที่สัญจรไปมา ทั้งนี้คาดว่ามลสารที่เพิ่มขึ้นไม่ส่งผลให้คุณภาพอากาศมีค่าเกินมาตรฐานแต่อย่างใด ดังนั้น จึงคาดว่าไม่มีผลกระทบระดับต่ำ</p>	<p>มาตรการทั่วไป</p> <p>- ปฏิบัติตามมาตรการทั่วไปด้านอากาศและบรรยากาศ ข้อ 1.7 (ตารางที่ 7.2-4)</p>



ตารางที่ 7.2-2 รายการตรวจสอบด้านสิ่งแวดล้อม (Environmental Checklist) ของโครงการทางเลี่ยงเมือง อำเภอลำปาง จังหวัดมหาสารคาม

ปัจจัยสิ่งแวดล้อม	ผลกระทบสิ่งแวดล้อม	มาตรการป้องกัน แก้ไข และลดผลกระทบสิ่งแวดล้อม
- ผลกระทบจากการเพิ่มขึ้นของมลพิษทางอากาศ เช่น CO, NO ₂ จากยานพาหนะและเครื่องจักรต่อพื้นที่อ่อนไหวทางด้านสิ่งแวดล้อม	<p>การขนส่งเครื่องจักร/อุปกรณ์ก่อสร้าง อาจก่อให้เกิดการเพิ่มขึ้นของมลสารทางอากาศที่ถูกปลดปล่อยจากรถบรรทุก ซึ่งจะก่อให้เกิดความเดือดร้อนรำคาญต่อพื้นที่อ่อนไหวด้านสิ่งแวดล้อมที่อยู่ในพื้นที่ศึกษา จำนวน 11 แห่ง โดยเฉพาะพื้นที่อ่อนไหวด้านสิ่งแวดล้อม ในระยะ 100 เมตร อย่างไรก็ตาม ไม่พบพื้นที่อ่อนไหวด้านสิ่งแวดล้อม ในระยะ 100 เมตร จากกึ่งกลางแนวเส้นทางโครงการ ดังนั้น จึงคาดว่าผลกระทบระดับต่ำ</p> <p>งานโครงสร้างสะพานส่วนล่างและส่วนบน อาจก่อให้เกิดการเพิ่มขึ้นของมลสารทางอากาศจากเครื่องเจาะ/เครื่องตอก ซึ่งจะก่อให้เกิดความเดือดร้อนรำคาญต่อพื้นที่อ่อนไหวด้านสิ่งแวดล้อมที่อยู่ในพื้นที่ศึกษา จำนวน 11 แห่ง โดยเฉพาะพื้นที่อ่อนไหวด้านสิ่งแวดล้อม ในระยะ 100 เมตร อย่างไรก็ตาม ไม่พบพื้นที่อ่อนไหวด้านสิ่งแวดล้อม ในระยะ 100 เมตร จากกึ่งกลางแนวเส้นทางโครงการ ดังนั้น จึงคาดว่าผลกระทบระดับต่ำ</p> <p>กิจกรรมการเตรียมพื้นที่ โดยการแผ้วถางต้นไม้ เปิดหน้าดิน ปรับระดับพื้นที่ และงานผิวทางและชั้นทาง อาจก่อให้เกิดการเพิ่มขึ้นของมลสารทางอากาศจากเครื่องยนต์ ซึ่งจะก่อให้เกิดความเดือดร้อนรำคาญต่อพื้นที่อ่อนไหวด้านสิ่งแวดล้อมที่อยู่ในพื้นที่ศึกษา จำนวน 11 แห่ง โดยเฉพาะพื้นที่อ่อนไหวด้านสิ่งแวดล้อม ในระยะ 100 เมตร อย่างไรก็ตาม ไม่พบพื้นที่อ่อนไหวด้านสิ่งแวดล้อม ในระยะ 100 เมตร จากกึ่งกลางแนวเส้นทางโครงการ ดังนั้น จึงคาดว่าผลกระทบระดับต่ำ</p> <p>กิจกรรมในระยะดำเนินการและบำรุงรักษาได้แก่ การคมนาคมบนทางหลวง โดยก๊าซคาร์บอนมอนอกไซด์ และไนโตรเจนไดออกไซด์และฝุ่นละอองถูกปลดปล่อยจากเครื่องยนต์ของยานพาหนะที่สัญจรไปมา ทั้งนี้คาดว่าไม่เกินมาตรฐาน ดังนั้น จึงคาดว่าผลกระทบระดับต่ำ</p>	
1.8 เสียง - ผลกระทบด้านเสียงรบกวนจากโครงการต่อพื้นที่อ่อนไหวทางด้านสิ่งแวดล้อม	<p>เสียงจากการใช้เครื่องเจาะ/เครื่องตอกสำหรับงานโครงสร้างสะพานส่วนล่างและโดยมีการตอกเสาเข็ม 8 จุด ได้แก่ บริเวณ ทางหลวงหมายเลข 2040 (กม. 0+000), ห้วยแสง (กม. 0+800), ทางหลวงชนบท มค.4042 (กม. 1+300), ห้วยป่ายูง (กม. 2+876), จุดกลับรถ (กม. 3+700) ห้วยแสง (กม. 6+462), ห้วยใหญ่ (กม. 9+680), และ ทางหลวงหมายเลข 2045 (กม. 11+953) และจุดที่ใช้เสาเข็มเจาะ 2 จุด ได้แก่ บริเวณทางหลวงหมายเลข 2040 (กม. 6+100) และทางหลวงชนบท มค.4017/ห้วยสังกา (กม. 9+025) ซึ่งก่อให้เกิดเสียงรบกวนต่อพื้นที่อ่อนไหวด้านสิ่งแวดล้อม จำนวน 11 แห่ง โดยเฉพาะพื้นที่อ่อนไหวด้านสิ่งแวดล้อม ในระยะ 100 เมตร อย่างไรก็ตาม ไม่พบพื้นที่อ่อนไหวด้านสิ่งแวดล้อม ในระยะ 100 เมตร จากกึ่งกลางแนวเส้นทางโครงการ ดังนั้น จึงคาดว่าผลกระทบระดับต่ำ</p>	<p>มาตรการทั่วไป</p> <p>- ปฏิบัติตามมาตรการทั่วไปด้านเสียง ข้อ 1.8 (ตารางที่ 7.2-4)</p>



ตารางที่ 7.2-2 รายการตรวจสอบด้านสิ่งแวดล้อม (Environmental Checklist) ของโครงการทางเลี่ยงเมือง อำเภอบางบาล จังหวัดมหาสารคาม

ปัจจัยสิ่งแวดล้อม	ผลกระทบต่อสิ่งแวดล้อม	มาตรการป้องกัน แก้ไข และลดผลกระทบต่อสิ่งแวดล้อม
	<p>เสี่ยงจากการขนส่งเครื่องจักร/อุปกรณ์ก่อสร้าง ก่อให้เกิดเสียงรบกวนต่อพื้นที่อ่อนไหวด้านสิ่งแวดล้อม จำนวน 11 แห่ง โดยเฉพาะพื้นที่อ่อนไหวด้านสิ่งแวดล้อม ในระยะ 100 เมตร อย่างไรก็ตาม ไม่พบพื้นที่อ่อนไหวด้านสิ่งแวดล้อม ในระยะ 100 เมตร จากกึ่งกลางแนวเส้นทางโครงการ ดังนั้น จึงคาดว่าผลกระทบต่อสิ่งแวดล้อมมีระดับต่ำ</p> <p>เสี่ยงจากการใช้เครื่องมือเครื่องจักรในการก่อสร้างและจากกิจกรรมในงานเตรียมพื้นที่ โดยการแผ้วถางต้นไม้ เปิดหน้าดิน งานผิวทางและชั้นทาง ก่อให้เกิดเสียงรบกวนต่อพื้นที่อ่อนไหวด้านสิ่งแวดล้อม จำนวน 11 แห่ง โดยเฉพาะพื้นที่อ่อนไหวด้านสิ่งแวดล้อม ในระยะ 100 เมตร อย่างไรก็ตาม ไม่พบพื้นที่อ่อนไหวด้านสิ่งแวดล้อม ในระยะ 100 เมตร จากกึ่งกลางแนวเส้นทางโครงการ ดังนั้น จึงคาดว่าผลกระทบต่อสิ่งแวดล้อมมีระดับต่ำ</p> <p>กิจกรรมในระยะดำเนินการและบำรุงรักษาที่อาจส่งผลกระทบต่อพื้นที่อ่อนไหวด้านสิ่งแวดล้อม ได้แก่ การคมนาคมบนทางหลวง โดยเป็นระดับเสียงที่เกิดจากเครื่องยนต์ของยานพาหนะ ทั้งนี้คาดว่าระดับเสียงไม่เกินมาตรฐาน ดังนั้น จึงคาดว่าผลกระทบต่อสิ่งแวดล้อมมีระดับต่ำ</p>	
<p>1.9 ความสั่นสะเทือน</p> <p>- ผลกระทบด้านความสั่นสะเทือนจากโครงการต่อพื้นที่อ่อนไหวทางด้านสิ่งแวดล้อม</p>	<p>ความสั่นสะเทือนจากงานโครงสร้างสะพานส่วนล่างและส่วนบน โดยการใช้เครื่องเจาะ/เครื่องตอกเสาเข็ม มีการตอกเสาเข็ม 8 จุด ได้แก่ บริเวณ ทางหลวงหมายเลข 2040 (กม. 0+000), ห้วยแสง (กม. 0+800), ทางหลวงชนบท มค.4042 (กม. 1+300), ห้วยป่ายูง (กม. 2+876), จุดกลับรถ (กม. 3+700) ห้วยแสง (กม. 6+462), ห้วยใหญ่ (กม. 9+680), และ ทางหลวงหมายเลข 2045 (กม. 11+953) และจุดที่ใช้เสาเข็มเจาะ 2 จุด ได้แก่ บริเวณทางหลวงหมายเลข 2040 (กม. 6+100) และทางหลวงชนบท มค.4017/ห้วยสังกา (กม. 9+025) ซึ่งอาจก่อให้เกิดความเสียหายต่ออาคารประเภทที่ 2 และประเภทที่ 3 หรืออาจก่อให้เกิดความเดือดร้อนรำคาญแก่ประชาชนบริเวณพื้นที่อ่อนไหวด้านสิ่งแวดล้อมที่อยู่ในพื้นที่ศึกษา จำนวน 11 แห่ง โดยเฉพาะพื้นที่อ่อนไหวด้านสิ่งแวดล้อม ในระยะ 100 เมตร อย่างไรก็ตาม ไม่พบพื้นที่อ่อนไหวด้านสิ่งแวดล้อม ในระยะ 100 เมตร จากกึ่งกลางแนวเส้นทางโครงการ ดังนั้น จึงคาดว่าผลกระทบต่อสิ่งแวดล้อมมีระดับต่ำ</p> <p>ความสั่นสะเทือนจากกิจกรรมการก่อสร้าง การใช้รถขุด รถบรรทุกในงานเตรียมพื้นที่ โดยการแผ้วถางต้นไม้ เปิดหน้าดิน ปรับระดับพื้นที่ และการใช้รถบดในงานผิวทางและชั้นทาง อาจก่อให้เกิดความเสียหายต่ออาคารประเภทที่ 2 และประเภทที่ 3 หรืออาจก่อให้เกิดความเดือดร้อนรำคาญแก่ประชาชนบริเวณพื้นที่อ่อนไหวด้านสิ่งแวดล้อมที่อยู่ในพื้นที่ศึกษา จำนวน 11 แห่ง โดยเฉพาะพื้นที่อ่อนไหวด้านสิ่งแวดล้อม ในระยะ 100 เมตร อย่างไรก็ตาม ไม่พบพื้นที่อ่อนไหวด้านสิ่งแวดล้อม ในระยะ 100 เมตร จากกึ่งกลางแนวเส้นทางโครงการ ดังนั้น จึงคาดว่าผลกระทบต่อสิ่งแวดล้อมมีระดับต่ำ</p>	<p>มาตรการทั่วไป</p> <p>- ปฏิบัติตามมาตรการทั่วไปด้านความสั่นสะเทือน ข้อ 1.9 (ตารางที่ 7.2-4)</p>



ตารางที่ 7.2-2 รายการตรวจสอบด้านสิ่งแวดล้อม (Environmental Checklist) ของโครงการทางเลี่ยงเมือง อำเภอบางบาล จังหวัดมหาสารคาม

ปัจจัยสิ่งแวดล้อม	ผลกระทบต่อสิ่งแวดล้อม	มาตรการป้องกัน แก้ไข และลดผลกระทบต่อสิ่งแวดล้อม
	กิจกรรมในระยะดำเนินการและบำรุงรักษาที่อาจส่งผลกระทบต่อความสิ้นสะท้อนต่อพื้นที่อ่อนไหวด้านสิ่งแวดล้อม ได้แก่ การเปิดดำเนินการคมนาคมบนทางหลวง โดยเป็นความสิ้นสะท้อนที่เกิดจากยานพาหนะ ทั้งนี้ คาดว่าความสิ้นสะท้อนไม่เกินมาตรฐาน ดังนั้น จึงคาดว่าไม่มีผลกระทบต่อระดับต่ำ	
2. ทรัพยากรสิ่งแวดล้อมด้านชีวภาพ		
2.1 ระบบนิเวศ (1) ระบบนิเวศบนบก - ผลกระทบต่อการเปลี่ยนแปลงระบบนิเวศบก	เนื่องจากสภาพนิเวศส่วนใหญ่เป็นพื้นที่เกษตรกรรม พื้นที่ชุมชนและสิ่งปลูกสร้าง และแนวเส้นทางโครงการไม่ได้ตัดผ่านพื้นที่ป่าอนุรักษ์หรือพื้นที่ที่มีความสำคัญทางนิเวศวิทยาแต่อย่างใด ดังนั้น จึงคาดว่าไม่มีผลกระทบต่อระบบนิเวศบนบก กิจกรรมในระยะดำเนินการและบำรุงรักษา ได้แก่ การเปิดดำเนินการคมนาคมบนทางหลวง การบำรุงรักษา/งานบูรณะ/งานซ่อมฉุกเฉิน เป็นงานที่ไม่ได้มีกิจกรรมที่ส่งผลกระทบต่อเปลี่ยนแปลงสภาพนิเวศของพื้นที่ เนื่องจากเป็นกิจกรรมที่ดำเนินการเฉพาะในเขตทางเท่านั้น ดังนั้น จึงคาดว่าไม่มีผลกระทบต่อระบบนิเวศบนบก	-
(2) ระบบนิเวศน้ำ - ผลกระทบต่อการเปลี่ยนแปลงระบบนิเวศน้ำ และการรบกวนการดำรงชีวิตของสัตว์น้ำ	กิจกรรมการก่อสร้าง ซึ่งจะมีการเปิดหน้าดินหากมีฝนตกอาจทำให้น้ำฝนชะล้างตะกอนดินไหลลงสู่แหล่งน้ำตามธรรมชาติ ทำให้น้ำมีปริมาณความขุ่นเพิ่มขึ้นส่งผลกระทบต่อคุณภาพน้ำในแหล่งน้ำ จำนวน 5 แห่ง ได้แก่ ห้วยแสง (กม. 0+800) ห้วยป่ายูง (กม. 2+876) ห้วยแสง (กม. 6+462) ห้วยสังก (กม. 8+832) และห้วยใหญ่ (กม. 9+680) ที่แนวเส้นทางโครงการตัดผ่าน และหากความขุ่นมีปริมาณสูงขึ้นไปติดก้นจะส่งผลกระทบต่อการสังเคราะห์แสงของพืชน้ำ และเกิดการอุดตันของระบบการหายใจของสิ่งมีชีวิตในน้ำได้ ทำให้สิ่งมีชีวิตในน้ำมีจำนวนลดน้อยลงจากเดิม หากคุณภาพน้ำเปลี่ยนแปลงไป อาจส่งผลให้ดัชนีความหลากหลายลดลง ซึ่งส่งผลกระทบต่อเปลี่ยนแปลงระบบนิเวศน้ำของแหล่งน้ำได้ ดังนั้น จึงคาดว่าไม่มีผลกระทบต่อระดับปานกลาง กิจกรรมในระยะดำเนินการและบำรุงรักษา ได้แก่ การเปิดดำเนินการคมนาคมบนทางหลวง การบำรุงรักษา/งานบูรณะ/งานซ่อมฉุกเฉิน เป็นกิจกรรมที่ไม่ส่งผลกระทบต่อเปลี่ยนแปลงสภาพนิเวศทางน้ำ เนื่องจากเป็นกิจกรรมที่ดำเนินการเฉพาะในเขตทางเท่านั้น ดังนั้น จึงคาดว่าไม่มีผลกระทบต่อ	มาตรการทั่วไป - ปฏิบัติตามมาตรการทั่วไปด้านน้ำผิวดิน ข้อ 2.1.4 (ตารางที่ 7.2-4) มาตรการเฉพาะ - ปฏิบัติตามมาตรการเฉพาะด้านน้ำผิวดินอย่างเคร่งครัด
2.2 สัตว์ในระบบนิเวศ - ผลกระทบต่อการรบกวนแหล่งหากิน/แหล่งที่อยู่อาศัยและ	กิจกรรมในระยะก่อสร้างเป็นกิจกรรมที่มีการใช้คนงานและเครื่องจักรอย่างมาก ทำให้มีการรบกวนทั้งจากกิจกรรมที่เกิดต่อเนื่องและจากเสียงดัง ส่งผลให้สัตว์ที่อาศัยอยู่บริเวณใกล้เคียงตื่นตกใจและเคลื่อนย้ายออกห่างจากกิจกรรมที่มีในเขตทาง อย่างไรก็ตาม เนื่องจากแนวเส้นทางโครงการ ไม่ได้ตัดผ่านพื้นที่ป่าอนุรักษ์หรือพื้นที่ที่มีความสำคัญทางนิเวศวิทยาแต่อย่างใด พื้นที่ก่อสร้างส่วนใหญ่เป็นระบบนิเวศเกษตร สัตว์ที่พบเป็นสัตว์ที่พบได้ทั่วไปในพื้นที่	-

ตารางที่ 7.2-2 รายการตรวจสอบด้านสิ่งแวดล้อม (Environmental Checklist) ของโครงการทางเลี่ยงเมือง อำเภอลำปาง จังหวัดมหาสารคาม

ปัจจัยสิ่งแวดล้อม	ผลกระทบต่อสิ่งแวดล้อม	มาตรการป้องกัน แก้ไข และลดผลกระทบต่อสิ่งแวดล้อม
แหล่งหลบภัยของสัตว์ ในระบบนิเวศ	เกษตรกรรม สามารถปรับตัวให้เข้ากับสภาพแวดล้อมที่เปลี่ยนแปลงไปและสามารถเคลื่อนย้ายออกไปใช้ประโยชน์ ในพื้นที่เกษตรกรรมที่อยู่ใกล้เคียงได้ ดังนั้น จึงคาดว่าไม่มีผลกระทบ กิจกรรมในระยะดำเนินการและบำรุงรักษา ได้แก่ การเปิดดำเนินการคมนาคมบนทางหลวง การบำรุงรักษา/งาน บูรณะ/งานซ่อมฉุกเฉิน เป็นกิจกรรมที่ไม่ส่งผลกระทบต่อ การรวบรวมแหล่งหากิน/แหล่งที่อยู่อาศัยและแหล่ง หลบภัยของสัตว์ในระบบนิเวศ เนื่องจากเป็นงานที่ดำเนินการเฉพาะในเขตทางเท่านั้น และสัตว์ส่วนใหญ่สามารถ ปรับตัวเข้ากับสภาพแวดล้อมที่เปลี่ยนแปลงได้ ดังนั้น จึงคาดว่าไม่มีผลกระทบ	
2.3 พืชในระบบนิเวศ - ผลกระทบต่อพืชใน ระบบนิเวศ	การดำเนินการก่อสร้างของโครงการเป็นการตัดถนนใหม่ โดยแนวเส้นทางโครงการไม่ได้ตัดผ่านพื้นที่ป่าอนุรักษ์หรือ พื้นที่ที่มีความสำคัญทางนิเวศวิทยาแต่อย่างใด และสภาพนิเวศส่วนใหญ่เป็นพื้นที่เกษตรกรรม พื้นที่ชุมชนและสิ่ง ปลูกสร้าง พรรณพืชที่พบเป็นพืชที่พบได้ทั่วไปในพื้นที่เกษตรกรรม ดังนั้น จึงคาดว่าไม่มีผลกระทบ ในระยะดำเนินการและบำรุงรักษา ไม่มีกิจกรรมที่ส่งผลกระทบต่อให้มีการตัดไม้หรือพืชพรรณในพื้นที่ ดังนั้น การ คมนาคมบนทางหลวง และงานบำรุงรักษา/งานบูรณะ/งานซ่อมฉุกเฉินจะไม่ส่งผลกระทบต่อพืชในระบบนิเวศแต่ อย่างใด	-
- ผลกระทบต่อการใช้ ประโยชน์ของสัตว์ใน ระบบนิเวศ	การดำเนินการก่อสร้างของโครงการเป็นการตัดถนนใหม่ แต่สภาพนิเวศส่วนใหญ่เป็นพื้นที่เกษตรกรรม พื้นที่ชุมชน และสิ่งปลูกสร้าง สัตว์ที่พบเป็นสัตว์ที่พบได้ทั่วไปในพื้นที่เกษตรกรรม สามารถปรับตัวให้เข้ากับสภาพแวดล้อมที่ เปลี่ยนแปลงไปและสามารถเคลื่อนย้ายออกไปใช้ประโยชน์ในพื้นที่เกษตรกรรมที่อยู่ใกล้เคียงได้ ดังนั้น จึงไม่ส่งผล กระทบต่อการใช้ประโยชน์ของสัตว์ในระบบนิเวศ เนื่องจากพื้นที่ดำเนินการโครงการที่มีพรรณพืชในแนวเส้นทางโครงการ ซึ่งมีการนำออกไปในช่วงระยะก่อสร้างแล้ว ดังนั้น การดำเนินการในระยะดำเนินการและบำรุงรักษา ทั้งงานบำรุงรักษา/งานบูรณะ/งานซ่อมฉุกเฉิน รวมถึงการ เปิดดำเนินการคมนาคมบนทางหลวง จึงคาดว่าไม่มีผลกระทบต่อการใช้ประโยชน์ของสัตว์ในระบบนิเวศ	
2.4 สิ่งมีชีวิตที่หายาก - ผลกระทบต่อสิ่งมีชีวิต หายาก	เนื่องจากแนวเส้นทางโครงการส่วนใหญ่เป็นพื้นที่เกษตรกรรม พื้นที่ชุมชนและสิ่งปลูกสร้าง และไม่พบพืชหรือสัตว์ ป่าหายากแต่อย่างใด ดังนั้น จึงคาดว่าไม่มีผลกระทบ	-
3. คุณค่าการใช้ประโยชน์ของมนุษย์		
3.1 น้ำเพื่อการอุปโภคและ บริโภค	การดำเนินโครงการ จะไม่ส่งผลกระทบต่อระบบประปาที่ประชาชนในพื้นที่ใช้ประโยชน์ เนื่องจากแหล่งน้ำเพื่อ อุปโภคและบริโภคของชุมชนตามแนวเส้นทางส่วนใหญ่ใช้น้ำจากระบบประปาหมู่บ้าน และมีความเพียงพอต่อ	-



ตารางที่ 7.2-2 รายการตรวจสอบด้านสิ่งแวดล้อม (Environmental Checklist) ของโครงการทางเลี่ยงเมือง อำเภอลำปาง จังหวัดมหาสารคาม

ปัจจัยสิ่งแวดล้อม	ผลกระทบต่อสิ่งแวดล้อม	มาตรการป้องกัน แก้ไข และลดผลกระทบต่อสิ่งแวดล้อม
- ผลกระทบต่อปริมาณ/คุณภาพน้ำอุปโภคและบริโภคของชุมชน	ประชาชนในพื้นที่ ซึ่งไม่ได้รับผลกระทบจากการก่อสร้างโครงการ ดังนั้น จึงไม่เกิดผลกระทบต่อน้ำเพื่อการอุปโภคบริโภค กิจกรรมในระยะดำเนินการและบำรุงรักษา ได้แก่ การคมนาคมบนทางหลวง การบำรุงรักษา/งานบูรณะ/งานซ่อมฉุกเฉิน เป็นงานซ่อมผิวทาง ฉาบผิวจราจร ซ่อมแซมให้สามารถใช้งานได้ตามปกติ ซึ่งทุกกิจกรรมมีการดำเนินการอยู่บนผิวจราจร และกิจกรรมต่างๆ ในระยะดำเนินการและบำรุงรักษาไม่มีการใช้น้ำในทุกกิจกรรม จึงไม่ส่งผลกระทบต่อปริมาณน้ำเพื่อการอุปโภคและบริโภคของประชาชนในพื้นที่	
3.2 การคมนาคมขนส่ง - ผลกระทบต่อการกีดขวางหรือเป็นอุปสรรคต่อการสัญจร/การจราจรของโครงการสายเส้นทางคมนาคมหลักและโครงการสายเส้นทางคมนาคมท้องถิ่น	กิจกรรมการก่อสร้าง จะมีการใช้รถบรรทุกในการขนย้ายอุปกรณ์/วัสดุก่อสร้างและเครื่องจักรเข้ามายังบริเวณพื้นที่โครงการ ทำให้มีรถบรรทุกเข้า-ออกในบริเวณพื้นที่โครงการเพิ่มขึ้น ซึ่งจะส่งผลกระทบต่อการศึกษาทางหรือเป็นอุปสรรคต่อการคมนาคมบนทางหลวงโครงข่ายจำนวน 4 แห่ง ได้แก่ ทางหลวงหมายเลข 2040 ทางหลวงหมายเลข 2045 ทางหลวงชนบทหมายเลข มค.4017 และทางหลวงชนบทหมายเลข มค.4042 โดยเฉพาะจุดตัดกับทางหลวงหมายเลข 2040 ทางหลวงหมายเลข 2045 ทางหลวงชนบทหมายเลข มค.4017 ทางหลวงชนบทหมายเลข มค.4042 และถนนท้องถิ่น รวมถึงส่งผลกระทบต่อเส้นทางที่ใช้ในการขนส่งอุปกรณ์บนทางหลวงหมายเลข 2 23 2387 12 และ 213 ซึ่งปัจจุบันปริมาณจราจรของทางหลวงหมายเลข 2040 2045 และทางหลวงชนบทหมายเลข มค.4017 สภาพจราจรคล่องตัวดีมาก เมื่อมีการก่อสร้างโครงการอาจทำให้ปริมาณจราจรเพิ่มขึ้น อาจทำให้เกิดปัญหาการจราจรติดขัดมากขึ้นกว่าเดิม ดังนั้น จึงคาดว่าผลกระทบระดับปานกลาง การเปิดใช้โครงการ จะเป็นกิจกรรมที่เป็นประโยชน์สำหรับผู้ใช้งาน ทำให้การคมนาคมสะดวกเร็วขึ้น จราจรไม่ติดขัด ดังนั้นผลกระทบที่เกิดขึ้นในด้านการคมนาคมจะเป็นผลกระทบด้านบวกระดับต่ำ ส่วนกิจกรรมงานบำรุงรักษา/งานบูรณะ/งานฉุกเฉิน เป็นงานซ่อมผิวทาง ฉาบผิวจราจร ซ่อมแซมให้สามารถใช้งานได้ตามปกติ ซึ่งจะดำเนินการอยู่บนผิวจราจร ในกรณีที่โครงการไม่มีการเสียหาย และการซ่อมผิวจราจรจะเกิดขึ้นในช่วงของแนวเส้นทางใช้ระยะเวลาสั้นๆ เท่านั้น จึงส่งผลกระทบต่อการศึกษาทางจราจรน้อยมาก ดังนั้น คาดว่ามีผลกระทบระดับต่ำ	มาตรการทั่วไป - ปฏิบัติตามมาตรการทั่วไปด้านการคมนาคมขนส่ง ข้อ 3.2 (ตารางที่ 7.2-4) มาตรการเฉพาะ - ควบคุมน้ำหนักรถบรรทุกวัสดุอุปกรณ์ก่อสร้างให้อยู่ในเกณฑ์ที่กฎหมายกำหนด (ความเร็วไม่เกิน 80 กิโลเมตรต่อชั่วโมง สำหรับถนนทางหลวง และใช้ความเร็วไม่เกิน 30 กิโลเมตรต่อชั่วโมง ในช่วงที่วิ่งผ่านชุมชน) เพื่อป้องกันมิให้เส้นทางชำรุดเสียหายต่อเส้นทางคมนาคมที่ใช้ในการขนส่ง จำนวน 5 แห่ง ได้แก่ ทางหลวงหมายเลข 2 ทางหลวงหมายเลข 23 ทางหลวงหมายเลข 2387 ทางหลวงหมายเลข 12 และทางหลวงหมายเลข 213 - จัดทำแผนการจัดจราจรระหว่างก่อสร้างบนทางหลวงหมายเลข 2040 ทางหลวงหมายเลข 2045 ทางหลวงชนบทหมายเลข มค.4017 และทางหลวงชนบทหมายเลข มค.4042 - ออกแบบให้มีการก่อสร้างจุดกลับรถขนาดใหญ่ ขนาดช่องลอด 5.5 เมตร จำนวน 5 จุด ได้แก่ กม. 0+000, กม. 1+300, กม. 6+100 , กม. 9+025 และกม. 11+953 - ออกแบบให้มีการก่อสร้างจุดกลับรถขนาดเล็ก ขนาดช่องลอด 3.5 เมตร จำนวน 1 จุด ได้แก่ กม. 3+700



ตารางที่ 7.2-2 รายการตรวจสอบด้านสิ่งแวดล้อม (Environmental Checklist) ของโครงการทางเลี่ยงเมือง อำเภอวาปีปทุม จังหวัดมหาสารคาม

ปัจจัยสิ่งแวดล้อม	ผลกระทบต่อสิ่งแวดล้อม	มาตรการป้องกัน แก้ไข และลดผลกระทบต่อสิ่งแวดล้อม
3.3 สาธารณูปโภค - ผลกระทบจากการรื้อย้ายระบบบริการสาธารณูปโภค เช่น ไฟฟ้า ประปา สายโทรศัพท์ เป็นต้น	การดำเนินการโครงการหากโครงการตัดผ่านสาธารณูปโภคในพื้นที่จะต้องมีการรื้อย้ายสาธารณูปโภค/สิ่งกีดขวาง ได้แก่ เสาค้ำไฟฟ้า (ความรับผิดชอบของการไฟฟ้าส่วนภูมิภาค จังหวัดมหาสารคาม) เสาค้ำไฟฟ้าส่องสว่าง (ความรับผิดชอบของกรมทางหลวง) สายสื่อสาร (ความรับผิดชอบของบริษัท ทีโอที จำกัด (มหาชน) สาขามหาสารคาม) ท่อประปา (ความรับผิดชอบของการประปาส่วนภูมิภาค จังหวัดมหาสารคาม) อาจก่อให้เกิดผลกระทบต่อการใช้ไฟฟ้า ใช้น้ำประปาของประชาชนในพื้นที่ ซึ่งจะเกิดขึ้นในช่วงระยะเวลาสั้น ๆ จึงคาดว่าไม่มีผลกระทบต่อการใช้กิจกรรมการดำเนินงานในระยะดำเนินการและบำรุงรักษา ประกอบด้วย งานบำรุงรักษา/งานบูรณะ/งานฉุกเฉิน เปิดใช้โครงการ การคมนาคมบนทางหลวง เป็นกิจกรรมที่ไม่ส่งผลกระทบต่อระบบสาธารณูปโภคและการใช้ประโยชน์ต่อระบบสาธารณูปโภคในพื้นที่ เนื่องจากกิจกรรมดังกล่าวมีการดำเนินการอยู่บนผิวจราจรเท่านั้น ไม่มีกิจกรรมใดเกี่ยวข้องกับการรื้อย้ายระบบสาธารณูปโภค ดังนั้น คาดว่าไม่มีผลกระทบ	มาตรการทั่วไป - ปฏิบัติตามมาตรการทั่วไปด้านสาธารณูปโภคข้อ 3.3 (ตารางที่ 7.2-4) มาตรการเฉพาะ - ประชุมหารือกับหน่วยงานสาธารณูปโภคต่าง ๆ ได้แก่ การไฟฟ้าส่วนภูมิภาค จังหวัดมหาสารคาม บริษัท ทีโอที จำกัด (มหาชน) สาขามหาสารคาม และการไฟฟ้าส่วนภูมิภาค จังหวัดมหาสารคาม เพื่อวางแผนการรื้อย้ายสาธารณูปโภคที่อยู่ในเขตทาง เพื่อให้ช่วงเวลาการเกิดผลกระทบสั้นที่สุด รวมทั้งการทดสอบการใช้งานได้ติดตั้งเดิม - ให้หน่วยงานที่เป็นเจ้าของระบบสาธารณูปโภค ได้แก่ การไฟฟ้าส่วนภูมิภาค จังหวัดมหาสารคาม บริษัท ทีโอที จำกัด (มหาชน) สาขามหาสารคาม และการไฟฟ้าส่วนภูมิภาค จังหวัดมหาสารคาม ต้องดำเนินการรื้อย้ายให้แล้วเสร็จก่อนการก่อสร้าง
3.4 พลังงาน - ผลกระทบจากการเพิ่มของการใช้พลังงาน	กิจกรรมการก่อสร้างโครงการส่วนใหญ่ใช้อุปกรณ์เครื่องจักรที่ไม่ได้ใช้ไฟฟ้า ดังนั้น จะไม่ทำให้มีการใช้ปริมาณไฟฟ้าในพื้นที่มากขึ้นกว่าเดิม รวมทั้งจากสภาพการใช้พลังงานในปัจจุบัน พบว่า ส่วนใหญ่มีไฟฟ้าใช้ทุกครัวเรือน แต่การใช้ อุปกรณ์เครื่องจักรต่าง ๆ มีการใช้น้ำมันเชื้อเพลิง ซึ่งบริเวณพื้นที่โครงการมีสถานีน้ำมันเชื้อเพลิงที่สามารถรองรับการเพิ่มขึ้นของความต้องการการใช้เชื้อเพลิง ดังนั้น จึงไม่ส่งผลกระทบต่อพลังงาน เมื่อเปิดใช้โครงการ จะมีการติดตั้งเสาค้ำไฟฟ้าส่องสว่างในพื้นที่โครงการ แต่การใช้ไฟฟ้ามีปริมาณน้อย คาดว่าไม่ส่งผลกระทบต่อการใช้พลังงานของชุมชน ดังนั้น จึงคาดว่าไม่มีผลกระทบ	-
3.5 การควบคุมน้ำท่วมและการระบายน้ำ - ผลกระทบต่อการกีดขวางทางไหลของน้ำหรือลดประสิทธิภาพการระบายน้ำตามสภาพธรรมชาติ ระบบควบคุม	กิจกรรมการเปิดหน้าดิน การกองวัสดุก่อสร้าง อาจทำให้ตะกอนดินและเศษวัสดุก่อสร้างร่วงหล่นลงสู่แหล่งน้ำจำนวน 5 แห่ง ได้แก่ ห้วยแสง (กม. 0+800) ห้วยป่ายูง (กม. 2+876) ห้วยแสง (กม. 6+462) ห้วยสังกา (กม. 8+832) และห้วยใหญ่ (กม. 9+680) ทั้งนี้ กิจกรรมสะพานไม่มีตอม่อลงน้ำ ซึ่งในช่วงที่มีฝนตกลงมาในปริมาณมาก อาจส่งผลกระทบต่อระบายน้ำบริเวณพื้นที่โครงการได้ เนื่องจากไม่สามารถระบายน้ำได้ทันทำให้เกิดน้ำท่วมขังได้ และแนวเส้นทางโครงการอาจกีดขวางการไหลของน้ำได้ ดังนั้นจึงคาดว่าไม่มีผลกระทบต่อระบบระบายน้ำ กิจกรรมการดำเนินงานในระยะดำเนินการและบำรุงรักษา โครงการได้ออกแบบให้ดำเนินการก่อสร้างสะพาน ทั้ง 5 แห่ง ซึ่งเพียงพอต่อการระบายน้ำในพื้นที่ ดังนั้น จึงคาดว่าไม่มีผลกระทบ	มาตรการทั่วไป - ปฏิบัติตามมาตรการทั่วไปด้านการควบคุมน้ำท่วมและการระบายน้ำข้อ 3.5 (ตารางที่ 7.2-4) มาตรการเฉพาะ - ปฏิบัติตามมาตรการเฉพาะน้ำผิวดินอย่างเคร่งครัด

ตารางที่ 7.2-2 รายการตรวจสอบด้านสิ่งแวดล้อม (Environmental Checklist) ของโครงการทางเลี่ยงเมือง อำเภอวาปีปทุม จังหวัดมหาสารคาม

ปัจจัยสิ่งแวดล้อม	ผลกระทบต่อสิ่งแวดล้อม	มาตรการป้องกัน แก้ไข และลดผลกระทบต่อสิ่งแวดล้อม
น้ำท่วมและการระบายน้ำที่มีอยู่เดิม		
3.6 การเกษตรกรรม - ผลกระทบต่อการสูญเสียผลผลิตทางการเกษตร/พื้นที่ทางการเกษตร	เนื่องจากแนวเส้นทางโครงการเป็นถนนตัดใหม่โดยตัดผ่านพื้นที่เกษตรกรรมส่วนใหญ่เป็น ประเภทนาข้าว ทำให้มีการเปลี่ยนแปลงรูปแบบการใช้ประโยชน์ที่ดินจากพื้นที่เกษตรกรรมไปเป็นเส้นทางคมนาคม ส่งผลให้ต้องสูญเสียพื้นที่เกษตรกรรมและผลผลิตทางการเกษตรไปอย่างถาวร รวมถึงส่งผลกระทบต่อการประกอบอาชีพเกษตรกรรมของคนในพื้นที่โครงการอีกด้วย ดังนั้น จึงคาดว่าจะมีผลกระทบระดับสูง กิจกรรมในช่วงการเปิดใช้โครงการ ได้แก่ การเปิดดำเนินการคมนาคมบนทางหลวง จะช่วยให้การคมนาคมมีความสะดวกรวดเร็วขึ้น ทั้งความสะดวกในการเดินทางสัญจร และการขนส่งสินค้าทางการเกษตรก็สามารถสัญจรได้สะดวกรวดเร็วขึ้น จึงคาดว่าจะมีผลกระทบทางบวกระดับปานกลาง และในกิจกรรมการบำรุงรักษา เป็นงานซ่อมผิวทาง ฉาบผิวจราจร ซึ่งไม่ก่อให้เกิดผลกระทบต่อเกษตรกรรมแต่อย่างใด จึงคาดว่าไม่มีผลกระทบ	มาตรการทั่วไป - ปฏิบัติตามมาตรการทั่วไปด้านการเกษตรกรรม ข้อ 3.6 (ตารางที่ 7.2-4) มาตรการเฉพาะ - ปฏิบัติตามมาตรการเฉพาะด้านการโยกย้ายและการเวนคืนอย่างเคร่งครัด
3.7 การอุตสาหกรรม - ผลกระทบต่อการประกอบอุตสาหกรรม	แนวเส้นทางโครงการไม่มีการตัดผ่านพื้นที่อุตสาหกรรมแต่อย่างใด ดังนั้น ทุกกิจกรรมการก่อสร้างจึงไม่มีผลกระทบต่อการประกอบอุตสาหกรรม กิจกรรมในช่วงการเปิดใช้โครงการ จะช่วยส่งเสริมการประหยัดเวลาและค่าใช้จ่ายในการขนส่งสินค้าภาคอุตสาหกรรมได้ ซึ่งจะก่อให้เกิดผลดีต่อผู้ประกอบการอุตสาหกรรมที่อยู่ทั้งในและนอกพื้นที่ จึงคาดว่าจะมีผลกระทบทางบวกระดับปานกลาง และในกิจกรรมการบำรุงรักษา เป็นงานซ่อมผิวทาง ฉาบผิวจราจร ซึ่งไม่ก่อให้เกิดผลกระทบต่อการประกอบอุตสาหกรรมแต่อย่างใด จึงคาดว่าไม่มีผลกระทบ	-
3.8 เหมืองแร่ - ผลกระทบต่อการพัฒนาเหมืองแร่	กิจกรรมการก่อสร้าง กิจกรรมในระยะดำเนินการและบำรุงรักษา ไม่ส่งผลกระทบต่อการพัฒนาเหมืองแร่แต่อย่างใด เนื่องจากแนวเส้นทางโครงการไม่ได้ตัดผ่านพื้นที่เขตเหมืองแร่	-
3.9 สันทนาการ - ผลกระทบต่อการเป็นอุปสรรคหรือสูญเสีย/การใช้ประโยชน์พื้นที่ท่องเที่ยว/พื้นที่สันทนาการ	กิจกรรมการก่อสร้าง ไม่ส่งผลกระทบต่อสันทนาการแต่อย่างใด เนื่องจากแนวเส้นทางโครงการไม่ได้ตัดผ่านพื้นที่สันทนาการ กิจกรรมในช่วงการเปิดใช้โครงการ ได้แก่ การเปิดดำเนินการคมนาคมบนทางหลวง จะทำให้เกิดความสะดวกสบายในการเข้าถึงแหล่งสันทนาการที่อยู่ใกล้เคียงบริเวณพื้นที่โครงการ เช่น ดิกล้านนารีปาร์ค สวนน้ำ สวนสนุก สวนเรียนรู้ นาเขือก สะพานไม้แกแดง พระบรมธาตุนาดูน เป็นต้น ดังนั้น จึงคาดว่าจะมีผลกระทบทางบวกระดับต่ำ	-



ตารางที่ 7.2-2 รายการตรวจสอบด้านสิ่งแวดล้อม (Environmental Checklist) ของโครงการทางเลี่ยงเมือง อำเภอวาปีปทุม จังหวัดมหาสารคาม

ปัจจัยสิ่งแวดล้อม	ผลกระทบสิ่งแวดล้อม	มาตรการป้องกัน แก้ไข และลดผลกระทบสิ่งแวดล้อม
3.10 การใช้ที่ดิน - ผลกระทบต่อการเปลี่ยนแปลงการใช้ประโยชน์ที่ดินจากสภาพปัจจุบัน	การใช้ที่ดินของพื้นที่โครงการส่วนใหญ่เป็นพื้นที่เกษตรกรรม พื้นที่ชุมชนและสิ่งปลูกสร้าง ซึ่งจากการดำเนินโครงการส่งผลให้รูปแบบการใช้ที่ดินในเขตทางต้องเปลี่ยนสภาพไปเป็นถนนอย่างถาวร ทำให้ประชาชนไม่สามารถใช้ประโยชน์ที่ดินเพื่อการเกษตรกรรมได้ดั้งเดิมและต้องสูญเสียพื้นที่ทำมาหากินไปอย่างถาวร จึงคาดว่าจะมีผลกระทบระดับสูง เมื่อโครงการเปิดดำเนินการจะส่งผลให้เกิดการใช้ประโยชน์ที่ดิน 2 ข้างทางของโครงการมีการเปลี่ยนแปลงไปโดยจะมีการพัฒนาระบบสาธารณูปโภคตามแนวเส้นทางโครงการ อาจทำให้เกิดพื้นที่สถานประกอบการ อาคารพาณิชย์ แต่ไม่ถึงขั้นเป็นแหล่งอุตสาหกรรม ดังนั้น คาดว่าเป็นผลกระทบด้านบวกในระดับต่ำ	มาตรการทั่วไป - ปฏิบัติตามมาตรการทั่วไปด้านการใช้ที่ดิน ข้อ 3.10 (ตารางที่ 7.2-4) มาตรการเฉพาะ - ปฏิบัติตามมาตรการเฉพาะด้านการโยกย้ายและการเวนคืนอย่างเคร่งครัด
4. คุณค่าต่อคุณภาพชีวิต		
4.1 เศรษฐกิจ-สังคม - ผลกระทบต่อโครงสร้างความสัมพันธ์ทางสังคมของชนในชุมชน	ระยะก่อสร้าง กิจกรรมการรื้อย้ายสิ่งปลูกสร้าง/สาธารณูปโภค/สิ่งกีดขวาง อาจมีสิ่งกีดขวางบนผิวจราจรระหว่างทางเข้าออกหมู่บ้าน/ชุมชนจนทำให้การเดินทางไป-มาไม่สะดวก และอาจทำให้ความสัมพันธ์ระหว่างชุมชนลดน้อยลงและวิถีชีวิตเปลี่ยนแปลง จึงคาดว่าจะมีผลกระทบระดับต่ำ กิจกรรมในช่วงการเปิดใช้โครงการ ได้แก่ การเปิดดำเนินการคมนาคมบนทางหลวง จะช่วยเพิ่มศักยภาพด้านการคมนาคมขนส่ง ทำให้มีความปลอดภัยและความสะดวกสบายในการเดินทางต่อชุมชนในพื้นที่มากขึ้น ดังนั้น จึงคาดว่าจะมีผลกระทบทางบวกในระดับต่ำ	มาตรการทั่วไป - ปฏิบัติตามมาตรการทั่วไปด้านเศรษฐกิจ-สังคม ข้อ 4.1 (ตารางที่ 7.2-4)
- ผลกระทบต่อเศรษฐกิจของชุมชน	ระยะก่อสร้าง อาจมีแรงงานจากต่างถิ่นเข้ามาทำงานในพื้นที่โครงการ ทำให้คนงานเข้ามาจับจ่ายใช้สอยในพื้นที่ทั้งเครื่องอุปโภคและบริโภคต่าง ๆ ส่งผลดีต่อผู้ประกอบการอาชีพค้าขาย และในระยะดำเนินการ เมื่อโครงการดำเนินการแล้วเสร็จ ทำให้การเดินทางมีความสะดวก รวดเร็ว และเพิ่มประสิทธิภาพของการคมนาคมบนโครงข่าย ส่งผลดีต่อสภาพเศรษฐกิจสังคมและการท่องเที่ยวของท้องถิ่น ดังนั้น จึงคาดว่าจะมีผลกระทบทางบวกในระดับต่ำ กิจกรรมในช่วงการเปิดใช้โครงการ ได้แก่ การเปิดดำเนินการคมนาคมบนทางหลวง อาจทำให้เกิดการพัฒนาพื้นที่ 2 ฝั่งของถนนโครงการ ส่งผลดีต่อเศรษฐกิจชุมชนในพื้นที่ ดังนั้น จึงคาดว่าจะมีผลกระทบทางบวกในระดับต่ำ	-
4.2 การโยกย้ายและการเวนคืน - ผลกระทบด้านการโยกย้ายถิ่นฐานการ	เนื่องจากแนวเส้นทางโครงการเป็นถนนตัดใหม่ซึ่งตัดผ่านพื้นที่ในตำบลหนองแสง อำเภอวาปีปทุม จังหวัดมหาสารคาม เนื้อที่ เป็น 269 ไร่ 0 งาน 58 ตร.วา ตำบลหนองไฮ อำเภอวาปีปทุม จังหวัดมหาสารคาม เนื้อที่ 2 ไร่ 1 งาน 55 ตร.วา และตำบลหนองทุ่ม อำเภอวาปีปทุม จังหวัดมหาสารคาม เนื้อที่ 255 ไร่ 1 งาน 73 ตร.วา ทำให้เกิดผลกระทบโดยตรงต่อผู้ที่สูญเสียที่ดินทำกินและที่อยู่อาศัยอย่างถาวร และต้องหาที่ทำกินและที่อยู่อาศัยใหม่ มีผลกระทบต่อความ	มาตรการทั่วไป - ปฏิบัติตามมาตรการทั่วไปด้านการโยกย้ายและการเวนคืน ข้อ 4.2 (ตารางที่ 7.2-4) มาตรการเฉพาะ



ตารางที่ 7.2-2 รายการตรวจสอบด้านสิ่งแวดล้อม (Environmental Checklist) ของโครงการทางเลี่ยงเมือง อำเภอลำปาง จังหวัดมหาสารคาม

ปัจจัยสิ่งแวดล้อม	ผลกระทบต่อสิ่งแวดล้อม	มาตรการป้องกัน แก้ไข และลดผลกระทบต่อสิ่งแวดล้อม
สูญเสียพื้นที่และ กรรมสิทธิ์ที่ดิน	เป็นอยู่ และการประกอบอาชีพของประชาชนที่ได้รับผลกระทบ ทำให้ต้องเสียค่าใช้จ่ายเพิ่ม รวมทั้งผลกระทบด้าน จิตใจโดยเฉพาะผู้ที่ตั้งรากฐานอยู่ในบริเวณพื้นที่โครงการมาเป็นเวลานาน จึงคาดว่าผลกระทบระดับสูง กิจกรรมการก่อสร้างและการเปิดใช้โครงการ เป็นการคมนาคมขนส่งของผู้ใช้ทางเพื่อเดินทางไปยังสถานที่ต่างๆ ไม่มี การรื้อย้ายสิ่งปลูกสร้างและเวนคืนที่ดินของประชาชน และเนื่องจากผลกระทบด้านการโยกย้ายและเวนคืนได้สิ้นสุด ตั้งแต่ระยะก่อนก่อสร้างโดยไม่มีการโยกย้ายหรือเวนคืนที่ดินเพิ่มเติม จึงคาดว่าไม่มีผลกระทบ	- จัดให้มีแผนการดำเนินการสร้างความรู้ความเข้าใจเกี่ยวกับการเวนคืน ให้แก่ผู้ได้รับผลกระทบโดยตรงในพื้นที่ตำบลหนองแสง ตำบลหนองทุ่ม และตำบลหนองไฮ โดยมีการดำเนินการประชุมชี้แจงและรับฟังความ คิดเห็นของผู้ได้รับผลกระทบหลังพระราชกฤษฎีกาเวนคืนประกาศบังคับ ใช้
4.3 การศึกษา - ผลกระทบต่อโอกาสใน การเข้ารับการศึกษา/ การพัฒนาด้าน การศึกษา	แนวเส้นทางโครงการไม่ได้ตัดผ่านสถานศึกษา และสถานศึกษายังสามารถเปิดการเรียนการสอนได้ปกติ ดังนั้น ทั้ง ระยะก่อนก่อสร้าง ระยะก่อสร้าง รวมถึงระยะดำเนินการ จึงไม่มีผลกระทบต่อโอกาสในการศึกษา และการ พัฒนาการด้านการศึกษาแต่อย่างใด	-
4.4 การสาธารณสุข - ผลกระทบต่อการ บริการสาธารณสุขและ สุขภาพอนามัยของ ประชาชนในชุมชน	ระยะก่อสร้าง ผู้ที่อาศัยอยู่ใกล้เคียงพื้นที่ก่อสร้างโครงการอาจได้รับผลกระทบจากการก่อสร้างโครงการ เช่น ผลกระทบจากฝุ่นละออง เสียง ความสั่นสะเทือนจากเครื่องจักร การขนส่งเครื่องจักร การเปิดหน้าดิน และงานดิน ขุด/ดินถม เป็นต้น จึงมีผลกระทบต่อสุขภาพอนามัยผู้ที่อาศัยอยู่ใกล้เคียงพื้นที่ก่อสร้างโครงการโดยเฉพาะพื้นที่ อ่อนไหวด้านสิ่งแวดล้อมของโครงการทั้ง 11 แห่ง โดยเฉพาะพื้นที่อ่อนไหวด้านสิ่งแวดล้อม ในระยะ 100 เมตร จาก กึ่งกลางแนวเส้นทางโครงการที่อาจมีค่าระดับเสียงเกินเกณฑ์มาตรฐาน อย่างไรก็ตาม ไม่พบพื้นที่อ่อนไหวด้าน สิ่งแวดล้อม ในระยะ 100 เมตร จากกึ่งกลางแนวเส้นทางโครงการ และอาจส่งผลกระทบต่อขีดความสามารถในการ ให้บริการด้านสาธารณสุขของประชาชนในพื้นที่โครงการ เนื่องจากอาจมีแรงงานมารับบริการด้านสาธารณสุขด้วย จึงคาดว่าผลกระทบระดับต่ำ กิจกรรมการเปิดใช้โครงการ ซึ่งเมื่อมีการดำเนินโครงการ จะทำให้การคมนาคมมีความสะดวก และปลอดภัยมากขึ้น รวมถึงปริมาณการจราจรเพิ่มมากขึ้น ผลกระทบที่คาดว่าจะเกิดด้านสาธารณสุขเกิดจากการเพิ่มขึ้นของมลพิษทาง อากาศ และเสียงจากการจราจรบนท้องถนน ซึ่งอาจส่งผลกระทบต่อทางด้านสาธารณสุข สุขภาพอนามัยของประชาชน ที่อยู่ใกล้เคียงโครงการได้ จึงคาดว่าเกิดผลกระทบอยู่ในระดับต่ำ	<u>มาตรการทั่วไป</u> - ปฏิบัติตามมาตรการทั่วไปด้านการสาธารณสุข ข้อ 4.4 (ตารางที่ 7.2-4)
4.5 อาชีวอนามัย - ผลกระทบต่ออาชีว อนามัยของคนงาน ก่อสร้าง	ในช่วงระหว่างการดำเนินการก่อสร้างคนงานอาจได้รับอันตรายและเกิดอุบัติเหตุจากการจัดการด้านความ ปลอดภัยที่ไม่เหมาะสมในพื้นที่ก่อสร้างโครงการ เช่น การไม่สวมใส่อุปกรณ์ป้องกันอันตรายส่วนบุคคล การทำงาน บนที่สูง เป็นต้น ซึ่งจะส่งผลกระทบต่อความปลอดภัยของคนงาน รวมถึงสภาวะการทำงานที่ไม่เหมาะสม จะทำให้ เกิดอุบัติเหตุต่อคนงานได้ และอาจเป็นอันตรายขั้นร้ายแรงจนเสียชีวิตได้ จึงคาดว่าผลกระทบระดับปานกลาง	<u>มาตรการทั่วไป</u> - ปฏิบัติตามมาตรการทั่วไปด้านอาชีวอนามัย ข้อ 4.5 (ตารางที่ 7.2-4) <u>มาตรการเฉพาะ</u>



ตารางที่ 7.2-2 รายการตรวจสอบด้านสิ่งแวดล้อม (Environmental Checklist) ของโครงการทางเลี่ยงเมือง อำเภอวาปีปทุม จังหวัดมหาสารคาม

ปัจจัยสิ่งแวดล้อม	ผลกระทบต่อสิ่งแวดล้อม	มาตรการป้องกัน แก้ไข และลดผลกระทบต่อสิ่งแวดล้อม
	กิจกรรมในระยะดำเนินการและบำรุงรักษา ประกอบด้วย การเปิดดำเนินการคมนาคมบนทางหลวง งานบำรุงรักษา/งานบูรณะ/งานฉุกเฉิน เป็นงานซ่อมผิวทาง ฉาบผิวจราจร ซึ่งทุกกิจกรรมมีการดำเนินการอยู่บนผิวจราจร และใช้จำนวนคนงานน้อย อีกทั้งยังใช้ระยะเวลาในการทำงานเป็นช่วงระยะเวลาสั้นๆ ดังนั้น จึงคาดว่าไม่มีผลกระทบ	- ผู้รับเหมาก่อสร้างต้องประสานงานกับสถานบริการทางสาธารณสุขที่ใกล้เคียงในกรณีที่เกิดการบาดเจ็บ ได้แก่ โรงพยาบาลส่งเสริมสุขภาพตำบลหนองเสือ (ระยะห่าง 602 เมตร) โรงพยาบาลส่งเสริมสุขภาพตำบลหนองทุ่ม (ระยะห่าง 563 เมตร) และโรงพยาบาลวาปีปทุม (ระยะห่าง 2,229 เมตร)
4.6 การแบ่งแยก - ผลกระทบต่อความสะดวกในการเดินทางติดต่อกันระหว่างชุมชนและการเข้าถึงพื้นที่ที่ต้องการ	เนื่องจากแนวเส้นทางโครงการเป็นถนนตัดใหม่ อย่างไรก็ตาม พื้นที่ส่วนใหญ่เป็นพื้นที่เกษตรกรรมไม่ได้เป็นชุมชนหนาแน่น ดังนั้น กิจกรรมการก่อสร้างโครงการจะไม่ส่งผลกระทบต่อความสะดวกในการเดินทางติดต่อกันระหว่างชุมชน กิจกรรมการดำเนินงานในระยะดำเนินการและบำรุงรักษา ประกอบด้วย การเปิดใช้โครงการ คนในชุมชนยังสามารถไปมาหาสู่กันระหว่างสองฝั่งได้เหมือนเดิม เนื่องจากโครงการไม่ได้มีการปิดกั้นหรือแบ่งแยกชุมชนออกเป็นสองฝั่งแต่อย่างใด มีความสะดวกและปลอดภัยในการเดินทางมากขึ้น จึงคาดว่าไม่มีผลกระทบทางบวกระดับต่ำ และในกิจกรรมการบำรุงรักษา เป็นงานซ่อมผิวทาง ฉาบผิวจราจร ซึ่งไม่ก่อให้เกิดผลกระทบต่อความสะดวกในการเดินทางติดต่อกันระหว่างคนในชุมชน จึงคาดว่าไม่มีผลกระทบ	-
4.7 อุบัติเหตุและความปลอดภัย - ผลกระทบด้านความเสี่ยงเนื่องจากอุบัติเหตุหรือความปลอดภัยต่อผู้ใช้รถ/ถนนและคนเดินเท้า/จุดเสี่ยงต่อการเกิดอุบัติเหตุ	การขนส่งอุปกรณ์และวัสดุก่อสร้างจากถนนโครงข่ายจำนวน 5 แห่ง ได้แก่ ทางหลวงหมายเลข 2 23 2387 12 และ 213 อาจก่อให้เกิดความเสี่ยงต่อการเกิดอุบัติเหตุบนท้องถนนได้ โดยเฉพาะบริเวณที่เป็นจุดตัดกับถนนเดิมทั้ง 7 แห่ง ได้แก่ ทางหลวงหมายเลข 2040 ทางหลวงหมายเลข 2045 ทางหลวงชนบทหมายเลข มค.4017 ทางหลวงชนบทหมายเลข มค.4042 และถนนท้องถิ่น (ไม่ทราบชื่อ) (กม. 3+100 กม. 5+025 และ กม. 7+100) เนื่องจากอาจมีการรบกวนของเศษวัสดุก่อสร้างจากรถบรรทุกขณะทำการขนส่งวัสดุก่อสร้าง รวมถึงบริเวณที่เป็นจุดตัดกับถนนเดิมอาจเป็นจุดเสี่ยงต่อการเกิดอุบัติเหตุ ดังนั้น จึงคาดว่าไม่มีผลกระทบระดับต่ำ กิจกรรมในระยะดำเนินการและบำรุงรักษา ประกอบด้วย การเปิดดำเนินการคมนาคมบนทางหลวง งานบำรุงรักษา/งานบูรณะ/งานฉุกเฉิน เป็นงานซ่อมผิวทาง ฉาบผิวจราจร ซึ่งทุกกิจกรรมมีการดำเนินการอยู่บนผิวจราจร ใช้จำนวนคนงานน้อย และมีความถี่ในการดำเนินการดังกล่าวน้อยมาก รวมถึงมีการใช้ระยะเวลาในการดำเนินการสั้น จึงคาดว่าไม่มีผลกระทบ	มาตรการทั่วไป - ปฏิบัติตามมาตรการทั่วไปด้านคมนาคม ข้อ 3.2 (ตารางที่ 7.2-4)
4.8 ความปลอดภัยในสังคม - ผลกระทบต่อการเกิดอาชญากรรมและเกิด	ระยะก่อสร้าง อาจมีแรงงานต่างถิ่นเข้ามาในพื้นที่ อาจก่อให้เกิดความเสี่ยงต่อการทะเลาะวิวาท หรือการชิงทรัพย์ในพื้นที่ แต่อย่างไรก็ตาม ผลกระทบที่เกิดขึ้นเป็นเพียงระยะเวลาสั้น ๆ ในระยะก่อสร้าง ประกอบกับการให้บริการด้าน	มาตรการทั่วไป - ปฏิบัติตามมาตรการทั่วไปด้านความปลอดภัยในสังคม ข้อ 4.8 (ตารางที่ 7.2-4)



ตารางที่ 7.2-2 รายการตรวจสอบด้านสิ่งแวดล้อม (Environmental Checklist) ของโครงการทางเลี่ยงเมือง อำเภอลำปาง จังหวัดมหาสารคาม

ปัจจัยสิ่งแวดล้อม	ผลกระทบต่อสิ่งแวดล้อม	มาตรการป้องกัน แก้ไข และลดผลกระทบต่อสิ่งแวดล้อม
ความไม่ปลอดภัยในสังคมของคนในชุมชน	ความปลอดภัยในพื้นที่ซึ่งอยู่ในขอบเขตการดูแลของสถานีตำรวจภูธรวชิรบุรี จังหวัดมหาสารคาม มีความเพียงพอ และสามารถดูแลพื้นที่ได้อย่างทั่วถึง จึงคาดว่าจะมีผลกระทบระดับต่ำ กิจกรรมในระยะดำเนินการและบำรุงรักษา ประกอบด้วย การเปิดดำเนินการคมนาคมบนทางหลวง งานบำรุงรักษา/งานบูรณะ/งานฉุกเฉิน เป็นงานซ่อมผิวทาง ฉาบผิวจราจร ซึ่งทุกกิจกรรมมีการดำเนินการอยู่บนผิวจราจร เป็นกิจกรรมที่ใช้ระยะเวลาสั้นๆ ในการดำเนินการ และดำเนินการโดยแขวงทางหลวงในพื้นที่ ซึ่งใช้แรงงานจากคนในพื้นที่ โดยการเดินทางไป-กลับ จึงคาดว่าจะไม่มีผลกระทบ	
4.9 สุขภาพ - ผลกระทบต่อการจัดการน้ำเสีย การจัดการขยะมูลฝอยและของเสียของชุมชน	การดำเนินการกิจกรรมภายในสำนักงานควบคุมคนงานและบ้านพักคนงานบริเวณ กม. 6+100 จะก่อให้เกิดขยะมูลฝอยขึ้นจากกิจกรรมการก่อสร้างซึ่งส่วนใหญ่จะเป็นเศษวัสดุจากการก่อสร้าง และขยะมูลฝอยที่เกิดขึ้นจากคนงาน โดยคนงาน 200 คน ส่งผลให้เกิดขยะมูลฝอย 534 ลิตร/วัน หากไม่มีการจัดการโดยการหาถังรองรับมูลฝอยอย่างเพียงพอหรือนำไปกำจัดอย่างถูกต้อง ก็จะส่งผลกระทบต่อสภาพแวดล้อม ทำให้เกิดกลิ่นเหม็นและเป็นแหล่งแพร่พันธุ์ของเชื้อโรคได้ รวมทั้งเป็นผลเสียต่อสุขภาพของประชาชนในบริเวณใกล้เคียง และน้ำเสียจากกิจกรรมบ้านพักคนงาน โดยคนงาน 200 คน ส่งผลให้เกิดน้ำเสีย 32 ลูกบาศก์เมตร/วัน หากโครงการระบายน้ำเสียลงสู่แหล่งน้ำโดยไม่มีการบำบัดก่อนจะก่อให้เกิดการปนเปื้อนในแหล่งน้ำผิวดินที่อยู่ใกล้เคียงได้ จึงคาดว่าจะส่งผลกระทบต่อจัดการน้ำเสีย การจัดการขยะมูลฝอย ในระดับปานกลาง กิจกรรมในระยะดำเนินการและบำรุงรักษา ประกอบด้วย การเปิดดำเนินการคมนาคมบนทางหลวง งานบำรุงรักษา/งานบูรณะ/งานฉุกเฉิน เป็นงานซ่อมผิวทาง ฉาบผิวจราจร ซึ่งทุกกิจกรรมมีการดำเนินการอยู่บนผิวจราจร โดยใช้คนงานจำนวนน้อย ซึ่งเป็นการจ้างแรงงานแบบไป-กลับ ไม่มีการก่อสร้างบ้านพักคนงานในพื้นที่ จึงไม่มีผลกระทบด้านการจัดการน้ำเสียและขยะมูลฝอย ประกอบกับการดำเนินงานบำรุงรักษาโครงการใช้เวลาดำเนินงานไม่นาน และดำเนินการภายในพื้นที่เขตทางที่มีการซ่อมบำรุงเท่านั้น จึงคาดว่าจะไม่มีผลกระทบ	มาตรการทั่วไป - ปฏิบัติตามมาตรการทั่วไปด้านสุขภาพ ข้อ 4.9 (ตารางที่ 7.2-4) (ตารางที่ 7.2-4) มาตรการเฉพาะ - จัดให้มีน้ำใช้ภายในที่พักคนงานให้เพียงพอต่อความต้องการของคนงานก่อสร้าง ในปริมาณน้ำใช้ 200 ลิตร/คน/วัน (สม.,2560) ซึ่งมีคนงานก่อสร้างจำนวน 200 คน ดังนั้น ต้องจัดเตรียมน้ำใช้ภายในที่พักคนงานประมาณ 40 ลูกบาศก์เมตร/วัน - ผู้รับเหมาก่อสร้างต้องจัดหาภาชนะรองรับมูลฝอย หรือถังพลาสติก ขนาด 200 ลิตร ไว้ในบ้านพักคนงานให้เพียงพอ ซึ่งคาดว่าจะมีขยะจากกิจกรรมคนงานประมาณ 534 ลิตร/วัน ดังนั้น ต้องจัดเตรียมถังพลาสติก ขนาด 200 ลิตร จำนวน 3 ถัง และประสานให้เทศบาลที่รับผิดชอบ ให้มีการเก็บขนขยะไปกำจัดทุก 1-2 วัน/ครั้ง เพื่อไม่ให้เป็นที่แหล่งเพาะพันธุ์ของพาหะนำโรค - จัดให้มีห้องน้ำห้องส้วมในพื้นที่ก่อสร้าง พื้นที่สำนักงานชั่วคราวและที่ที่พักคนงานอย่างเพียงพอในอัตราส่วนคนงาน 15 คนต่อ 1 ห้อง ซึ่งมีคนงานก่อสร้างจำนวน 200 คน ดังนั้น ต้องจัดให้มีห้องน้ำห้องส้วมจำนวน 14 ห้อง - จัดให้มีถังบำบัดน้ำเสียสำเร็จรูปชนิดกระบอก-กรองไร้อากาศ ให้เพียงพอสำหรับห้องส้วม น้ำเสียจากห้องอาบน้ำ ลานซักล้าง ห้องครัว บริเวณที่



ตารางที่ 7.2-2 รายการตรวจสอบด้านสิ่งแวดล้อม (Environmental Checklist) ของโครงการทางเลี่ยงเมือง อำเภอบ้านโป่ง จังหวัดมหาสารคาม

ปัจจัยสิ่งแวดล้อม	ผลกระทบต่อสิ่งแวดล้อม	มาตรการป้องกัน แก้ไข และลดผลกระทบต่อสิ่งแวดล้อม
		พักคนงาน ซึ่งคาดว่าจะมีน้ำเสียจากกิจกรรมคนงานประมาณ 32 ลูกบาศก์เมตร/วัน ดังนั้น ต้องจัดเตรียมถังเก็บรองรับน้ำเสียจากคนงาน ขนาด 6 ลูกบาศก์เมตร จำนวน 6 ถัง เพื่อให้สามารถรองรับน้ำทิ้งจากบ้านพักคนงาน
4.10 สารอันตราย - ผลกระทบจากสารอันตรายที่ใช้ในกิจกรรมโครงการ	ในการดำเนินกิจกรรมก่อสร้างมีเพียงการใช้น้ำมันเชื้อเพลิง และน้ำมันหล่อลื่นในกิจกรรมการขนย้ายดินและวัสดุอุปกรณ์ก่อสร้างออกจากพื้นที่ก่อสร้าง และใช้ในเครื่องจักรกลที่ใช้ในกิจกรรมการก่อสร้างโครงการเท่านั้น รวมถึงการใช้สารละลายโพลีเมอร์สำหรับการก่อสร้างฐานรากของโครงสร้างเสาเข็มเจาะซึ่งเก็บรักษาไว้ในภาชนะปิดมิดชิด ทั้งนี้ ไม่ได้มีการใช้สารอันตรายอื่นๆ ดังนั้น จึงไม่ส่งผลกระทบต่อสิ่งแวดล้อมจากสารอันตรายที่ใช้สำหรับกิจกรรมโครงการ กิจกรรมในระยะดำเนินการและบำรุงรักษา ประกอบด้วย การเปิดดำเนินการคมนาคมบนทางหลวง งานบำรุงรักษา/งานบูรณะ/งานฉุกเฉิน เป็นงานซ่อมผิวทาง ฉาบผิวจราจร ซึ่งทุกกิจกรรมมีการดำเนินการอยู่บนผิวจราจร โดยไม่มีการใช้สารอันตรายแต่อย่างใด จึงคาดว่าจะไม่มีผลกระทบ	-
4.11 ความสำคัญเฉพาะชุมชน - ผลกระทบต่อสิ่งปลูกสร้างและพื้นที่ที่มีความสำคัญเฉพาะต่อชุมชน	แนวเส้นทางโครงการไม่ได้ตัดผ่านสิ่งปลูกสร้างและพื้นที่ที่มีความสำคัญเฉพาะต่อชุมชน จึงไม่ได้ไปทำลายอาคารหรือสิ่งปลูกสร้างที่มีความสำคัญแต่อย่างใด ดังนั้น จึงคาดว่าจะไม่มีผลกระทบ กิจกรรมในระยะดำเนินการและบำรุงรักษา ประกอบด้วย การเปิดดำเนินการคมนาคมบนทางหลวง งานบำรุงรักษา/งานบูรณะ/งานฉุกเฉิน เป็นงานซ่อมผิวทาง ฉาบผิวจราจร ซึ่งทุกกิจกรรมมีการดำเนินการอยู่บนผิวจราจร และเนื่องด้วยแนวเส้นทางโครงการไม่ได้ตัดผ่านสิ่งปลูกสร้างและพื้นที่ที่มีความสำคัญเฉพาะต่อชุมชน จึงคาดว่าจะไม่มีผลกระทบ	-
4.12 ผู้ใช้ทาง - ผลกระทบต่อระยะเวลา/ค่าใช้จ่ายในการเดินทาง	ในระยะก่อสร้าง จะมีการใช้รถบรรทุกในการขนย้ายอุปกรณ์/วัสดุการก่อสร้างและเครื่องจักรเข้ามายังบริเวณพื้นที่โครงการ ทำให้มีรถบรรทุกเข้า-ออกในบริเวณพื้นที่โครงการเป็นจำนวนมาก อาจทำให้เกิดความไม่สะดวกในการเดินทางและทำให้เกิดการจราจรติดขัดมากขึ้น นอกจากนี้ยังทำให้เกิดอุบัติเหตุได้ ซึ่งจะส่งผลกระทบต่อผู้ใช้ทางและผู้ที่อยู่อาศัยใกล้เคียงการก่อสร้าง ดังนั้น จึงคาดว่าจะมีผลกระทบระดับต่ำ กิจกรรมในระยะดำเนินการและบำรุงรักษา ประกอบด้วย การเปิดดำเนินการคมนาคมบนทางหลวง มีการดำเนินการอยู่บนผิวจราจร เป็นกิจกรรมที่เป็นประโยชน์ในการเชื่อมโยงโครงข่ายทางหลวง ทำให้การคมนาคมสะดวกเร็วขึ้น สำหรับผู้ใช้ทาง จึงคาดว่าจะเกิดผลกระทบทางด้านบวกในระดับต่ำ	มาตรการทั่วไป - ปฏิบัติตามมาตรการทั่วไปด้านการคมนาคมขนส่ง ข้อ 3.2 (ตารางที่ 7.2-4)
4.13 ประวัติศาสตร์และโบราณคดี	พื้นที่โครงการและพื้นที่ใกล้เคียงในระยะ 1 กิโลเมตร จากกึ่งกลางแนวเส้นทางโครงการ พบโบราณสถาน/แหล่งโบราณคดี ที่ยังไม่ได้ขึ้นทะเบียนกับกรมศิลปากร จำนวน 2 แห่ง ได้แก่ โนนขามป้อม และโนนหนองปุง ซึ่งในระยะ	มาตรการทั่วไป



ตารางที่ 7.2-2 รายการตรวจสอบด้านสิ่งแวดล้อม (Environmental Checklist) ของโครงการทางเลี่ยงเมือง อำเภอลำปาง จังหวัดมหาสารคาม

ปัจจัยสิ่งแวดล้อม	ผลกระทบสิ่งแวดล้อม	มาตรการป้องกัน แก้ไข และลดผลกระทบสิ่งแวดล้อม
- ผลกระทบด้านความเสียหายต่อโบราณสถาน แหล่งประวัติศาสตร์ อุทยานประวัติศาสตร์ หรือโบราณวัตถุที่มีความสำคัญ	ก่อสร้างกิจกรรมการก่อสร้างอาจส่งผลกระทบต่อด้านอากาศและบรรยากาศ เสียง และความสั่นสะเทือนของโบราณสถานได้ ดังนั้น จึงคาดว่าจะมีผลกระทบระดับปานกลาง กิจกรรมในระยะดำเนินการและบำรุงรักษา ประกอบด้วย การเปิดดำเนินการคมนาคมบนทางหลวง มีการดำเนินการอยู่บนผิวจราจรเท่านั้น แต่อย่างใดก็ตามโนนขามป้อม และโนนหนองบุง มีระยะห่างประมาณ 107 - 946 เมตร จากกึ่งกลางแนวเส้นทางโครงการ ซึ่งตั้งอยู่ก่อนข้างไกลจากถนน ดังนั้น จึงคาดว่าจะมีผลกระทบระดับต่ำ	- ปฏิบัติตามมาตรการทั่วไปด้านประวัติศาสตร์และโบราณคดี ข้อ 4.13 (ตารางที่ 7.2-4) มาตรการเฉพาะ - ผู้รับเหมาก่อสร้างจะต้องแจ้งให้สำนักศิลปากรที่ 10 นครราชสีมาทราบก่อนดำเนินการก่อสร้างโครงการ - ขณะที่ดำเนินการก่อสร้างหากพบหลักฐานทางโบราณคดีในพื้นที่ใดๆ จะต้องหยุดดำเนินงานและรีบแจ้งต่อสำนักศิลปากรที่ 10 นครราชสีมาที่รับผิดชอบในพื้นที่ทราบโดยทันที เพื่อทำการตรวจสอบหลักฐานและปฏิบัติตามหลักกฎเกณฑ์ต่าง ๆ ตามกฎหมายอย่างเคร่งครัดต่อไป
4.14 สุนทรียภาพ - ผลกระทบต่อการเปลี่ยนแปลงทัศนียภาพหรือลดคุณค่าของภูมิทัศน์/ทัศนียภาพ และทัศนียภาพของโครงการต่อการมองเห็น	การรื้อย้ายสิ่งปลูกสร้าง/สิ่งกีดขวาง งานปรับพื้นที่ งานดินตัด/ดินถมเพื่อก่อสร้างคันทาง รวมถึงการวางวัสดุอุปกรณ์ก่อสร้างกีดขวาง อาจก่อให้เกิดผลกระทบด้านทัศนียภาพของโครงการต่อการมองเห็นได้ทำให้เกิดความไม่สวยงาม ดังนั้น จึงมีผลกระทบระดับต่ำ กิจกรรมในระยะดำเนินการและบำรุงรักษา ประกอบด้วย การเปิดดำเนินการคมนาคมบนทางหลวง โครงการมีการก่อสร้างสะพานกัลปพฤกษ์ความสูง 5.5 เมตร จำนวน 5 แห่ง บริเวณ กม. 0+000, กม. 1+300, กม. 6+100 , กม. 9+025 และกม. 11+953 และความสูง 3.5 เมตร จำนวน 1 แห่ง บริเวณกม. 3+700 ซึ่งโครงสร้างของสะพานอาจเกิดการบดบังทัศนียภาพหรือลดคุณค่าภูมิทัศน์ไปจากเดิม ทั้งนี้ ส่วนใหญ่เป็นพื้นที่เกษตรกรรม อย่างไรก็ตาม บริเวณที่ก่อสร้างสะพานกัลปพฤกษ์ พบว่าไม่มีอาคารโบราณสถานใกล้เคียง ดังนั้น จึงคาดว่าจะไม่มีผลกระทบ	มาตรการทั่วไป - ปฏิบัติตามมาตรการทั่วไปด้านสุนทรียภาพ ข้อ 4.14 (ตารางที่ 7.2-4)

ที่มา : บริษัทที่ปรึกษา, 2566



จากการจัดทำรายการตรวจสอบด้านสิ่งแวดล้อม (Environmental Checklist) และกำหนดมาตรการป้องกัน แก้ไข และลดผลกระทบสิ่งแวดล้อมเบื้องต้น พบว่า มาตรการป้องกัน แก้ไข และลดผลกระทบสิ่งแวดล้อมที่เป็นมาตรการทั่วไป สามารถนำไปกำหนดเป็นมาตรการฯ สำหรับทุกโครงการ ทั้งนี้ ที่ปรึกษาได้ทำการรวบรวมโดยมีรายละเอียดดังตารางที่ 7.2-3

ตารางที่ 7.2-3 สรุปมาตรการป้องกัน แก้ไข และลดผลกระทบสิ่งแวดล้อมทั่วไป

ปัจจัยสิ่งแวดล้อม	มาตรการป้องกัน แก้ไข และลดผลกระทบสิ่งแวดล้อม
1. ทรัพยากรสิ่งแวดล้อมทางด้านกายภาพ	
1.1 ภูมิทัศน์	เนื่องจากไม่มีผลกระทบ จึงไม่กำหนดมาตรการป้องกัน แก้ไข และลดผลกระทบสิ่งแวดล้อม
1.2 ทรัพยากรดิน	<p>1.2.1 กำหนดให้ผู้รับเหมาก่อสร้างทยอยเปิดหน้าดินเฉพาะพื้นที่ที่จะก่อสร้างเท่านั้น เพื่อป้องกันการชะล้างพังทลายของดิน</p> <p>1.2.2 หลีกเลี่ยงการรื้อย้ายสาธารณูปโภคพร้อมกันทั้งหมด และในระหว่างการรื้อย้ายให้มีการบดอัดดินเพื่อป้องกันการชะล้างพังทลายของดิน</p> <p>1.2.3 กิจกรรมก่อสร้างที่เกี่ยวข้องกับงานดินและอยู่ใกล้แหล่งน้ำ ให้หลีกเลี่ยงการก่อสร้างในช่วงที่มีฝนตกหนัก</p> <p>1.2.4 การนำดินเข้ามาถมในพื้นที่โครงการต้องเก็บกองไว้บริเวณพื้นที่ก่อสร้างที่เป็นเขตทางของโครงการเท่านั้น และต้องมีวัสดุปิดคลุมอย่างมิดชิด</p> <p>1.2.5 การนำดินเข้ามาในพื้นที่ต้องรีบดำเนินการบดดินให้แน่น เพื่อป้องกันการชะล้างของดินออกจากพื้นที่โครงการ</p> <p>1.2.6 ผู้รับเหมาก่อสร้างต้องนำดินไปกองเก็บในที่ดินสวนนอกเขตทางที่อยู่ในความรับผิดชอบของแขวงทางหลวงที่รับผิดชอบ</p> <p>1.2.7 ในการก่อสร้างฐานรากของโครงสร้างสะพาน/ทางยกระดับ จะใช้เสาเข็มเจาะ กำหนดให้ใช้สารช่วยพยุงดินในหลุมตลอดเวลาเป็นสารละลายโพลีเมอร์ ซึ่งสารละลายโพลีเมอร์จะต้องนำกลับมาใช้ใหม่ (Reuse) และเมื่อกิจกรรมก่อสร้างเสาเข็มแล้วเสร็จจะต้องรวบรวมสารละลายโพลีเมอร์โดยเก็บรักษาไว้ในภาชนะปิดมิดชิดบริเวณสำนักงานโครงการ เมื่อกิจกรรมการก่อสร้างของโครงการแล้วเสร็จ ให้ผู้รับเหมานำกลับมาใช้สำนักงานของผู้รับเหมา เพื่อให้ผู้รับเหมานำไปใช้สำหรับการก่อสร้างโครงการต่อไป โดยไม่มีการเหลือทิ้งไว้ในพื้นที่โครงการ</p> <p>1.2.8 บริเวณที่มีการเปิดหน้าดิน ขุดดิน ถมดินหรือกองดิน ต้องจัดหาวัสดุคลุมหน้าดินให้มิดชิด ทั้งนี้ เพื่อป้องกันการชะล้างของดินโดยน้ำฝนลงสู่แหล่งน้ำที่แนวเส้นทางโครงการตัดผ่าน</p>
1.3 ธรณีวิทยาและแผ่นดินไหว	<p>1.3.1 ออกแบบโครงสร้างสะพานของโครงการ ให้เป็นไปตามคู่มือการออกแบบสะพานและถนนเพื่อดำเนินงานแผ่นดินไหว ของกรมทางหลวง ปี พ.ศ. 2559 และให้ดำเนินการตามประกาศกระทรวงกำหนดการรับน้ำหนักความต้านทาน ความคงทนของอาคาร และพื้นที่ดินที่รองรับอาคารในการต้านทานแรงสั่นสะเทือนของแผ่นดินไหว พ.ศ. 2564 และออกแบบให้เป็นไปตามประกาศกระทรวงมหาดไทย เรื่องการออกแบบและคำนวณโครงสร้างเพื่อดำเนินงานแรงสั่นสะเทือนของแผ่นดินไหว พ.ศ. 2564</p> <p>1.3.2 เมื่อโครงการเปิดดำเนินการ หากเส้นทางชำรุดเสียหายจากการเกิดแผ่นดินไหว แขวงทางหลวงที่รับผิดชอบต้องเร่งประสานประชาสัมพันธ์ให้ประชาชนผู้ใช้เส้นทางทราบ และเร่งดำเนินการตรวจสอบความชำรุดเสียหายของโครงการและเร่งดำเนินการปรับปรุงให้กลับมาใช้ได้ตามปกติ</p>
1.4 ทรัพยากรแร่ธาตุ	เนื่องจากไม่มีผลกระทบ จึงไม่กำหนดมาตรการป้องกัน แก้ไข และลดผลกระทบสิ่งแวดล้อม
1.5 น้ำผิวดินและน้ำใต้ดิน	1.5.1 กองดินและเศษวัสดุก่อสร้าง ต้องวางกองให้ห่างจากลำน้ำและทางระบายน้ำไม่น้อยกว่า 150 เมตร เพื่อป้องกันการชะล้างพังทลายลงไปที่ผิวทางหรือไหล่ของน้ำ



ตารางที่ 7.2-3 สรุปมาตรการป้องกัน แก๊ซ และลดผลกระทบสิ่งแวดล้อมทั่วไป

ปัจจัยสิ่งแวดล้อม	มาตรการป้องกัน แก๊ซ และลดผลกระทบสิ่งแวดล้อม
	<p>1.5.2 ให้อยู่เปิดหน้าดินเฉพาะส่วนที่จะดำเนินการเท่านั้น และหลีกเลี่ยงการถางพืชคลุมดินในบริเวณที่ไม่จำเป็น</p> <p>1.5.3 ห้ามมิให้คนงานทิ้งน้ำเสียลงสู่ระบบระบายน้ำของโครงการ เพื่อป้องกันน้ำเสียระบายลงสู่แหล่งน้ำสาธารณะ</p> <p>1.5.4 การก่อสร้างตัดผ่านแหล่งน้ำ ให้หลีกเลี่ยงการก่อสร้างในช่วงที่มีฝนตกหนัก และใช้เวลาก่อสร้างต่อม่อให้สั้นที่สุด</p>
1.6 น้ำทะเล	เนื่องจากไม่มีผลกระทบ จึงไม่กำหนดมาตรการป้องกัน แก๊ซ และลดผลกระทบสิ่งแวดล้อม
1.7 อากาศและบรรยากาศ	<p>1.7.1 การเปิดพื้นที่ก่อสร้างต้องดำเนินการเปิดพื้นที่ให้น้อยที่สุด และต้องดำเนินการบดอัดดินให้เรียบร้อยก่อนเปิดพื้นที่ส่วนอื่น ๆ เพื่อลดการฟุ้งกระจายของฝุ่นละอองในบรรยากาศ</p> <p>1.7.2 บริเวณที่มีการเปิดหน้าดินเพื่อก่อสร้างใกล้กับพื้นที่ชุมชนและพื้นที่อ่อนไหวด้านสิ่งแวดล้อมจะต้องทำการฉีดพรมน้ำเป็นประจำทุกวัน อย่างน้อยวันละ 2 ครั้ง เพื่อลดการฟุ้งกระจายของฝุ่นละออง</p> <p>1.7.3 ผู้รับเหมาต้องดูแลรักษาเครื่องยนต์ เครื่องจักรต่าง ๆ ที่ใช้ในการก่อสร้างอย่างสม่ำเสมอเพื่อป้องกันการปล่อยเขม่า ฝุ่นละออง ก๊าซคาร์บอนมอนอกไซด์ และก๊าซไนโตรเจนไดออกไซด์</p> <p>1.7.4 จำกัดความเร็วในการวิ่งของรถบรรทุกไม่ให้เกินอัตราที่กฎหมายกำหนด (ความเร็วไม่เกิน 80 กิโลเมตรต่อชั่วโมง สำหรับถนนทางหลวง และใช้ความเร็วไม่เกิน 30 กิโลเมตรต่อชั่วโมง ในช่วงที่วิ่งผ่านชุมชน) เพื่อลดปัญหาการฟุ้งกระจายของเศษวัสดุหรือฝุ่นละอองขณะขนส่ง โดยเฉพาะบริเวณที่มีการเปิดหน้าดิน ถมดิน และบริเวณชุมชน</p> <p>1.7.5 รถบรรทุกที่ใช้ขนส่งวัสดุ ต้องมีผ้าใบคลุมส่วนกระเบบบรรทุกวัสดุอย่างมิดชิดเพื่อป้องกันการฟุ้งกระจายของฝุ่นละอองและการตกหล่นของเศษวัสดุที่บรรทุกนั้น</p> <p>1.7.6 ติดตั้งแผ่นกันฝุ่นที่ล้อทั้ง 4 ข้างของรถบรรทุกที่ใช้ในการขนส่งอุปกรณ์ก่อสร้างและพนักงานในพื้นที่ก่อสร้าง</p> <p>1.7.7 จัดสถานที่ในพื้นที่ก่อสร้างและ camp site เพื่อใช้สำหรับล้างล้อและตัวรถ ก่อนที่รถจะวิ่งออกจากพื้นที่ก่อสร้าง และ camp site เพื่อป้องกันไม่ให้เศษดินที่ติดล้อรถตกหล่นบริเวณถนนสาธารณะ</p>
1.8 เสียง	<p>1.8.1 กำหนดระยะเวลาในการดำเนินการกิจกรรมการก่อสร้างที่มีเสียงดังสูง ในช่วงเวลากลางวัน 8.00-17.00 น. เท่านั้น รวมถึงเร่งดำเนินการก่อสร้างโดยเร็วเพื่อลดผลกระทบต่อประชาชนให้น้อยที่สุด</p> <p>1.8.2 กำหนดให้ผู้รับเหมา จัดเตรียมพนักงานเพื่อควบคุม ดูแล บำรุงรักษา หรือตรวจสอบเครื่องจักรและอุปกรณ์ต่าง ๆ หรือยานพาหนะที่ใช้ในการก่อสร้างให้อยู่ในสภาพดีตลอดระยะเวลาการก่อสร้าง</p> <p>1.8.3 ประชาสัมพันธ์ วิธีการก่อสร้าง และระยะเวลาการก่อสร้าง สำหรับกิจกรรมการก่อสร้างที่ก่อให้เกิดเสียงดัง โดยประชาสัมพันธ์ล่วงหน้า 1 สัปดาห์ ก่อนดำเนินการกิจกรรมที่ก่อให้เกิดเสียงดัง ในบริเวณใกล้เคียงพื้นที่ก่อสร้าง เพื่อให้ประชาชนที่อยู่ใกล้เคียงพื้นที่ก่อสร้างได้เตรียมตัวล่วงหน้า</p>
1.9 ความสั่นสะเทือน	<p>1.9.1 จำกัดน้ำหนักรถบรรทุก และความเร็วของรถขนส่งวัสดุก่อสร้างให้อยู่ในอัตราที่กฎหมายกำหนด (ความเร็วไม่เกิน 80 กิโลเมตรต่อชั่วโมง สำหรับถนนทางหลวง และใช้ความเร็วไม่เกิน 30 กิโลเมตรต่อชั่วโมงในช่วงที่วิ่งผ่านชุมชน) เพื่อลดผลกระทบด้านความสั่นสะเทือน โดยเฉพาะบริเวณที่ใกล้เคียงพื้นที่ชุมชนหรือบริเวณพื้นที่อ่อนไหวต่อผลกระทบสิ่งแวดล้อม</p> <p>1.9.2 บำรุงรักษาผิวจราจรที่ชำรุด ขรุขระหรือเป็นหลุมบ่อ บนเส้นทางการขนส่งเครื่องจักร/อุปกรณ์ก่อสร้างให้อยู่ในสภาพดี เพื่อป้องกันการกระแทกซึ่งก่อให้เกิดความสั่นสะเทือนจากการขนส่งวัสดุก่อสร้าง</p> <p>1.9.3 กิจกรรมการก่อสร้างที่อาจก่อให้เกิดความสั่นสะเทือน เช่น การก่อสร้างฐานรากต้องดำเนินการก่อสร้างในเวลากลางวันเท่านั้น (08.00-17.00 น.)</p> <p>1.9.4 ดำเนินการตรวจสอบสภาพการใช้งานของเครื่องจักรอย่างสม่ำเสมอ โดยเฉพาะระบบขับเคลื่อน เพื่อลดความสั่นสะเทือน</p>



ตารางที่ 7.2-3 สรุปมาตรการป้องกัน แก้ไข และลดผลกระทบสิ่งแวดล้อมทั่วไป

ปัจจัยสิ่งแวดล้อม	มาตรการป้องกัน แก้ไข และลดผลกระทบสิ่งแวดล้อม
	1.9.5 บันทึกภาพโครงสร้างอาคารบริเวณที่อยู่ติดกับพื้นที่ก่อสร้าง ก่อนที่จะดำเนินการกิจกรรมการก่อสร้าง ซึ่งหากพบว่ากิจกรรมการก่อสร้างส่งผลกระทบต่อโครงสร้างของอาคารที่อยู่ใกล้เคียง ผู้รับเหมาจะต้องหยุดกิจกรรมการก่อสร้างและดำเนินการปรับปรุงซ่อมแซมอาคารโดยทันที
2. ทรัพยากรสิ่งแวดล้อมด้านชีวภาพ	
2.1 ระบบนิเวศ (1) ระบบนิเวศบก	2.1.1 การตัดต้นไม้และแผ้วถางพรรณพืชคลุมดินต้องดำเนินการเฉพาะพื้นที่ในเขตทางที่จะดำเนินการก่อสร้างเท่านั้น เพื่อให้สภาพนิเวศของพื้นที่ถูกทำลายน้อยที่สุด และเปลี่ยนแปลงเป็นบริเวณแคบที่สุด รวมถึงเพื่อลดพื้นที่สัมผัสกับน้ำฝนที่จะก่อให้เกิดการชะล้างพังทลาย ทั้งนี้ ต้องทำการทราศแนวเขตทางที่จะก่อสร้างให้เด่นชัด 2.1.2 กรมทางหลวงต้องประสานกับกรมป่าไม้ เพื่อตรวจสอบขอบเขตพื้นที่ก่อสร้างในระยะก่อนก่อสร้าง ก่อนดำเนินการถางป่า/ปรับพื้นที่ 2.1.3 การตัดต้นไม้และแผ้วถางพรรณพืชคลุมดินต้องดำเนินการเฉพาะพื้นที่ในเขตทางที่จะดำเนินการก่อสร้างเท่านั้น และต้องทำการทราศแนวเขตทางที่จะก่อสร้างให้เด่นชัด
(2) ระบบนิเวศน้ำ	2.1.4 ปฏิบัติตามมาตรการป้องกัน แก้ไข และลดผลกระทบสิ่งแวดล้อม ด้านคุณภาพน้ำผิวดิน อย่างเคร่งครัด
2.2 สัตว์ในระบบนิเวศ	2.2.1 ผู้รับเหมาก่อสร้างต้องดำเนินการตัดฟันต้นไม้บริเวณแนวถนนที่จะดำเนินการก่อสร้างเฉพาะที่จำเป็น จะใช้เพื่อก่อสร้างถนน เพื่อให้การตัดฟันต้นไม้มีน้อยที่สุดซึ่งจะทำให้สภาพนิเวศของพื้นที่เปลี่ยนแปลงน้อยที่สุด 2.2.2 ต้องควบคุมคนงานที่ก่อสร้างโครงการฯ ไม่ให้ลักลอบล่าสัตว์ในบริเวณพื้นที่โครงการและใกล้เคียง โดยถือเป็นกฎระเบียบ และให้คนงานปฏิบัติตามอย่างเคร่งครัด 2.2.3 วางแผนและกำหนดขั้นตอนการดำเนินงานตลอดจนควบคุมให้การก่อสร้างทางหลวงเป็นไปอย่างต่อเนื่องและใช้เวลาน้อยที่สุด เพื่อให้กิจกรรมก่อสร้างรบกวนการดำรงชีวิตของสัตว์ป่าและผลกระทบลักษณะอื่นที่อาจเกิดขึ้นกับสัตว์ป่ามีช่วงเวลาสั้นที่สุด
2.3 พืชในระบบนิเวศ	2.3.1 จำกัดการใช้พื้นที่ก่อสร้างให้อยู่เฉพาะบริเวณเขตทางที่กำหนด รวมถึงควบคุมกิจกรรมการก่อสร้างของโครงการที่จะไปรบกวนพื้นที่ใกล้เคียงเขตทางให้น้อยที่สุดเท่าที่จะเป็นไปได้ 2.3.2 ออกกฎข้อบังคับหรือข้อห้ามต่าง ๆ มิให้คนงานของโครงการเข้าไปลักลอบตัดต้นไม้ในพื้นที่โครงการ โดยกำหนดบทลงโทษแก่ผู้ฝ่าฝืนด้วย โดยควรทำการชี้แจงให้ผู้ที่เกี่ยวข้องกับการก่อสร้างทุกระดับได้รับทราบเพื่อให้การปฏิบัติมีประสิทธิภาพ 2.3.3 การวางเครื่องจักร อุปกรณ์ หรือกองวัสดุก่อสร้าง จะต้องดำเนินการภายในระยะเขตทางเท่านั้น เพื่อป้องกันการรบกวน หรือก่อให้เกิดผลกระทบกับพื้นที่ป่าไม้ หรือพื้นที่เกษตรกรรมในบริเวณใกล้เคียงแนวเขตทาง 2.3.4 ผู้รับเหมาก่อสร้างต้องดำเนินการปรับสภาพพื้นที่และแผ้วถางพรรณพืชเฉพาะพื้นที่ในเขตทางที่จะดำเนินการก่อสร้างเท่านั้น เพื่อให้สภาพนิเวศของพื้นที่ถูกทำลายน้อยที่สุด และเปลี่ยนแปลงเป็นบริเวณแคบที่สุด ทั้งนี้ ต้องทำการทราศแนวเขตทางที่จะก่อสร้างให้เด่นชัด 2.3.5 การทำไม้ในเขตทางที่เป็นารดำเนินการตัดฟัน ภายหลังจากได้รับใบอนุญาตขอใช้พื้นที่จากกรมป่าไม้แล้ว ให้กรมทางหลวงปฏิบัติตามหนังสือบันทึกข้อความของสำนักการอนุญาต กรมป่าไม้ที่ ทส 1602.34/ว52581 ลงวันที่ 12 มีนาคม 2563 เรื่อง ชักซ้อมแนวทางปฏิบัติเกี่ยวกับการขออนุญาต และการอนุญาตทำไม้ในเขตทางหลวง
2.4 สิ่งมีชีวิตที่หายาก	เนื่องจากไม่มีผลกระทบ จึงไม่กำหนดมาตรการป้องกัน แก้ไข และลดผลกระทบสิ่งแวดล้อม
3. คุณค่าการใช้ประโยชน์ของมนุษย์	
3.1 น้ำเพื่อการอุปโภคและบริโภค	เนื่องจากไม่มีผลกระทบ จึงไม่กำหนดมาตรการป้องกัน แก้ไข และลดผลกระทบสิ่งแวดล้อม



ตารางที่ 7.2-3 สรุปมาตรการป้องกัน แก้ไข และลดผลกระทบสิ่งแวดล้อมทั่วไป

ปัจจัยสิ่งแวดล้อม	มาตรการป้องกัน แก้ไข และลดผลกระทบสิ่งแวดล้อม
3.2 การคมนาคมขนส่ง	<p>3.2.1 จัดเตรียมพื้นที่จอดรถ พื้นที่ขนส่งวัสดุอุปกรณ์และจัดเก็บเครื่องจักรอุปกรณ์ก่อสร้างในสำนักงานควบคุมงานและที่พักคนงาน เพื่อมิให้เกิดขวางการจราจรของผู้ที่สัญจรในท้องถิ่น</p> <p>3.2.2 ควบคุมพนักงานขับรถขนส่งวัสดุอุปกรณ์ก่อสร้างให้ขับรถอย่างระมัดระวังและปฏิบัติตามกฎจราจรอย่างเคร่งครัด และควบคุมน้ำหนักบรรทุกให้เหมาะสมกับขนาดรถ และเป็นไปตามกฎหมาย</p> <p>3.2.3 การจอดเครื่องจักรหลังเลิกงานในแต่ละวัน จะต้องหาที่จอดที่เหมาะสมนอกเขตทาง หากจำเป็นและหลีกเลี่ยงไม่ได้ ให้จอดชิดเขตทางหรือขอบไหล่ทางมากที่สุดและมีไฟส่องสว่างหรือไฟกระพริบ ณ บริเวณที่จอดพร้อมทั้งให้มีเครื่องหมายนำทาง เช่น กรวยหรือหลักนำทางติดแถบสะท้อนแสง เป็นต้น ก่อนถึงบริเวณที่จอดประมาณ 100 เมตร</p> <p>3.2.4 หลีกเลี่ยงการขนส่งวัสดุอุปกรณ์ก่อสร้างในช่วงโมงเร่งด่วนช่วงเช้า (07.00-09.00 น.) และช่วงเย็น (16.00-18.00 น.) จำกัดความเร็วของรถขนส่งวัสดุก่อสร้างให้มีความเร็วไม่เกินตามที่กฎหมายกำหนด (ความเร็วไม่เกิน 80 กิโลเมตรต่อชั่วโมง สำหรับถนนทางหลวง และใช้ความเร็วไม่เกิน 30 กิโลเมตรต่อชั่วโมง ในช่วงที่วิ่งผ่านชุมชน) ในช่วงที่ผ่านพื้นที่ชุมชน เพื่อลดผลกระทบที่อาจเกิดขึ้นกับผู้อยู่อาศัยใกล้เคียงพื้นที่โครงการ</p> <p>3.2.5 จัดทำป้ายเตือนรถบรรทุกเข้า/ออก และไฟกระพริบ บริเวณพื้นที่ก่อสร้างในระยะ 100 เมตร และ 50 เมตร ก่อนเข้าถึงเขตการก่อสร้างโครงการ พร้อมทั้งติดตั้งสัญญาณเตือนประกอบด้วยแผงกัน กรวย ดังกลม เครื่องหมายจราจรแนวสูง</p> <p>3.2.6 การขนส่งอุปกรณ์ต่าง ๆ โดยเฉพาะอิฐ หิน ปูน ทราย ต้องจัดให้มีผ้าใบคลุมมิดชิดเพื่อป้องกันวัสดุร่วงหล่นและฟุ้งกระจายของฝุ่นละออง ซึ่งอาจมีผลกระทบต่อประชาชนที่ใช้เส้นทางขนส่ง พร้อมทั้งตรวจสอบและควบคุมไม่ให้มีวัสดุตกหล่นกีดขวางเส้นทางคมนาคม กรณีที่มีการร่วงหล่นของเศษหินและดินจากการขนส่งบริเวณพื้นที่โครงการ และพื้นที่ใกล้เคียงโดยรอบให้ดำเนินการเก็บกวาดให้สะอาดเรียบร้อย</p> <p>3.2.7 ต้องมีการประชาสัมพันธ์ หรือติดประกาศรวมทั้งป้ายเตือนให้กับผู้ใช้รถใช้ถนนและประชาชนให้ทราบล่วงหน้า 15 วัน เกี่ยวกับการก่อสร้างโครงการ ทั้งสถานที่ ระยะเวลาเริ่มต้นและสิ้นสุดโครงการ ช่วงเวลาทำงาน รวมทั้งวัน-เวลาที่จะมีการขนส่งวัสดุหรือเครื่องจักรขนาดใหญ่ผ่าน เพื่อให้ผู้ใช้ทางได้หลีกเลี่ยงการใช้เส้นทางดังกล่าว หรือใช้อย่างระมัดระวัง โดยเฉพาะในเวลากลางคืน ควรมีการตั้งป้ายประชาสัมพันธ์และไฟส่องสว่างในจุดที่เห็นได้ชัดเจน</p> <p>3.2.8 กรณีได้รับการร้องเรียนเรื่องผลกระทบด้านคมนาคมจากกิจกรรมการก่อสร้าง ผู้รับเหมาจะต้องหยุดกิจการก่อสร้าง และรีบดำเนินการแก้ไขตามแผนปฏิบัติการรับเรื่องร้องเรียน</p> <p>3.2.9 กำหนดเขตพื้นที่ก่อสร้างบริเวณที่แนวเส้นทางโครงการตัดกับโครงข่ายถนนเดิมให้ชัดเจน โดยการวางกรวยหรือแผงคอนกรีต เพื่อแยกเขตพื้นที่ก่อสร้างออกจากการจราจรผ่านบริเวณนั้น อย่างเหมาะสม</p> <p>3.2.10 ห้ามจอดรถบรรทุกหรือกองวัสดุก่อสร้างบริเวณริมถนน โดยเฉพาะช่วงที่ตัดผ่านถนนท้องถิ่น เพื่อมิให้เกิดขวางเส้นทางจราจรของประชาชน</p> <p>3.2.11 จัดให้มีเจ้าหน้าที่อำนวยความสะดวกและความปลอดภัยบริเวณพื้นที่ก่อสร้างที่เป็นจุดตัดกับโครงข่ายถนนเดิม ซึ่งเป็นพื้นที่ที่เสี่ยงต่อการเกิดอุบัติเหตุ</p> <p>3.2.12 ในกรณีที่ผิวจราจรชำรุดเสียหายจากกิจกรรมของโครงการต้องรีบดำเนินการซ่อมแซมให้อยู่ในสภาพดี เพื่อป้องกันมิให้เกิดปัญหาด้านจราจร</p> <p>3.2.13 การจัดให้มีทางเบี่ยงให้ดำเนินการให้แล้วเสร็จก่อนเริ่มก่อสร้างพร้อมจัดให้มีป้ายหรือสัญญาณเตือนที่ได้มาตรฐาน เพื่อแสดงให้เห็นพื้นที่ก่อสร้างเส้นทางอย่างเด่นชัด ทั้งในเวลากลางวันและกลางคืน เช่น สัญญาณแสดงพื้นที่ก่อสร้างด้วยไฟส่องสว่าง สัญญาณเตือนอันตราย เป็นต้น เพื่อให้ผู้ใช้ทางได้เห็นชัดเจน จะเกิดความระมัดระวังอุบัติเหตุที่อาจเกิดขึ้นได้</p>



ตารางที่ 7.2-3 สรุปมาตรการป้องกัน แก๊ซ และลดผลกระทบต่อสิ่งแวดล้อมทั่วไป

ปัจจัยสิ่งแวดล้อม	มาตรการป้องกัน แก๊ซ และลดผลกระทบต่อสิ่งแวดล้อม
	<p>3.2.14 ก่อนเริ่มงานก่อสร้าง จะต้องประสานงานกับแขวงทางหลวงที่รับผิดชอบ รวมถึงหน่วยงานที่เกี่ยวข้อง เช่น ตำรวจจราจรและหน่วยงานในท้องถิ่นเพื่อหาข้อสรุปในการประชาสัมพันธ์ให้ประชาชนหรือผู้ที่ต้องเดินทางผ่านพื้นที่ก่อสร้างจะได้ทราบถึงเส้นทางเลี่ยงพื้นที่ก่อสร้างอย่างทั่วถึง และเพื่อประสานงานในการปรับปรุงเส้นทางการติดตั้งป้ายและเครื่องหมายจราจรระหว่างการก่อสร้าง</p> <p>3.2.15 ติดตั้งกล่องรับเสียงรบกวนของโครงการ 2 แห่ง คือที่สำนักงานก่อสร้างโครงการ และที่แขวงทางหลวงที่รับผิดชอบ</p>
3.3 สาธารณูปโภค	<p>3.3.1 แจ้งให้ประชาชนในพื้นที่ได้ทราบล่วงหน้า โดยการประชาสัมพันธ์ผ่านสื่อต่าง ๆ (แผ่นพับ ป้ายประกาศในพื้นที่ที่จะทำการรื้อย้าย) ไม่น้อยกว่า 15 วัน ก่อนการรื้อย้ายสาธารณูปโภค รวมถึงประชาสัมพันธ์กิจกรรมการก่อสร้างโครงสร้างให้ประชาชนทราบอย่างต่อเนื่อง เพื่อให้ทราบถึงกิจกรรมต่าง ๆ ของการก่อสร้างโครงการ</p> <p>3.3.2 ให้ผู้รับเหมาก่อสร้างต้องจัดทำแผนรื้อย้ายสาธารณูปโภคในแนวเขตทางที่ชัดเจนให้กับกรมทางหลวง</p> <p>3.3.3 ระยะเวลาในการเคลื่อนย้ายระบบสาธารณูปโภค ควรดำเนินการในช่วงเวลากลางวัน 09.00-15.00 น. เพื่อไม่ก่อให้เกิดปัญหาการรบกวนชุมชน หรือดำเนินการในช่วงวันหยุดราชการ</p> <p>3.3.4 ระยะเวลาในการตัดต่อสายไฟเข้าสู่ตำแหน่งใหม่ ควรดำเนินการในช่วงเวลา 09.00-15.00 น. ซึ่งเป็นช่วงเวลาที่ปริมาณการใช้ไฟน้อยที่สุดในแต่ละวัน เพื่อรบกวนการใช้ไฟฟ้าของชุมชนให้น้อยที่สุด</p> <p>3.3.5 เมื่อทำการรื้อย้ายเสาไฟฟ้าในพื้นที่ก่อสร้างแล้วเสร็จ จะต้องเก็บกวาดเศษดิน/หิน และเศษวัสดุต่าง ๆ ออกจากพื้นที่ก่อสร้าง เพื่อป้องกันอุบัติเหตุและสร้างความปลอดภัยให้แก่ผู้ปฏิบัติงาน</p>
3.4 พลังงาน	เนื่องจากไม่มีผลกระทบต่อ จึงไม่กำหนดมาตรการป้องกัน แก๊ซ และลดผลกระทบต่อสิ่งแวดล้อม
3.5 การควบคุมน้ำท่วมและการระบายน้ำ	<p>3.5.1 การวางระบบระบายน้ำของโครงการควรดำเนินการในช่วงฤดูแล้งเพื่อป้องกันการชะล้างดินและเศษวัสดุก่อสร้างลงทางระบายน้ำ ซึ่งจะส่งผลให้เกิดขวางทางไหลของน้ำได้</p> <p>3.5.2 ห้ามเก็บกองวัสดุก่อสร้าง เช่น กองดิน หิน และทราย ขวางทางระบายน้ำตามธรรมชาติในปัจจุบัน</p> <p>3.5.3 อุปกรณ์ที่ใช้ในการก่อสร้าง รวมทั้งเศษวัสดุที่เหลือจากการก่อสร้าง หากโครงการฯ ไม่มีความจำเป็นต้องใช้งานแล้ว ต้องรีบนำออกจากพื้นที่ก่อสร้างทันที หรือต้องมีการจัดเก็บให้เป็นระเบียบ เพื่อรอการนำออกจากพื้นที่ก่อสร้าง เป็นการไม่ให้เกิดขวางทางไหลของน้ำ</p> <p>3.5.4 จัดให้มีคนงานตรวจตราและเก็บวัสดุต่าง ๆ จากการก่อสร้างออกจากทางระบายน้ำเป็นประจำ เพื่อป้องกันปัญหาการกีดขวางทางไหลของน้ำ</p> <p>3.5.5 หากมีการทับถมของตะกอนหรือเศษวัสดุก่อสร้างในลำน้ำให้ทำการขุดลอกทันที</p> <p>3.5.6 ในช่วงดำเนินการขุดเจาะฐานรากของโครงสร้างสะพานผู้รับเหมาก่อสร้างต้องจัดให้มีรถบรรทุกหรือรถเข็นดินจากการดำเนินงานก่อสร้าง ลำเลียงออกจากพื้นที่ทันทีโดยการนำมวลบริเวณพื้นที่โครงการ</p> <p>3.5.7 ดำเนินการก่อสร้างอาคารระบายน้ำตามการออกแบบโดยให้มีช่องเปิดที่เพียงพอสำหรับการระบายน้ำ โดยมีค่าสัมประสิทธิ์ความปลอดภัย (Factor of Safety) มากกว่า 1 เท่า</p> <p>3.5.8 กำหนดให้มีระบบระบายน้ำแบบท่อลอดเหลี่ยม และท่อลอดกลม ให้มีความเหมาะสมและเพียงพอต่อการระบายน้ำ</p> <p>3.5.9 การก่อสร้างในฤดูฝนต้องระมัดระวังการเกิดน้ำท่วมขังในด้านใดด้านหนึ่งของถนนหากพบการท่วมขังเกิดขึ้นต้องจัดหาเครื่องสูบน้ำ หรือหาทางระบายน้ำฝนให้ออกจากเขตน้ำท่วมโดยด่วนเพื่อไม่ให้ประชาชนได้รับความเดือดร้อน</p>
3.6 การเกษตรกรรม	3.6.1 จำกัดการใช้พื้นที่ก่อสร้าง โดยต้องทำงานอยู่ในขอบเขตแนวเขตทางที่กำหนดไว้เท่านั้น รวมถึงควบคุมกิจกรรมการก่อสร้างของโครงการที่จะไปรบกวนพื้นที่เกษตรให้น้อยที่สุด เพื่อลดการสูญเสียพื้นที่ที่มีศักยภาพในการเกษตร



ตารางที่ 7.2-3 สรุปมาตรการป้องกัน แก้ไข และลดผลกระทบสิ่งแวดล้อมทั่วไป

ปัจจัยสิ่งแวดล้อม	มาตรการป้องกัน แก้ไข และลดผลกระทบสิ่งแวดล้อม
	<p>3.6.2 การปฏิบัติงานบริเวณริมเขตทางที่อยู่ใกล้พื้นที่เกษตรกรรมต้องใช้ระยะเวลาน้ำที่สุก และไม่เกินตามแผนการก่อสร้างที่กำหนดไว้ เพื่อให้เกิดผลกระทบต่อการทำเกษตรของประชาชนในบริเวณใกล้เคียงน้อยที่สุด</p> <p>3.6.3 ควบคุมผู้รับเหมาก่อนสร้างไม่ให้บุกรุกหรือทำความเสียหายต่อพื้นที่เกษตรกรรม หรือกระทบต่อการประกอบอาชีพเกษตรกรรมของประชาชนในท้องถิ่น</p> <p>3.6.4 ผู้รับเหมาก่อสร้างต้องแจ้งแผนการก่อสร้างให้เกษตรกรที่มีพื้นที่เพาะปลูกอยู่ในเขตทางที่ต้องถูกเวนคืนทราบก่อนฤดูเพาะปลูก โดยเฉพาะอย่างยิ่งพื้นที่นาข้าว พืชไร่ เพื่อวางแผนการเพาะปลูกและเก็บเกี่ยวให้เรียบร้อยก่อนการก่อสร้าง</p>
3.7 การอุตสาหกรรม	เนื่องจากไม่มีผลกระทบ จึงไม่กำหนดมาตรการป้องกัน แก้ไข และลดผลกระทบสิ่งแวดล้อม
3.8 เหมืองแร่	เนื่องจากไม่มีผลกระทบ จึงไม่กำหนดมาตรการป้องกัน แก้ไข และลดผลกระทบสิ่งแวดล้อม
3.9 สันทนาการ	เนื่องจากไม่มีผลกระทบ จึงไม่กำหนดมาตรการป้องกัน แก้ไข และลดผลกระทบสิ่งแวดล้อม
3.10 การใช้ที่ดิน	<p>3.10.1 ผู้รับเหมาก่อสร้างต้องปฏิบัติตามมาตรการป้องกัน แก้ไข และลดผลกระทบด้านเกษตรกรรมอย่างเคร่งครัด</p> <p>3.10.2 ผู้รับเหมาก่อสร้างต้องจำกัดความกว้างของเขตทางเท่าที่จำเป็น เพื่อลดการสูญเสียพื้นที่เกษตรกรรม พื้นที่ชุมชนและสิ่งปลูกสร้างให้น้อยที่สุด</p> <p>3.10.3 ผู้รับเหมาก่อสร้างต้องประชาสัมพันธ์ให้เกษตรกรที่เพาะปลูกนาข้าวหรือพืชการเกษตรอื่น ๆ ในพื้นที่เขตทางทราบล่วงหน้า 6 เดือน ก่อนที่จะมีการดำเนินการก่อสร้างโครงการ</p>
4. คุณค่าต่อคุณภาพชีวิต	
4.1 เศรษฐกิจ-สังคม	<p>4.1.1 จัดตั้งหน่วยประชาสัมพันธ์โครงการ เพื่อประชาสัมพันธ์ให้ประชาชนในพื้นที่และหน่วยงานที่เกี่ยวข้อง เช่น องค์กรปกครองส่วนท้องถิ่น เป็นต้น จะได้รับทราบวิธีการก่อสร้างและแผนการดำเนินงานโครงการ</p> <p>4.1.2 ก่อนเริ่มงานก่อสร้าง กรมทางหลวงโดยกำกับผู้รับเหมาก่อสร้างจะต้องประชาสัมพันธ์เผยแพร่ข้อมูลโครงการ แผนงานก่อสร้างให้ประชาชนที่อยู่ตามแนวเส้นทางโครงการทราบล่วงหน้าอย่างน้อย 30 วัน โดยให้แจ้งผ่านทางผู้นำชุมชน รวมทั้งประชาสัมพันธ์กิจกรรมก่อสร้างโครงการอย่างต่อเนื่องให้ประชาชนทราบ จัดประชาสัมพันธ์เผยแพร่ข้อมูลโครงการ</p> <p>4.1.3 ประชาสัมพันธ์รายละเอียดโครงการ โดยการแจ้งหรือติดประกาศให้ผู้ใช้รถใช้ถนน และประชาชนทราบล่วงหน้า บริเวณจุดเริ่มต้น และจุดสิ้นสุดโครงการ เกี่ยวกับการก่อสร้างโครงการ ทั้งสถานที่ระยะเวลาเริ่มต้นและสิ้นสุดโครงการ ช่วงเวลาทำงานเพื่อให้ผู้ใช้เส้นทางได้หลีกเลี่ยงการใช้เส้นทางดังกล่าวและไปมาหาสู่กันได้อย่างไม่มีอุปสรรค</p> <p>4.1.4 ต้องแจ้งให้ทราบล่วงหน้า 15 วัน ในกรณีที่มีการปิดช่องทางสัญจร หรือมีการติดตั้งป้ายประชาสัมพันธ์ข้อมูลโครงการบริเวณจุดเริ่มต้นและจุดสิ้นสุดโครงการ พร้อมรายชื่อและเบอร์โทร ติดต่อสำหรับผู้ต้องการขอข้อมูลเพิ่มเติมในงานก่อสร้าง</p> <p>4.1.5 กำหนดให้ผู้รับเหมาให้ความสำคัญในการพิจารณาจ้างแรงงานในท้องถิ่นเป็นอันดับแรกเพื่อลดปัญหาด้านสังคม/ลดปัญหาการว่างงาน และการอพยพแรงงาน และให้โอกาสแก่คนในพื้นที่เข้าทำงานกับโครงการให้มากที่สุด เพื่อเพิ่มรายได้ให้กับคนในชุมชน</p> <p>4.1.6 ห้ามกองวัสดุจากการรื้อย้าย หรือวัสดุก่อสร้าง เช่น เศษดิน หิน ทราย เหล็กเส้น เป็นต้น หรือก่อสร้างเสร็จแล้วต้องขนย้ายออกจากพื้นที่ทันที เพื่อป้องกันการกีดขวางทางเข้า-ออกชุมชนหรือพื้นที่เกษตรกรรม</p> <p>4.1.7 ผู้รับเหมาต้องดูแลจัดเก็บวัสดุอุปกรณ์และเครื่องจักรบริเวณพื้นที่ก่อสร้างให้เรียบร้อยทุกครั้งที่ก่อสร้างแล้วเสร็จในแต่ละวัน ห้ามเก็บกองหรือจอดรถขวางทางเข้า-ออก ชุมชนหรือพื้นที่เกษตรกรรม</p>



ตารางที่ 7.2-3 สรุปมาตรการป้องกัน แก้ไข และลดผลกระทบสิ่งแวดล้อมทั่วไป

ปัจจัยสิ่งแวดล้อม	มาตรการป้องกัน แก้ไข และลดผลกระทบสิ่งแวดล้อม
	<p>4.1.8 หากได้รับเรื่องร้องเรียนถึงผลกระทบจากการก่อสร้าง จะต้องดำเนินการตรวจสอบและเร่งแก้ไข ติดตามผลการดำเนินการ รวมทั้งตอบกลับข้อร้องเรียนภายใน 15 วัน</p> <p>4.1.9 จัดให้มีผู้รับเรื่องร้องเรียน เพื่ออำนวยความสะดวกในการรับเรื่องร้องเรียนสำหรับประชาชนที่เกิดจากโครงการไว้ที่สำนักงานโครงการ และแขวงทางหลวงที่รับผิดชอบ โดยมีหมายเลขโทรศัพท์ และระบุชื่อผู้รับผิดชอบ</p>
4.2 การโยกย้ายและการเวนคืน	<p>4.2.1 กรมทางหลวงต้องประชาสัมพันธ์เกี่ยวกับขั้นตอนการชดเชยทรัพย์สินต่อประชาชนที่ได้รับผลกระทบก่อนการก่อสร้าง โดยให้จัดประชุมชี้แจงรายละเอียดเกี่ยวกับขั้นตอนการเวนคืนและการจ่ายค่าทดแทนที่ดินและทรัพย์สิน รวมทั้งสิทธิของผู้ถูกเวนคืนให้กับประชาชนที่ถูกเวนคืนได้รับทราบ เพื่อสร้างความเข้าใจที่ถูกต้อง รวมถึงเพื่อคลายความกังวลและลดผลกระทบด้านจิตใจต่อผู้ถูกเวนคืน</p> <p>4.2.2 กรมทางหลวงต้องจ่ายค่าทดแทนอสังหาริมทรัพย์ที่ถูกเวนคืนและค่าทดแทนความเสียหายที่ได้จากการเวนคืนพิจารณาตาม พรบ.ว่าด้วยการเวนคืนและการได้มาซึ่งอสังหาริมทรัพย์ พ.ศ. 2562</p> <p>4.2.3 ในกรณีของการเวนคืนที่ดินส่วนบุคคล ให้ดำเนินการจัดการกรรมสิทธิ์ที่ดิน และชดเชยทรัพย์สินตลอดแนวเส้นทางโครงการก่อสร้าง โดยดำเนินการตามขั้นตอนของกฎหมายที่เกี่ยวข้องอย่างโปร่งใสและเป็นธรรม โดยดำเนินการตามขั้นตอนการจัดสรรกรรมสิทธิ์ที่ดินของกรมทางหลวง</p> <p>4.2.4 กรมทางหลวงจะต้องดำเนินการจ่ายค่าชดเชยเวนคืนทั้งหมดในงวดเดียว ให้แล้วเสร็จก่อนดำเนินการก่อสร้างโครงการ</p>
4.3 การศึกษา	เนื่องจากไม่มีผลกระทบ จึงไม่กำหนดมาตรการป้องกัน แก้ไข และลดผลกระทบสิ่งแวดล้อม
4.4 การสาธารณสุข	<p>4.4.1 ปฏิบัติตามมาตรการป้องกัน แก้ไข และลดผลกระทบด้านคุณภาพอากาศและบรรยากาศ เสียง และความสั่นสะเทือน ด้านการคมนาคมขนส่ง และอุบัติเหตุและความปลอดภัย ด้านอาชีวอนามัย อย่างเคร่งครัด</p> <p>4.4.2 จัดให้มีอุปกรณ์ปฐมพยาบาลเบื้องต้น บริเวณสำนักงานโครงการสำหรับคนงานก่อสร้างในพื้นที่โครงการ เพื่อลดผลกระทบด้านความเพียงพอของการให้บริการของหน่วยงานให้บริการด้านสาธารณสุขในพื้นที่</p>
4.5 อาชีวอนามัย	<p>4.5.1 ปฏิบัติตามกฎหมายที่เกี่ยวข้องด้านอาชีวอนามัยและความปลอดภัย ได้แก่ ประกาศกรมสวัสดิการและคุ้มครองแรงงาน กฎกระทรวงภายใต้พระราชบัญญัติความปลอดภัย อาชีวอนามัย และสภาพแวดล้อมในการทำงาน พ.ศ. 2554 และพระราชบัญญัติคุ้มครองแรงงาน (ฉบับที่ 8) พ.ศ. 2566 และกฎกระทรวงกำหนดมาตรฐานในการบริการ จัดการ และดำเนินการด้านความปลอดภัยอาชีวอนามัยและความปลอดภัย อาชีวอนามัยและสภาพแวดล้อมในการทำงานเกี่ยวกับงานก่อสร้าง พ.ศ. 2564</p> <p>4.5.2 จัดให้มีการอบรมผู้ปฏิบัติงานให้รู้จักวิธีใช้ ดุแล และบำรุงรักษาเครื่องจักรอุปกรณ์ต่าง ๆ อย่างถูกต้อง เหมาะสมกับประเภทของงานก่อนการปฏิบัติงาน และกำหนดให้มีเจ้าหน้าที่รับผิดชอบตรวจสอบบำรุงรักษาเครื่องจักรอุปกรณ์ต่าง ๆ ให้ใช้งานได้ดีอยู่เสมอ หากพบว่าเครื่องจักรอุปกรณ์ใดชำรุดเสียหายต้องซ่อมแซมทันทีเพื่อป้องกันอุบัติเหตุจากการทำงาน</p> <p>4.5.3 ผู้รับเหมาก่อสร้างต้องจัดสภาพแวดล้อมในการทำงานให้เหมาะสม และเป็นไปตามกฎกระทรวงกำหนดมาตรฐานในการบริหาร จัดการ และดำเนินการด้านความปลอดภัย อาชีวอนามัยและสภาพแวดล้อมในการทำงานเกี่ยวกับความร้อน แสงสว่าง และเสียง พ.ศ. 2559</p> <p>4.5.4 จัดให้มีวิศวกรควบคุมงานก่อสร้าง ดุแลและควบคุมอย่างใกล้ชิด</p> <p>4.5.5 จัดให้มีเจ้าหน้าที่ความปลอดภัยในการทำงานระดับเทคนิคขั้นสูงหรือวิชาชีพ ประจำพื้นที่ก่อสร้างจำนวน 1 คน ตามกฎกระทรวง กำหนดมาตรฐานในการบริหารและการจัดการด้านความปลอดภัย อาชีวอนามัย และสภาพแวดล้อมในการทำงาน พ.ศ. 2549, พ.ศ. 2553 ซึ่งกฎกระทรวงนี้บังคับใช้แก่การประกอบกิจการ (3) งานก่อสร้าง</p>



ตารางที่ 7.2-3 สรุปมาตรการป้องกัน แก้ไข และลดผลกระทบสิ่งแวดล้อมทั่วไป

ปัจจัยสิ่งแวดล้อม	มาตรการป้องกัน แก้ไข และลดผลกระทบสิ่งแวดล้อม
	<p>4.5.6 จัดเตรียมอุปกรณ์คุ้มครองความปลอดภัยส่วนบุคคล ได้แก่ หมวกนิรภัย ถุงมือ แวนตา หน้ากาก เครื่องป้องกันเสียง รองเท้ายางหุ้มส้น และปลั๊กอุดหู (Ear Plug) หรืออุปกรณ์อื่น ๆ ให้เพียงพอต่อผู้ปฏิบัติงาน และควบคุมให้พนักงานที่ ปฏิบัติงานใช้อุปกรณ์ เครื่องป้องกันอันตรายส่วนบุคคลอย่างเคร่งครัด</p> <p>4.5.7 กำหนดให้สับเปลี่ยนคนงานที่ทำงานบริเวณที่มีระดับเสียงเกิน 90 เดซิเบล(เอ) โดยให้ทำงานได้วันละไม่เกิน 8 ชั่วโมง</p>
4.6 การแบ่งแยก	เนื่องจากไม่มีผลกระทบ จึงไม่กำหนดมาตรการป้องกัน แก้ไข และลดผลกระทบสิ่งแวดล้อม
4.7 อุบัติเหตุและความปลอดภัย	<p>4.7.1 ปฏิบัติตามมาตรการด้านการคมนาคมอย่างเคร่งครัด</p> <p>4.7.2 ผู้รับเหมาก่อสร้างต้องอบรมพนักงานขับรถส่งวัสดุก่อสร้างของโครงการให้ยึดปฏิบัติตามกฎจราจรอย่างเคร่งครัด และขับขี่ยานพาหนะอย่างระมัดระวัง เพื่อป้องกันการเกิดอุบัติเหตุทั้งต่อตัวผู้ขับขี่เองและผู้ร่วมใช้เส้นทาง ตลอดจนประชาชนที่อาศัยอยู่ใกล้เคียงแนวเส้นทางโครงการ</p> <p>4.7.3 ควบคุมและจำกัดความเร็วของยานพาหนะที่ใช้ขนส่งวัสดุอุปกรณ์ก่อสร้างรวมทั้งรถขนส่งคนงานก่อสร้างตามกฎหมายที่กำหนดโดยเฉพาะทางร่วม ทางแยก และบริเวณชุมชน โดยให้ใช้ความเร็ว 80 กิโลเมตรต่อชั่วโมง สำหรับถนนทางหลวง และใช้ความเร็วไม่เกิน 30 กิโลเมตรต่อชั่วโมง ในช่วงที่วิ่งผ่านชุมชนและกวดขันพนักงานขับรถของโครงการให้ปฏิบัติตามกฎจราจรอย่างเคร่งครัดและขับขี่ยานพาหนะอย่างระมัดระวัง เพื่อป้องกันการเกิดอุบัติเหตุ</p> <p>4.7.4 ออกแบบจุดกลับรถให้มีรูปแบบที่เหมาะสมและเพียงพอ</p> <p>4.7.5 ผู้รับเหมาก่อสร้างต้องประสานงานและขอความร่วมมือจากตำรวจท้องที่ให้เจ้าหน้าที่มาตรวจตราดูแลการจราจรและอุบัติเหตุบนเส้นทาง</p> <p>4.7.6 หากพบว่ามิวจราจรชำรุดเสียหายอันเนื่องมาจากการดำเนินกิจกรรมของโครงการผู้รับเหมาก่อสร้างจะต้องรีบดำเนินการซ่อมแซมให้อยู่ในสภาพดี เพื่อป้องกันมิให้เกิดปัญหาการจราจรและอุบัติเหตุ</p> <p>4.7.7 ผู้รับเหมาจะต้องบันทึกสถิติการเกิดอุบัติเหตุที่มีผลจากการก่อสร้าง เช่น อุบัติเหตุที่อาจเกิดจากการกองวัสดุก่อสร้างหรือการก่อสร้างอื่น ๆ กีดขวางการจราจร รวมทั้งบันทึกสภาพการชำรุดเสียหายของแนวเส้นทางรวมทั้งแนวทางการแก้ไขปัญหาทั้งบนแนวเส้นทางก่อสร้างโครงการ และเส้นทางของการขนส่งวัสดุก่อสร้าง รวมทั้งให้ผู้รับเหมาก่อสร้างรายงานต่อนายช่างผู้รับผิดชอบโครงการเป็นประจำทุกเดือนตลอดช่วงเวลาก่อสร้าง</p> <p>4.7.8 จัดให้มีการติดตั้งระบบไฟฟ้าแสงสว่างของแนวเส้นทางโครงการ บริเวณชุมชน บริเวณทางเชื่อม และจุดกลับรถ</p> <p>4.7.9 กรมทางหลวงกำกับให้ผู้รับเหมาก่อสร้างติดตั้งเครื่องหมายชนิดที่สะท้อนแสง เพื่อเตือนให้ผู้ขับขี่สามารถสังเกตเห็นสิ่งกีดขวางได้ชัดเจนในเวลากลางคืนและอาจติดตั้งไฟกระพริบในบริเวณที่จำเป็น</p>
4.8 ความปลอดภัยในสังคม	<p>4.8.1 การจ้างคนงานก่อสร้างผู้รับเหมาก่อสร้างควรพิจารณาการจ้างแรงงานในท้องถิ่น เพื่อช่วยลดปัญหาความขัดแย้งในสังคม และความขัดแย้งระหว่างคนงานเนื่องจากคนงานต่างถิ่น</p> <p>4.8.2 ผู้รับเหมาก่อสร้างต้องจัดให้มีการตรวจสอบประวัติคนงานและตรวจสุขภาพก่อนรับเข้าปฏิบัติงาน เพื่อป้องกันการเกิดปัญหาสุขภาพเสถียรและปัญหาอาชญากรรม</p> <p>4.8.3 ผู้รับเหมาก่อสร้างต้องให้ความร่วมมือกับเจ้าพนักงานตำรวจในพื้นที่ ในการเข้าตรวจสอบบ้านพักคนงานก่อสร้าง ในกรณีมีปัญหาระหว่างคนงานกับคนในชุมชน เช่น ทะเลาะวิวาท รวมทั้งปัญหาอาชญากรรมและปัญหาสุขภาพเสถียร</p>
4.9 สุขภาพ	<p>4.9.1 บริเวณที่พักคนงานจะต้องมีสภาพความเป็นอยู่ที่ดีสุขลักษณะและสุขภาพสิ่งแวดล้อม</p> <p>4.9.2 ผู้รับเหมาก่อสร้างต้องอบรมและกำหนดกฎระเบียบข้อบังคับในการปฏิบัติ โดยห้ามคนงานทั้งชายและสตรีรับประทานอาหาร เป็นต้น และเศษวัสดุก่อสร้างลงสู่แหล่งน้ำ ตลอดจนบริเวณบ้านพักคนงานให้แจ้งพนักงานและ</p>



ตารางที่ 7.2-3 สรุปมาตรการป้องกัน แก้ไข และลดผลกระทบสิ่งแวดล้อมทั่วไป

ปัจจัยสิ่งแวดล้อม	มาตรการป้องกัน แก้ไข และลดผลกระทบสิ่งแวดล้อม
	<p>คนงานทุกคนในเรื่องการรักษาความสะอาด และให้ถือปฏิบัติอย่างเคร่งครัดและรณรงค์เรื่องการรักษาความสะอาดในบริเวณพื้นที่คนงาน</p> <p>4.9.3 ดำเนินการประสานงานไปยังองค์การบริหารส่วนตำบลในพื้นที่ที่รับผิดชอบ ให้เข้ามาดำเนินการจัดเก็บสิ่งปฏิกูลไปกำจัดทุก 1-2 วัน เพื่อไม่ให้มีขยะตกค้างในพื้นที่</p>
4.10 สารอันตราย	เนื่องจากไม่มีผลกระทบ จึงไม่กำหนดมาตรการป้องกัน แก้ไข และลดผลกระทบสิ่งแวดล้อม
4.11 ความสำคัญเฉพาะชุมชน	เนื่องจากไม่มีผลกระทบ จึงไม่กำหนดมาตรการป้องกัน แก้ไข และลดผลกระทบสิ่งแวดล้อม
4.12 ผู้ใช้ทาง	4.12.1 ผู้รับเหมาก่อสร้างต้องปฏิบัติตามมาตรการด้านการคมนาคมขนส่ง และอุบัติเหตุและความปลอดภัยอย่างเคร่งครัด
4.13 ประวัติศาสตร์และโบราณคดี	4.13.1 ผู้รับเหมาก่อสร้างโดยการกำกับของกรมทางหลวง จะต้องดำเนินการปฏิบัติตามมาตรการป้องกันด้านอากาศและบรรยากาศ และความสิ้นเสียอย่างเคร่งครัด
4.14 สุนทรียภาพ	<p>4.14.1 ผู้รับเหมาก่อสร้างต้องจัดวางวัสดุจากการรื้อย้าย และอุปกรณ์ก่อสร้างต่าง ๆ ที่ใช้ในการก่อสร้างให้เป็นระเบียบเรียบร้อย โดยให้วางอยู่ในเขตทางเท่านั้น และไม่กีดขวางเส้นทางการสัญจรของผู้ใช้ทางหลังจากเลิกงานในแต่ละวัน</p> <p>4.14.2 วัสดุที่ทำกรรื้อย้ายรวมทั้งเศษต้นไม้ ตอไม้ที่ตัดบริเวณเขตทาง ซึ่งไม่เกี่ยวกับการก่อสร้างต้องนำออกไปทิ้งบริเวณอื่น เพื่อไม่ให้เกะกะและเกิดทัศนียภาพที่ไม่สวยงาม</p> <p>4.14.3 รถบรรทุกที่ขนอุปกรณ์ก่อสร้างและบรรทุกดิน หินทราย จะต้องมียางคลุมมิดชิดอย่างดี เพื่อป้องกันฝุ่นละอองฟุ้งกระจาย และเศษวัสดุหล่นลงสู่ถนน</p> <p>4.14.4 รักษาความสะอาดและจัดระเบียบพื้นที่ก่อสร้าง โดยการเก็บขยะมูลฝอยออกจากพื้นที่โครงการสม่ำเสมอ รวมทั้งการกองวัสดุก่อสร้างให้เป็นสัดส่วน มีผ้าใบหรือผ้าพลาสติกคลุมให้มิดชิด</p>

ที่มา : บริษัทที่ปรึกษา, 2566



8. การดำเนินการด้านการมีส่วนร่วมของประชาชน

8.1 แผนการดำเนินการด้านการมีส่วนร่วมของประชาชน

การดำเนินงานด้านการมีส่วนร่วมของประชาชน เพื่อเผยแพร่ประชาสัมพันธ์ข้อมูลข่าวสารของโครงการให้กลุ่มเป้าหมายได้รับทราบข้อมูลอย่างถูกต้องเกี่ยวกับการดำเนินโครงการตลอดระยะเวลาการศึกษา และเปิดโอกาสให้กลุ่มเป้าหมายได้ร่วมแสดงความคิดเห็น ข้อเสนอแนะ ตลอดจนความต้องการผ่านช่องทางต่าง ๆ โดยมีกิจกรรมการมีส่วนร่วมของประชาชนจำนวน 5 กิจกรรม มีรายละเอียดดังนี้

1. การประชาสัมพันธ์โครงการ

การประชาสัมพันธ์ข้อมูลข่าวสาร การดำเนินงานของโครงการ ให้กลุ่มเป้าหมายได้รับทราบอย่างต่อเนื่อง ตลอดระยะเวลาการศึกษาของโครงการ เพื่อให้เกิดความรู้ ความเข้าใจที่ถูกต้องต่อโครงการ และเป็นช่องทางให้กลุ่มเป้าหมายได้ติดต่อสอบถามข้อมูลเพิ่มเติม รวมถึงการให้ข้อคิดเห็นและข้อเสนอแนะต่อการพัฒนาโครงการ โดยมีการประชาสัมพันธ์ผ่านเว็บไซต์ Facebook ของโครงการ Line Official ของโครงการ รวมถึงสื่อสิ่งพิมพ์ประเภทต่าง ๆ

2. การประชุมปฐมนิเทศโครงการ (สัมมนา ครั้งที่ 1)

เพื่อให้ทราบถึงหลักเกณฑ์ในการคัดเลือกพื้นที่ที่เหมาะสมและมีศักยภาพเป็นโครงข่ายทางเลี่ยงเมือง รวมทั้งแนะนำโครงการและเผยแพร่ภาพรวมของโครงการเบื้องต้นเกี่ยวกับความเป็นมาโครงการ กรอบการจัดทำแผนแม่บท ร่วมกับกระบวนการดำเนินงาน ตลอดจนรวบรวมข้อมูลพื้นฐานจากหน่วยงานต่าง ๆ และแผนการดำเนินงานในขั้นต่อไป

3. การประชุมเพื่อชี้แจงผลการรวบรวมข้อมูลโครงการ (กลุ่มย่อย ครั้งที่ 1)

นำเสนอข้อมูลรายละเอียดโครงการ พื้นที่โครงการที่เหมาะสมและมีศักยภาพในการพัฒนาเป็นโครงข่ายทางเลี่ยงเมือง รวมทั้งผลการดำเนินงานด้านการมีส่วนร่วมของประชาชนที่ผ่านมาและแผนการดำเนินงานในขั้นต่อไป

4. การประชุมเพื่อชี้แจงผลการจัดทำแผนพัฒนาทางหลวง (กลุ่มย่อย ครั้งที่ 2)

นำเสนอผลการกำหนดแนวเส้นทางโครงการที่เหมาะสมเบื้องต้น ผลการศึกษาด้านเศรษฐกิจและสังคม ผลการศึกษาด้านการจราจรและขนส่ง และผลการศึกษาด้านสิ่งแวดล้อม รวมทั้งผลการดำเนินงานด้านการมีส่วนร่วมของประชาชนที่ผ่านมาและแผนการดำเนินงานในขั้นต่อไป

5. การประชุมปัจฉิมนิเทศโครงการ (สัมมนา ครั้งที่ 2)

สรุปผลการดำเนินงาน การจัดทำแผนแม่บท การจัดทำแบบจำลองการจราจร และการแสดงผลการจัดทำระบบช่วยในการตัดสินใจ



8.2 ผลการดำเนินงานที่ผ่านมา

8.2.1 การประชาสัมพันธ์โครงการ

เผยแพร่ประชาสัมพันธ์ข้อมูลข่าวสารการดำเนินงานโครงการให้กลุ่มเป้าหมายได้รับทราบ เพื่อให้เกิดความรู้ ความเข้าใจที่ถูกต้องต่อโครงการ และเพื่อเป็นช่องทางให้กลุ่มเป้าหมายได้รับทราบและติดต่อสอบถามข้อมูลเพิ่มเติม รวมถึงการให้ข้อคิดเห็นและข้อเสนอแนะต่อการพัฒนาโครงการโดยมีกิจกรรมการประชาสัมพันธ์ ดังนี้



(1) เว็บไซต์โครงการ (www.doh-bypass.com)



(2) Facebook แผนพัฒนาทางเลี่ยงเมืองกรมทางหลวง



(3) Line Official doh-bypass
(@021rouzs)




(4) การติดป้ายประชาสัมพันธ์การประชุม
ดำเนินการติดป้ายประชาสัมพันธ์ภายในสถานที่จัดประชุม
จำนวน 30 แห่ง

8.2.2 การประชุมปฐมนิเทศโครงการ (สัมมนา ครั้งที่ 1)

การประชุมปฐมนิเทศโครงการ (สัมมนา ครั้งที่ 1) การศึกษาจัดทำแผนพัฒนาทางเลี่ยงเมือง เพื่อแก้ไขปัญหาจราจรบริเวณเขตเมืองในภูมิภาค โดยดำเนินการวันศุกร์ที่ 3 มีนาคม 2566 เวลา 08.30 – 12.00 น. ณ ห้องประชุมกมลทิพย์ ชั้น 2 โรงแรม เดอะ สุโกศล กรุงเทพฯ โดยมีผู้เข้าร่วมประชุมทั้งสิ้น 125 หน่วยงาน (158 คน) คิดเป็นร้อยละ 75.3 จากกลุ่มเป้าหมายที่เชิญประชุมทั้งสิ้น 166 หน่วยงาน (166 คน) ประกอบด้วย หน่วยงานส่วนกลางกรมทางหลวง สำนักทางหลวง แขวงทางหลวง หน่วยงานในกระทรวงคมนาคม หน่วยงานราชการส่วนกลางที่เกี่ยวข้อง หน่วยงานสาธารณูปโภค และสื่อมวลชน โดยมีรายละเอียด จำนวนผู้เข้าร่วมประชุม บรรยากาศการประชุมดังรูปที่ 8.2-1 และสามารถสรุปประเด็นข้อคิดเห็นและข้อเสนอแนะจากการประชุมได้ดังตารางที่ 8.2-1



บรรยากาศการลงทะเบียน



บรรยากาศการชมบอร์ดนิทรรศการ



กล่าวรายงานโดย นายอาทิตย์ สืบศิริวิริยะกุล
วิศวกรโยธาชำนาญการพิเศษ



เปิดการประชุมโดย นายมนตรี เดชสกุลสม
รองอธิบดีฝ่ายวิชาการ



ที่ปรึกษานำเสนอรายละเอียดโครงการ



ผู้เข้าร่วมการประชุมรับฟังการบรรยาย

รูปที่ 8.2-1 บรรยากาศการประชุมปฐมนิเทศโครงการ (สัมมนา ครั้งที่ 1)วันศุกร์ที่ 3 มีนาคม พ.ศ.2566
เวลา 08.30 - 12.00 น. ณ ห้องประชุมกมลทิพย์ ชั้น 2 โรงแรม เดอะ สุโกศล กรุงเทพฯ



บรรยากาศการรับฟังความคิดเห็น

รูปที่ 8.2-1 บรรยากาศการประชุมปฐมนิเทศโครงการ (สัมมนา ครั้งที่ 1) วันศุกร์ที่ 3 มีนาคม พ.ศ.2566
เวลา 08.30 - 12.00 น. ณ ห้องประชุมกมลทิพย์ ชั้น 2 โรงแรม เดอะ สุโกศล กรุงเทพฯ (ต่อ)

ตารางที่ 8.2-1

ประเด็นคำถาม ข้อคิดเห็น ข้อเสนอแนะ และข้อชี้แจงเพื่อนำมาประกอบการศึกษา

ประเด็นคำถาม ข้อคิดเห็น ข้อเสนอแนะ	ข้อชี้แจงและการนำมาใช้พิจารณาประกอบการศึกษา
ด้านวิศวกรรม	
มีวิธีการหรือแนวทางใดบ้าง เพื่อให้ทางเลี่ยงเมืองเข้ากันได้กับวิถีชีวิตของชุมชนและรองรับการเดินทางผ่านเขตเมืองอย่างสมดุล	ในการสร้างทางเลี่ยงเมือง มีวัตถุประสงค์เพื่อลดปริมาณการจราจรในเขตเมือง ให้รถที่ไม่จำเป็นต้องเข้าเมืองมาใช้ทางเลี่ยงเมือง โดยการออกแบบให้สามารถเข้ากันได้กับวิถีชีวิตของชุมชนและรองรับการเดินทางผ่านเขตเมืองได้นั้น ต้องดูจากระดับของชุมชนเพื่อรองรับการพัฒนาพื้นที่ที่เป็นชุมชนได้ในอนาคต พิจารณาร่วมกับการใช้ประโยชน์ของที่ดินทั้งในเมืองและเกษตรกรรม ซึ่งชุมชนนั้นจะต้องรับทราบเกี่ยวกับรูปแบบทางเลี่ยงเมือง รวมถึงผลกระทบในด้านปริมาณการจราจร การขยายตัวทางเศรษฐกิจ ราคาที่ดินที่สูงขึ้นเมื่อมีการตัดผ่านทางเลี่ยงเมือง และต้องควบคุมการเกิดชุมชนทั้งสองข้างทาง ที่อาจทำให้การจราจรในทางเลี่ยงเมืองติดขัดได้
ในเรื่องการระบายน้ำ ควรที่จะศึกษาโครงการเก่าที่ทางกรมทรัพยากรน้ำได้ทำเอาไว้เพื่อเพิ่มประสิทธิภาพในการระบายน้ำได้รวดเร็วยิ่งขึ้น โดยไม่ให้เกิดผลกระทบกับประชาชนที่อาศัยในพื้นที่ในเรื่องของน้ำท่วม น้ำเน่าเสีย และควรลงทุนในการออกแบบพื้นที่รับน้ำ เช่น สะพาน ท่อลอดต่าง ๆ เป็นต้น	ในการทำถนนหากจะไม่ให้เกิดผลกระทบในทุกเส้นทางต้องทำทางยกระดับทั้งหมด แต่เนื่องจากงบประมาณของประเทศที่มีอย่างจำกัด จึงไม่สามารถทำทางยกระดับทั้งหมดได้ แต่จะมีการกำหนดเส้นทางและพิจารณาเพิ่มช่องลอดเพื่อเพิ่มประสิทธิภาพในการระบายน้ำได้รวดเร็วยิ่งขึ้น
ในการแก้ไขปัญหาอุบัติเหตุและความปลอดภัย อยากให้ทางโครงการนำประเด็นเรื่องจุดตัดทางรถไฟเข้ามาพิจารณา ทบทวนและบูรณาการกับระบบขนส่งทางรถ ทางราง และทางเรือ เข้าด้วยกัน	โครงการจะนำข้อคิดเห็นไปผนวกรวมกับการศึกษาของโครงการ
การจัดลำดับความสำคัญของโครงการที่ปรึกษาที่จะต้อง ทบทวนโครงการ MR-map R-map แผนโลจิสติกส์ของ	ที่ปรึกษาขอรับไปพิจารณาศึกษาเพิ่มเติมและจะนำมาปรับปรุงในรายละเอียดของโครงการ ส่วนในเรื่องโครงข่าย



ตารางที่ 8.2-1

ประเด็นคำถาม ข้อคิดเห็น ข้อเสนอแนะ และข้อชี้แจงเพื่อนำมาประกอบการศึกษา

ประเด็นคำถาม ข้อคิดเห็น ข้อเสนอแนะ	ข้อชี้แจงและการนำมาใช้พิจารณาประกอบการศึกษา
สำนักนโยบายการขนส่งและจราจร (สนข.) ปี 66 - 70 แผนปฏิบัติการด้านคมนาคมขนส่งของกระทรวงคมนาคม ปี 66 - 70 แผนวิสาหกิจของการรถไฟแห่งประเทศไทย ระบบผังเมืองของกรมโยธาธิการ แผนพัฒนาระบบขนส่งในภูมิภาคของการรถไฟฯขนส่งมวลชนแห่งประเทศไทย แผนพัฒนาระบบขนส่งจังหวัด และแบบจำลองที่เกี่ยวข้อง ควรระวังเรื่องการใช้แบบจำลองในการสำรวจ 50 พื้นที่ และการพิจารณาขนส่งผู้โดยสารและสินค้าในระบบราง ควรนำมาพิจารณาด้วยว่าโครงการที่กล่าวมามีผลกระทบต่อระบบโครงข่ายถนนของกรมทางหลวงหรือไม่	ระบบราง ปัจจุบันได้มีการวางแผนเป็นเส้นทางสายใหม่ โดยจะนำเข้าไปสู่แบบจำลองโครงข่ายระบบขนส่งของโครงการ จะสร้างจุดตัดและออกแบบให้มีความปลอดภัย มีการออกแบบแบบจำลองในระดับพื้นที่ที่จะพัฒนาใน 50 พื้นที่ และจะเก็บข้อมูลในเชิงรายละเอียดในพื้นที่ 50 พื้นที่ เพื่อที่จะเทียบแบบจำลอง ซึ่งจะนำมาใช้เป็นข้อมูลในด้านวิศวกรรม ด้านสิ่งแวดล้อม ด้านประโยชน์ นำมาวิเคราะห์ประโยชน์ในกรณีที่มีและไม่มีโครงการ
อยากให้ทางที่ปรึกษาคัดเลือกโครงการที่สำคัญในระยะเวลา 5 ปี มาบรรจุไว้ในโครงการเพื่อนำใส่ในแผนปฏิบัติการด้านการคมนาคม ซึ่งเป็นแผนปฏิบัติการด้านการคมนาคมในระยะ 5 ปี ที่ทางสำนักงานปลัดกระทรวงคมนาคมได้จัดทำขึ้น โดยทางสภาพัฒนาเศรษฐกิจและสังคมแห่งชาติจะนำแผนนี้ไปเสนอต่อคณะรัฐมนตรีต่อไป	โครงการรับดำเนินการ โดยจะส่งแผนปฏิบัติการของโครงการให้กับสำนักงานปลัดกระทรวงคมนาคม เพื่อใช้ในการจัดทำแผนปฏิบัติการด้านการคมนาคมในระยะ 5 ปี ต่อไป
โครงการทางเลี่ยงเมืองเป็นส่วนหนึ่งของการทำให้เกิดน้ำท่วมขังในบริเวณชุมชน อยากให้ที่ปรึกษา Contour line การพัฒนาเมืองแต่ละเมืองที่เปลี่ยนแปลงไป เพราะแต่ละปีซึ่งบกลางในการแก้ไขปัญหาอุทกภัยจำนวนมาก ส่วนหนึ่งนำไปใช้ในการซ่อมแซมบำรุงรักษาทางเลี่ยงเมือง	การศึกษาด้านชลศาสตร์ และข้อมูลน้ำท่วม เป็นส่วนหนึ่งของข้อมูลที่สำคัญในการกำหนดแนวเส้นทางเบื้องต้นของโครงการ เพื่อให้สอดคล้องกับพื้นที่ต่าง ๆ และไม่ก่อให้เกิดปัญหาน้ำท่วมขังซ้ำซากในพื้นที่
การออกแบบความสูงของถนน ขอให้พิจารณาให้เรือสามารถลอดได้อย่างปลอดภัย โดยเฉพาะความสูงและความกว้าง ทั้งนี้ขอให้ประสานกรมเจ้าท่าหรือการเข้าหาหรือกับกรมเจ้าท่าโดยตรง	โครงการจะรับข้อคิดเห็นไปดำเนินการ และจะดำเนินการประสานงานกับหน่วยงานต่าง ๆ ที่เกี่ยวข้อง
ในการออกแบบทางเลี่ยงเมืองควรออกแบบให้กลับรถได้สะพาน และมีสัญญาณไฟเขียวไฟแดงเพื่อลดอุบัติเหตุ	การออกแบบบริเวณจุดตัดของถนนต่าง ๆ จะดำเนินการให้มีความสอดคล้องกับรูปแบบของปริมาณจราจร และความปลอดภัยอย่างสูงที่สุด
ด้านการจราจรและขนส่ง	
อยากให้ทางเลี่ยงเมืองเน้นเรื่องการขนส่งเป็นหลัก ไม่อยากให้เป็นทางเลี่ยงเมืองเพื่อการขยายตัวของชุมชน และเรื่องระบบระบายน้ำให้พิจารณาจากพื้นที่ของจังหวัดต่าง ๆ ที่เกิดน้ำท่วม	โครงการจะนำข้อคิดเห็นไปผนวกรวมกับการศึกษาของโครงการ
ในเรื่องของงบประมาณ การสร้างทางเลี่ยงเมืองเป็นส่วนหนึ่งในการสนับสนุนนโยบายการเปิดพื้นที่ใหม่ของ MR map ซึ่ง	การศึกษาของโครงการฯ คำนึงถึงบริบทการพัฒนาทั้งโครงการต่าง ๆ ที่จะเกิดขึ้นในอนาคต 20 ปี เพื่อให้เกิดการ



ตารางที่ 8.2-1

ประเด็นคำถาม ข้อคิดเห็น ข้อเสนอแนะ และข้อชี้แจงเพื่อนำมาประกอบการศึกษา

ประเด็นคำถาม ข้อคิดเห็น ข้อเสนอแนะ	ข้อชี้แจงและการนำมาใช้พิจารณาประกอบการศึกษา
มีการทักท้วงจากกรมมาธิการ ถ้ามีการสร้าง MR map มีความคุ้มค่าน้อยเพียงใด เนื่องจากในแต่ละจังหวัดไม่มีทางเลี่ยงเมืองที่โครงการ MR map ผ่าน จะเป็นการสนับสนุน MR map โดยจะสอดคล้องกับแผนพัฒนาทางเลี่ยงเมืองในระยะ 20 ปี ไม่อยากให้เกิดโครงการออก เช่น การพัฒนาทางเลี่ยงเมืองโคราช เชียงใหม่ ที่ทางหลวงได้ทำไว้แล้ว ในแผนระยะ 20 ปี อยากจะให้มีความคุ้มค่าน้อยเพียงใด บรรลุจุดไปในแผนระยะ 20 ปี ของโครงการแผนพัฒนาทางเลี่ยงเมืองด้วย	เสริมศักยภาพในการพัฒนารูปแบบการขนส่งหลายรูปแบบ ซึ่งจะเป็นส่วนสำคัญในการช่วยลดระยะเวลาในการเดินทาง และต้นทุนในด้านการขนส่ง ซึ่งจะสอดคล้องตามแผนการพัฒนาของกระทรวงคมนาคมที่ได้กำหนดไว้
มีข้อห่วงกังวลเรื่องการสร้างถนนในทางนโยบายของกระทรวงคมนาคม ไม่อยากให้การสร้างถนนเป็นการสร้างปัญหาให้กับประชาชน เช่น การเวนคืนที่ดิน แนวทางที่พาดผ่านชุมชน อยากให้ที่ปรึกษาศึกษาเส้นทางเลี่ยงเมืองให้รอบคอบ ไม่ควรผ่านชุมชนที่หนาแน่นและให้สอดคล้องกับสภาพของชุมชน	การศึกษาของโครงการจะกำหนดแนวเส้นทางให้มีความเหมาะสมกับการแก้ปัญหาจราจร การพัฒนาพื้นที่ และเกิดผลกระทบต่อชุมชนโดยรอบน้อยที่สุด
อยากทราบความคาดหวังของผู้ใช้ทาง ผู้กำกับดูแลโครงการคมนาคม กับ การสร้างทางเลี่ยงเมืองในอนาคต	สำหรับผู้ใช้ทางมีความคาดหวังที่จะได้ใช้ทางเลี่ยงเมืองเพื่อหลีกเลี่ยงการจราจรติดขัดในเขตเมือง ซึ่งหน่วยงานที่กำกับดูแลโครงการคมนาคมคาดหวังว่าปัญหาของคนในพื้นที่จะลดลงและสามารถบรรเทาปัญหาที่มีได้ โดยนอกจากทางเลี่ยงเมืองจะแก้ไขปัญหาเรื่องการจราจรติดขัดในเขตเมืองแล้ว ยังเป็นเส้นทางที่ใช้ขนส่งสินค้า รวมทั้งเข้าถึงพื้นที่ที่เป็นแหล่งท่องเที่ยวและแหล่งอุตสาหกรรมได้ ซึ่งสามารถแก้ไขปัญหาการจราจรและส่งเสริมกิจกรรมทางเศรษฐกิจ
ด้านสาธารณูปโภค	
ควรชี้แจงเรื่องการใช้เขตทาง และระบบสาธารณูปโภคภายในเล่มเอกสารประกอบของโครงการ เช่น สายไฟฟ้า สายสื่อสารที่จะต้องฝังลงในใต้ดิน และการติดตั้งระบบไฟฟ้าส่องสว่าง	โครงการจะนำข้อมูลงานระบบสาธารณูปโภคต่าง ๆ ระบุไว้ในแบบเบื้องต้นของโครงการ
อยากให้ทางโครงการประสานงานกับการไฟฟ้าฝ่ายผลิตแห่งประเทศไทย กรณีมีการพาดผ่านสายส่งไฟฟ้าแรงสูง ในการยกระดับหรือการสร้างสะพาน เพื่อความปลอดภัย	หากแนวเส้นทางของโครงการตัดผ่านแนวสายส่งไฟฟ้าแรงสูงจะนำไปหารือกับการไฟฟ้าเพื่อพิจารณาถึงความเหมาะสมในการกำหนดแนวเส้นทางของโครงการต่อไป
ด้านการใช้ประโยชน์ที่ดิน	
การทำทางเลี่ยงเมือง ทำอย่างไรให้เข้ากันได้กับการใช้ประโยชน์ที่ดิน โดยต้องคำนึงถึงลักษณะภูมิประเทศ และใน	โครงการจะมีการประชุมการมีส่วนร่วมของประชาชนกับพื้นที่โครงการที่มีความเหมาะสมในการทำทางเลี่ยงเมืองจำนวน 2 ครั้ง เพื่อนำข้อคิดเห็น และข้อจำกัดในแต่ละพื้นที่



ตารางที่ 8.2-1

ประเด็นคำถาม ข้อคิดเห็น ข้อเสนอแนะ และข้อชี้แจงเพื่อนำมาประกอบการศึกษา

ประเด็นคำถาม ข้อคิดเห็น ข้อเสนอแนะ	ข้อชี้แจงและการนำมาใช้พิจารณาประกอบการศึกษา
การออกแบบเพื่อที่จะไม่ให้เกิดการปิดถนน ไม่ให้เกิดการร้องเรียนมีวิธีอย่างไร	มาศึกษาและกำหนดแนวเส้นทางให้สอดคล้องกับการใช้ประโยชน์ที่ดิน และลักษณะภูมิประเทศอย่างสูงที่สุด
หากมีการดำเนินการจัดทำผังเมืองการคมนาคมขนส่ง และการใช้ประโยชน์ที่ดินขึ้นมาใหม่ ควรศึกษาผังเมืองที่กรมโยธาธิการและผังเมืองทำไว้แล้ว เพื่อประกอบการพิจารณาลดการใช้งบประมาณที่สิ้นเปลืองและให้เกิดประโยชน์สูงสุด	ทางโครงการมีแนวทางในการใช้ผังเมืองระดับประเทศของกรมโยธาธิการและผังเมืองอยู่แล้ว โดยมีลำดับพื้นที่ที่มีแนวโน้มในการสร้างทางเลี้ยวเมืองตามหลักเกณฑ์ของโครงการ ที่มีความพร้อมในการสร้างทางเลี้ยวเมือง และมีการคัดกรองชุมชนที่มีแนวโน้มในการเติบโต หรือมีความสำคัญระดับประเทศและระดับภาค โดยจะกำหนดรูปแบบของโครงการให้สอดคล้องกับข้อกำหนดที่มีในผังเมืองของแต่ละพื้นที่
การพัฒนาทางเลี้ยวเมืองที่ตัดผ่านแม่น้ำลำคลอง ที่ต้องขออนุญาตจากกรมเจ้าท่า ขอให้ดำเนินการตามระเบียบตามกฎหมายที่เกี่ยวข้อง	ทางโครงการขอรับข้อคิดเห็นไปพิจารณาเพื่อใช้ในการประกอบการศึกษา
ด้านอื่น ๆ	
อยากทราบหลักเกณฑ์และความจำเป็นในการสร้างทางเลี้ยวเมือง ข้อจำกัดเขตทางถนนในเมือง และปัญหาสิ่งแวดล้อมของเมือง มีอย่างอื่นอีกหรือไม่	ข้อจำกัดเส้นทางในเมืองบางเส้นทางที่มีความจำเป็นต้องใช้เฉพาะกิจ เช่น เส้นทางในการอพยพเมื่อเกิดภัยพิบัติ หากมีทางเลี้ยวเมืองอาจแก้ปัญหาในการอพยพจากภัยพิบัติได้ และหลักเกณฑ์ในการคิดจะมีปัจจัยต่าง ๆ เข้ามาเกี่ยวข้องเพื่อรวบรวมข้อมูล
ความมีศักยภาพในการพัฒนาของเมืองวัดได้อย่างไร อยากทราบเกณฑ์ และยกตัวอย่างที่จับต้องได้	ความมีศักยภาพในการพัฒนาของเมืองวัดได้จากระดับศักดิ์ของเมืองแต่ละส่วนของพื้นที่ทั่วประเทศ ว่าชุมชนไหนมีบทบาทที่จะเป็นส่วนกลางในระดับภาค โดยเบื้องต้นมีปัจจัยที่ใช้ในการประเมินทางด้านเศรษฐกิจ ด้านการท่องเที่ยว ด้านอุตสาหกรรม ด้านการค้า และด้านสาธารณูปโภค เพื่อเตรียมความพร้อมรองรับการเติบโตของเมืองและประชากรที่เพิ่มขึ้นในอนาคต ส่วนลำดับศักดิ์ของเมืองจะใช้ 3 Scale คือ ศูนย์กลางระดับภาค 8 เมือง ศูนย์กลางรองระดับภาค 28 เมือง และศูนย์กลางหลัก 90 เมือง Scale ที่กล่าวมานำเข้า Long List ในเบื้องต้นและนำไปผนวกกับปัจจัยอื่น ๆ ในโครงการ และมีการศึกษาในส่วนที่อ้างอิงจากหน่วยงานการทำผังเมืองที่สามารถนำมาใช้ในการตอบโจทย์
เห็นด้วยกับโครงการ แต่อยากให้เกิดผลกระทบต่อชุมชนและสิ่งแวดล้อมน้อยที่สุด	โครงการจะรับข้อคิดเห็นไปดำเนินการ และกำหนดรูปแบบของโครงการให้เกิดผลกระทบต่อชุมชนและสิ่งแวดล้อมน้อยที่สุด



8.2.3 การประชุมเพื่อชี้แจงผลการรวบรวมข้อมูลโครงการ (กลุ่มย่อย ครั้งที่ 1)

(1) สถานที่ดำเนินงาน

การจัดประชุมเพื่อชี้แจงผลการรวบรวมข้อมูลโครงการ (กลุ่มย่อย ครั้งที่ 1) แบ่งพื้นที่ดำเนินการครอบคลุมพื้นที่ที่ได้รับการคัดเลือก จำนวน 30 กลุ่ม โดยแบ่งการดำเนินงานออกเป็น 2 ทีม บรรยากาศการประชุมในภาพรวมดังรูปที่ 8.2-2 รายละเอียดดังตารางที่ 8.2-2

ตารางที่ 8.2-2 สถานที่ดำเนินการการประชุมเพื่อชี้แจงผลการรวบรวมข้อมูลโครงการ (กลุ่มย่อย ครั้งที่ 1)

กลุ่มที่	ที่ตั้งโครงการ	สถานที่จัดประชุม	วันที่
ทีมที่ 1			
1	อ.บางปะหัน จ.อยุธยา	ห้องประชุมบึงพระราม ชั้น 1 ศาลากลางจังหวัดพระนครศรีอยุธยา	15 สิงหาคม 2566 09.00-12.00 น.
	อ.ภาชี จ.อยุธยา		
2	อ.หนองกี่ จ.บุรีรัมย์	ห้องประชุมนารายณ์บรรทมศิลป์ ชั้น 4 ศาลากลางจังหวัดบุรีรัมย์	16 สิงหาคม 2566 09.00-16.00 น.
	อ.ประโคนชัย จ.บุรีรัมย์		
	อ.ปะคำ จ.บุรีรัมย์		
3	อ.เมือง จ.ยโสธร	ห้องประชุมที่ว่าการอำเภอเมืองยโสธร ชั้น 2 จังหวัดยโสธร	17 สิงหาคม 2566 09.00-12.00 น.
4	อ.โกสุมพิสัย จ.มหาสารคาม	ห้องประชุมพระบรมธาตุนาดูน ศาลากลางจังหวัดมหาสารคาม	18 สิงหาคม 2566 09.00-12.00 น.
	อ.วาปีปทุม จ.มหาสารคาม		
5	อ.บ้านไผ่ จ.ขอนแก่น	หอประชุมที่ว่าการอำเภอบ้านไผ่ จังหวัดขอนแก่น	21 สิงหาคม 2566 09.00-16.00 น.
	อ.มัญจาคีรี จ.ขอนแก่น		
	อ.พล จ.ขอนแก่น		
6	อ.น้ำพอง จ.ขอนแก่น	ห้องประชุมเสียงแคน ชั้น 2 ศาลากลางจังหวัดขอนแก่น (หลังเก่า)	22 สิงหาคม 2566 09.00-12.00 น.
	อ.กระนวน จ.ขอนแก่น		
7	อ.วังสะพุง จ.เลย	ห้องประชุมชั้น 2 ที่ว่าการอำเภอวังสะพุง จังหวัดเลย	23 สิงหาคม 2566 09.00-12.00 น.
8	อ.ท่าบ่อ จ.หนองคาย	ห้องประชุมที่ว่าการอำเภอท่าบ่อ จังหวัดหนองคาย	24 สิงหาคม 2566 09.00-12.00 น.
9	อ.กุมภวาปี จ.อุดรธานี	ห้องประชุมกรมหลวงประจักษ์ศิลปาคม ศาลากลางจังหวัดอุดรธานี	25 สิงหาคม 2566 09.00-16.00 น.
	อ.บ้านดุง จ.อุดรธานี		
	อ.บ้านผือ จ.อุดรธานี		
	อ.เมือง จ.อุดรธานี		
10	อ.ทับปุด จ.พังงา	ห้องประชุมภูผา ชั้น 2 ศาลากลางจังหวัดพังงา	1 กันยายน 2566 09.00-16.00 น.
	อ.ตะกั่วทุ่ง จ.พังงา		
	อ.ท้ายเหมือง จ.พังงา		
11	อ.เวียงป่าเป้า จ.เชียงราย	ห้องประชุมธรรมลังกา ชั้น 3 ศาลากลางจังหวัดเชียงราย	4 กันยายน 2566 09.00-16.00 น.
	อ.แม่จัน จ.เชียงราย		
	อ.เทิง จ.เชียงราย		
12	อ.เมือง จ.ลำพูน	ห้องประชุมบัวขาว ที่ว่าการอำเภอเมืองลำพูน จังหวัดลำพูน	5 กันยายน 2566 09.00-12.00 น.



ตารางที่ 8.2-2 สถานที่ดำเนินการการประชุมเพื่อชี้แจงผลการรวบรวมข้อมูลโครงการ (กลุ่มย่อย ครั้งที่ 1)

กลุ่มที่	ที่ตั้งโครงการ	สถานที่จัดประชุม	วันที่
13	อ.เมือง จ.แพร่	ห้องประชุมเวียงโกศัย ชั้น 2 ศาลากลางจังหวัดแพร่	6 กันยายน 2566 09.00-12.00 น.
14	อ.ศรีสัชนาลัย จ.สุโขทัย	ห้องประชุมอำเภอศรีสัชนาลัย ชั้น 2 จังหวัดสุโขทัย	7 กันยายน 2566 09.00-12.00 น.
15	อ.เมือง จ.ตาก	ห้องประชุมเขตอุทยาน เทศบาลเมืองตาก จังหวัดตาก	8 กันยายน 2566 09.00-12.00 น.
ทีมที่ 2			
1	อ.เมือง จ.ตราด	ห้องประชุมชั้น 2 ที่ว่าการอำเภอเมืองตราด จังหวัดตราด	15 สิงหาคม 2566 09.00-12.00 น.
2	อ.เมือง จ.จันทบุรี	ห้องประชุมที่ว่าการอำเภอเมืองจันทบุรี ชั้น 2 จังหวัดจันทบุรี	16 สิงหาคม 2566 09.00-12.00 น.
3	อ.บ้านค่าย จ.ระยอง อ.เมือง จ.ระยอง	ห้องประชุมภักดีศรีสงคราม ชั้น 4 (มุขหลัง) ศาลากลางจังหวัดระยอง	17 สิงหาคม 2566 13.00-16.00 น.
4	อ.เมือง จ.นครนายก	ห้องประชุมที่ว่าการอำเภอเมืองนครนายก จังหวัด นครนายก	18 สิงหาคม 2566 13.00-16.00 น.
5	อ.เมือง จ.นครพนม	ห้องประชุมชั้น 2 อาคารที่ว่าการอำเภอเมือง นครพนม จังหวัดนครพนม	21 สิงหาคม 2566 09.00-12.00 น.
6	อ.อากาศอำนวย จ.สกลนคร	ห้องประชุมที่ว่าการอำเภออากาศอำนวย ชั้น 2 จังหวัดสกลนคร	22 สิงหาคม 2566 09.00-12.00 น.
7	อ.สมเด็จพระเจ้าตากสินมหาราช จ.กาฬสินธุ์	ห้องประชุมที่ว่าการอำเภอสมเด็จพระเจ้าตากสินมหาราช ชั้น 2 จังหวัดกาฬสินธุ์	23 สิงหาคม 2566 09.00-12.00 น.
8	อ.เมือง จ.หนองบัวลำภู	ห้องประชุมที่ว่าการอำเภอเมืองหนองบัวลำภู จังหวัดหนองบัวลำภู	24 สิงหาคม 2566 09.00-12.00 น.
9	อ.ทุ่งใหญ่ จ.นครศรีธรรมราช อ.ทุ่งสง จ.นครศรีธรรมราช อ.ร่อนพิบูลย์ จ.นครศรีธรรมราช	ห้องประชุมศรีปราชญ์ ชั้น 3 ศาลากลางจังหวัดนครศรีธรรมราช	1 กันยายน 2566 09.00-16.00 น.
10	อ.ตะพานหิน จ.พิจิตร	ห้องประชุมเงินพัฒนา ชั้น 2 ที่ว่าการอำเภอตะพานหิน จังหวัดพิจิตร	4 กันยายน 2566 09.00-12.00 น.
11	อ.โคกพระ จ.นครสวรรค์ อ.เมือง จ.นครสวรรค์ อ.ลาดยาว จ.นครสวรรค์	ห้องประชุม 203 ชั้น 2 อาคารศาลากลางจังหวัดนครสวรรค์ หลังเก่า	5 กันยายน 2566 09.00-12.00 น.
12	อ.เมือง จ.อุทัยธานี	ห้องประชุมเทศบาลเมืองอุทัยธานี อำเภอเมือง จังหวัดอุทัยธานี	5 กันยายน 2566 14.00-17.00 น.
13	อ.เมือง จ.สิงห์บุรี	ห้องประชุมที่ว่าการอำเภอเมืองสิงห์บุรี จังหวัดสิงห์บุรี	6 กันยายน 2566 09.00-12.00 น.
14	อ.สองพี่น้อง จ.สุพรรณบุรี อ.อู่ทอง จ.สุพรรณบุรี	ห้องประชุมขุนช้าง ชั้น 3 ศาลากลางจังหวัดสุพรรณบุรี	7 กันยายน 2566 09.00-12.00 น.
15	อ.กำแพงแสน จ.นครปฐม	หอประชุมที่ว่าการอำเภอกำแพงแสน จังหวัดนครปฐม	8 กันยายน 2566 09.00-12.00 น.



รูปที่ 8.2-2 บรรยากาศภาพรวมการประชุมเพื่อชี้แจงผลการรวบรวมข้อมูลโครงการ (กลุ่มย่อย ครั้งที่ 1)



(2) **สรุปผลการประชุมเพื่อชี้แจงผลการรวบรวมข้อมูลโครงการ (กลุ่มย่อย ครั้งที่ 1) จังหวัด
มหาสารคาม**

การประชุมเพื่อชี้แจงผลการรวบรวมข้อมูลโครงการ (กลุ่มย่อย ครั้งที่ 1) การศึกษาจัดทำแผนพัฒนาทางเลียงเมืองเพื่อแก้ไขปัญหาจราจรบริเวณเขตเมืองในภูมิภาค ดำเนินการเมื่อวันศุกร์ที่ 18 สิงหาคม 2566 เวลา 09.00-12.00 น. ณ ห้องประชุมพระบรมธาตุนาดูน ศาลากลางจังหวัดมหาสารคาม มีผู้เข้าร่วมการประชุมทั้งสิ้น 36 หน่วยงาน (45 คน) คิดเป็นร้อยละ 60.0 จากกลุ่มเป้าหมายที่เชิญประชุม 60 หน่วยงาน ประกอบด้วย หน่วยงานราชการระดับจังหวัด หน่วยงานเจ้าของโครงการ (กรมทวงหลวง) องค์กรปกครองส่วนท้องถิ่น หน่วยงานราชการระดับอำเภอ ประชาชนทั่วไปที่สนใจโครงการ ผู้นำชุมชนในพื้นที่ หน่วยงานรัฐวิสาหกิจ หน่วยงานเอกชน/องค์กรเอกชน/สถาบันการศึกษา และสื่อมวลชน (ประชาสัมพันธ์จังหวัด) โดยบรรยากาศในการประชุมเพื่อชี้แจงผลการรวบรวมข้อมูลโครงการ (กลุ่มย่อย ครั้งที่ 1) ดังรูปที่ 8.2-3 และสามารถสรุปประเด็นข้อคิดเห็นและข้อเสนอแนะจากการประชุมได้ดังตารางที่ 8.2-3



กลุ่มที่ 7 จังหวัดมหาสารคาม

ดำเนินการเมื่อวันศุกร์ที่ 18 สิงหาคม 2566 เวลา 09.00-12.00 น. ณ ห้องประชุมพระบรมธาตุนาดูน
ศาลากลางจังหวัดมหาสารคาม



บรรยากาศการลงทะเบียน



ผู้เข้าร่วมการประชุมถ่ายรูปร่วมกัน



นายชัยวัฒน์ แสนศักดิ์

ผู้อำนวยการแขวงทางหลวงมหาสารคาม
กล่าวรายงานการประชุม



นายวิวัฒน์ อินทร์ไทยวงศ์

รองผู้ว่าราชการจังหวัดมหาสารคาม
ประธานเปิดการประชุม



ที่ปรึกษานำเสนอรายละเอียดโครงการ



ผู้เข้าร่วมการประชุมรับฟังการบรรยาย



บรรยากาศการรับฟังความคิดเห็น



รูปที่ 8.2-3 บรรยากาศการประชุมกลุ่มย่อย ครั้งที่ 1 กลุ่มที่ 7 จังหวัดมหาสารคาม



ตารางที่ 8.2-3 ประเด็นคำถาม ข้อคิดเห็น ข้อเสนอแนะ และข้อชี้แจงเพื่อนำมาประกอบการศึกษา

การประชุมกลุ่มย่อย ครั้งที่ 1 กลุ่มที่ 7 จังหวัดมหาสารคาม

ประเด็นคำถาม ข้อคิดเห็น ข้อเสนอแนะ	ข้อชี้แจงและการนำมาประกอบการศึกษา
อำเภอวาปีปทุม	
ด้านวิศวกรรม	
สอบถามว่าขั้นตอนที่มานำเสนอในการประชุมครั้งนี้เป็นขั้นตอนที่คัดเลือกเหลือ 50 โครงการแล้วใช่หรือไม่ และสามารถทราบลำดับการพัฒนาโครงการแล้วหรือไม่ และอยากทราบว่ายังมีโครงการทางเลี่ยงเมืองอำเภอพยัคฆภูมิพิสัย อยู่ในแผนหรือไม่	ในขั้นตอนการศึกษา ณ ปัจจุบันได้มีการคัดเลือกพื้นที่ 50 พื้นที่ (Short list) จากบัญชีรวม (Long List) จำนวน 200 โครงการ โดยในขั้นตอนภายหลังจากได้แนวเส้นทางที่เหมาะสมแล้วจึงจะพิจารณาจัดลำดับความสำคัญของโครงการเพื่อบรรจุไว้ในแผนการพัฒนาทางเลี่ยงเมืองต่อไป สำหรับพื้นที่อำเภอพยัคฆภูมิพิสัย ที่ปรึกษาขอรับไปตรวจสอบว่าอยู่ในการพิจารณาบรรจุไว้ในบัญชีรวมแล้ว (Long List) หรือไม่
อยากทราบความเป็นไปได้ของโครงการ ว่าหากมีโครงการแล้วจะก่อสร้างปีไหน เพื่อประชาสัมพันธ์ให้ประชาชนและหน่วยงานที่เกี่ยวข้องทราบ	ในการศึกษาครั้งนี้เป็นการศึกษาในขั้นของการวางแผนพัฒนาภายในช่วงระยะเวลา 20 ปี จำแนกเป็นแผนระยะสั้น ระยะกลางและระยะยาว ซึ่งในขั้นตอนศึกษา ณ ปัจจุบันยังไม่สามารถระบุได้ว่าพื้นที่อำเภอวาปีปทุมจะอยู่ในแผนดำเนินงานช่วงเวลาใด ต้องมีการวิเคราะห์ข้อมูลเพิ่มเติมทั้งทางด้านวิศวกรรม จราจร เศรษฐกิจและผลกระทบสิ่งแวดล้อม เพื่อกำหนดลำดับความสำคัญของแต่ละพื้นที่ให้ออกมาเป็นแผนการพัฒนาในแต่ละช่วงเวลา ซึ่งจะนำผลการศึกษามานำเสนออีกครั้งในการประชุมปัจฉิมนิเทศโครงการ (สัมมนาครั้งที่ 2)
อยากให้พิจารณารูปแบบแนวเส้นทางที่สามารถ bypass น้ำได้ด้วย เพราะจะทำให้โครงการได้ประโยชน์ทั้งในด้านการสัญจรและการระบายน้ำควบคู่กัน	ในการออกแบบระบบระบายน้ำของโครงการ จะมีการออกแบบระบบระบายน้ำตามยาวหรือรางระบายน้ำ เพื่อรองรับทิศทางการไหลของน้ำในพื้นที่ เพื่อลดผลกระทบและเพิ่มประโยชน์ในด้านการระบายน้ำต่อประชาชนในพื้นที่
เนื่องจากแนวเส้นทางด้านทิศตะวันออกเฉียงเหนืออยู่ในพื้นที่โครงการส่งน้ำและบำรุงรักษาหนองหวาย ซึ่งแนวเส้นทางตัดกับคลองชลประทานจำนวนมาก ในกรณีที่เกิดน้ำหลากแนวเส้นทางอาจเกิดขวางการระบายน้ำลงสู่แม่น้ำชีได้ ดังนั้น ขอให้พิจารณาอาคารระบายน้ำในแนวเส้นทางให้เป็นสะพานที่ท้องสะพานสูงกว่าระดับน้ำสูงสุด และไม่มีตอม่ออยู่ในคลอง และถ้าแนวเส้นทางไปทับกับพังกันน้ำ ในการออกแบบขอให้ก่อสร้างพังกันน้ำให้แข็งแรงมากขึ้น และให้ศึกษาเส้นทางการไหลของน้ำให้ดีเพื่อไม่ให้เกิดปัญหาการระบายน้ำ	ที่ปรึกษาขอรับไปพิจารณาออกแบบระบบระบายน้ำในเบื้องต้นตามหลักวิชาการและสอดคล้องกับความต้องการของพื้นที่ ทั้งนี้เมื่อถึงระยะเวตามแผนการพัฒนาโครงการกรมทางหลวงจะมีการศึกษาเพื่อสำรวจและออกแบบแนวเส้นทางอีกครั้ง โดยจะรวมถึงการศึกษารูปแบบของอาคารระบายน้ำในแนวเส้นทางโครงการ และการขออนุญาตต่างๆ ของหน่วยงานในพื้นที่รวมถึงกรมชลประทานไว้ด้วย



ตารางที่ 8.2-3 ประเด็นคำถาม ข้อคิดเห็น ข้อเสนอแนะ และข้อชี้แจงเพื่อนำมาประกอบการศึกษา

การประชุมกลุ่มย่อย ครั้งที่ 1 กลุ่มที่ 7 จังหวัดมหาสารคาม

ประเด็นคำถาม ข้อคิดเห็น ข้อเสนอแนะ	ข้อชี้แจงและการนำมาประกอบการศึกษา
ด้านการจราจรและขนส่ง	
ขอให้ข้อมูลเกี่ยวกับปริมาณจราจรบนทางหลวงหมายเลข 2045 เนื่องจากขณะนี้มีการก่อสร้างและขยายเป็น 4 ช่องจราจรทำให้รถที่เคยมาใช้สัญจรบนเส้นทางหลักเลี่ยงการจราจรในช่วงที่มีการก่อสร้าง ส่งผลให้มีปริมาณการจราจรลดลง แต่เมื่อก่อสร้างแล้วเสร็จจะเป็นการดึงดูดการจราจรที่จะไปยังกรุงเทพฯ ให้มาใช้เส้นทางจากวาปีปทุมจะไปออกนครราชสีมาและเข้ากรุงเทพฯ สามารถร่นระยะทางมากกว่า 20 กิโลเมตร และประหยัดเวลาเดินทางกว่า 20 นาที	ที่ปรึกษาขอรับข้อคิดเห็น/ข้อเสนอแนะดังกล่าวไปพิจารณาประกอบการจัดลำดับความสำคัญของโครงการให้มีความเหมาะสม
เห็นด้วยกับแผนการพัฒนาในพื้นที่อำเภอลำทะเมนชัย ซึ่งหากการก่อสร้างยังไม่สามารถก่อสร้างได้พร้อมกันทั้งวงได้สามารถก่อสร้างในช่วงที่จำเป็นก่อนได้ เช่น ทางเลี่ยงจากจังหวัดร้อยเอ็ดไปอำเภอยางชุมน้อย เนื่องจากปัจจุบันมีรถเยอะมากทั้งรถพ่วงและรถบรรทุก	ในการพิจารณาแนวเส้นทางเลี่ยงเมืองจะมีการวิเคราะห์ข้อมูลจราจรและข้อมูลด้านอื่น ๆ เพิ่มเติม โดยจะมีการวิเคราะห์อีกครั้งว่าจะพัฒนาแนวเส้นทางพร้อมกันทั้งวงหรือบางส่วน
ด้านสิ่งแวดล้อม	
ในการตรวจสอบแหล่งโบราณสถานและโบราณคดีในพื้นที่อยากให้มีการลงสำรวจในพื้นที่เพื่อให้ข้อมูลมีความครบถ้วนถูกต้อง	หากกรมทางหลวงจะนำโครงการนี้ไปก่อสร้างในอนาคตจะต้องมีการจัดทำรายงานการประเมินผลกระทบสิ่งแวดล้อม (EIA) ซึ่งในขั้นตอนการจัดทำรายงาน EIA จะมีการจ้างผู้เชี่ยวชาญด้านโบราณคดีสำรวจข้อมูลโบราณสถาน แหล่งโบราณคดีในระยะ 1 กิโลเมตรจากกึ่งกลางแนวเส้นทางโครงการ เพื่อให้ได้ข้อมูลที่มีความชัดเจน รวมถึงมีการประสานงานกับสำนักศิลปากรที่ 10 นครราชสีมา เพื่อดำเนินการตรวจสอบโบราณสถานและแหล่งโบราณคดีในพื้นที่ศึกษาโครงการ และขอข้อมูลเพิ่มเติมเพื่อประกอบการศึกษาให้มีข้อมูลที่ครบถ้วนและชัดเจนต่อไป
ขอแก้ไขข้อมูลในเอกสารซึ่งระบุหมู่ 8 บ้านหนองแสงน้อย ตำบลหนองแสงให้ เปลี่ยนเป็นอยู่ในเขตตำบลหนองทุ่ม	ที่ปรึกษาดำเนินการตรวจสอบและแก้ไขข้อมูลให้มีความถูกต้องเรียบร้อยแล้ว
แนวเส้นทางโครงการที่นำเสนอครั้งนี้จะอยู่ในพื้นที่หมู่บ้านที่นำเสนอหรือไม่	เนื่องจากในการนำเสนอครั้งนี้เป็นการเพียงแนวเส้นทางเบื้องต้น ซึ่งหากมีการทบทวนจากข้อมูลที่ได้จากการประชุมครั้งนี้และข้อมูลจากการศึกษาปริมาณจราจรอาจจะมีการเปลี่ยนแปลงแนวเส้นทาง ทั้งนี้รายชื่อหมู่บ้านที่ปรากฏในเอกสารเป็นรายชื่อหมู่บ้านที่ครอบคลุมพื้นที่ศึกษา



ตารางที่ 8.2-3 ประเด็นคำถาม ข้อคิดเห็น ข้อเสนอแนะ และข้อชี้แจงเพื่อนำมาประกอบการศึกษา

การประชุมกลุ่มย่อย ครั้งที่ 1 กลุ่มที่ 7 จังหวัดมหาสารคาม

ประเด็นคำถาม ข้อคิดเห็น ข้อเสนอแนะ	ข้อชี้แจงและการนำมาประกอบการศึกษา
	ด้านสิ่งแวดล้อมในระยะ 500 เมตรจากกึ่งกลางแนวเส้นทาง ไม่ใช่หมู่บ้านที่แนวเส้นทางตัดผ่าน
ด้านการโยกย้ายเวนคืน	
อยากทราบหลักเกณฑ์การชดเชยที่ดินในกรณีที่มีการเวนคืน ว่ากรมทางหลวงใช้ราคาเวนคืนที่ดินคิดเป็นกี่เท่าของราคา ประเมินที่ดินของกรมธนารักษ์	การกำหนดมาตรการเรื่องการโยกย้ายและการเวนคืน ในกรณีของการเวนคืนที่ดินส่วนบุคคล ให้ดำเนินการตามการ จัดกรรมสิทธิ์ที่ดิน และชดเชยทรัพย์สินตลอดแนวเส้นทาง โครงการก่อสร้าง โดยดำเนินการตามขั้นตอนของกฎหมาย ที่เกี่ยวข้องอย่างโปร่งใส และเป็นธรรม โดยดำเนินการตาม ขั้นตอนการจัดสรรกรรมสิทธิ์ที่ดินของกรมทางหลวง ในส่วนของอสังหาริมทรัพย์กรมทางหลวงต้องจ่ายค่า ทดแทนอสังหาริมทรัพย์ที่ถูกเวนคืนและค่าทดแทนความ เสียหายที่ได้จากการเวนคืนพิจารณาตาม พรบ.ว่าด้วยการ เวนคืนและการได้มาซึ่งอสังหาริมทรัพย์ พ.ศ.2562
อำเภอโกสุมพิสัย	
ด้านวิศวกรรม	
ห่วงกังวลเรื่องน้ำท่วมจากการพัฒนาโครงการบริเวณพื้นที่ ตำบลหัวขวางที่ติดแม่น้ำชี และในพื้นที่ตำบลศรีสุข	หากจะมีการก่อสร้างโครงการในอนาคต ในขั้นตอนของการ สำรวจและออกแบบรายละเอียดจะมีวิศวกรด้านชลศาสตร์ลง สำรวจพื้นที่และคำนวณปริมาณน้ำที่จะไหลผ่านพื้นที่โครงการ และออกแบบระบบระบายน้ำที่มีความเหมาะสมต่อไป
ด้านการจราจรและขนส่ง	
อยากให้มีการก่อสร้างเกิดขึ้นโดยเร็ว เนื่องจากทางหลวง หมายเลข 208 และ 2322 มีรถผ่านเยอะมาก โดยเฉพาะ รถบรรทุก ทำให้ถนนชำรุด	ที่ปรึกษาขอรับข้อคิดเห็น/ข้อเสนอแนะดังกล่าวไปพิจารณา ประกอบการจัดลำดับความสำคัญของโครงการให้มีความ เหมาะสม
ขอให้พิจารณาทางเลี่ยงเมืองในพื้นที่อำเภอโกสุมพิสัยเป็น ความจำเป็นเร่งด่วนที่สุดในมหาสารคาม เนื่องจากประสบ ปัญหาจากรถบรรทุกวิ่งเข้าเมือง โดยช่วงแนวเส้นทางที่มี ความจำเป็นเร่งด่วนคือจากทางหลวงหมายเลข 208 ไปทาง หลวงหมายเลข 2322 แต่เนื่องจากด้านบนเป็นพื้นที่รับน้ำ จึงขอให้พิจารณาความสำคัญต่อผลกระทบด้านการระบาย น้ำให้มาก	ในส่วนของข้อกังวลด้านการระบายน้ำ หากจะมีการก่อสร้าง โครงการในอนาคต ในขั้นตอนของการสำรวจและออกแบบ รายละเอียดจะมีวิศวกรด้านชลศาสตร์ลงสำรวจพื้นที่และ คำนวณปริมาณน้ำที่จะไหลผ่านพื้นที่โครงการ และออกแบบ ระบบระบายน้ำที่มีความเหมาะสมต่อไป
ปัญหาการจราจรในพื้นที่อำเภอโกสุมพิสัยคือแนวเส้นทาง เป็นคอขวด ถนนแคบ รถมีปริมาณมากทำให้การจราจร ติดขัดและเกิดปัญหาบ่อยครั้ง โดยเฉพาะในเขตตำบลแก้งแก	ที่ปรึกษาจะนำข้อมูลปัญหาการจราจรในพื้นที่ดังกล่าว ไปประกอบการกำหนดแนวเส้นทางโครงการให้มีความ เหมาะสมต่อไป ทั้งนี้ในขั้นตอนของการออกแบบระบบระบาย น้ำ ในขั้นตอนของการสำรวจและออกแบบรายละเอียดจะมี



ตารางที่ 8.2-3 ประเด็นคำถาม ข้อคิดเห็น ข้อเสนอแนะ และข้อชี้แจงเพื่อนำมาประกอบการศึกษา

การประชุมกลุ่มย่อย ครั้งที่ 1 กลุ่มที่ 7 จังหวัดมหาสารคาม

ประเด็นคำถาม ข้อคิดเห็น ข้อเสนอแนะ	ข้อชี้แจงและการนำมาประกอบการศึกษา
บรรจบกับตำบลหนองบอนด้านทิศใต้เป็นโซนน้ำท่วม ซึ่งเคยประสบน้ำท่วมลึก 4-5 เมตร นาน 2-3 เดือน	วิศวกรด้านชลศาสตร์ลงสำรวจพื้นที่และคำนวณปริมาณน้ำที่จะไหลผ่านพื้นที่โครงการ และออกแบบระบบระบายน้ำที่มีความเหมาะสมต่อไป
ด้านสิ่งแวดล้อม	
หากแนวเส้นทางโครงการตัดผ่านพื้นที่โรงเรียนจะอย่างไร ต้องมีการเวนคืนที่ดินโรงเรียนหรือไม่	ในการพิจารณากำหนดแนวเส้นทางจะมีการหลีกเลี่ยงการตัดผ่านพื้นที่อ่อนไหวทางด้านสิ่งแวดล้อมทั้งที่เป็นศาสนสถาน สถานศึกษาและสถานพยาบาลเพื่อไม่ให้เกิดผลกระทบไว้แล้ว
ด้านการมีส่วนร่วมของประชาชน	
จะมีการเปิดรับฟังความคิดเห็นอีกครั้งหรือไม่เพื่อให้คนในพื้นที่เข้ามามีส่วนร่วม	ที่ปรึกษาได้เปิดช่องทางรับข่าวสารและให้ข้อเสนอแนะผ่านทาง LINE, Facebook และเว็บไซต์ ของโครงการ ซึ่งผู้เข้าร่วมประชุมสามารถแชร์ QR Code ท้ายเอกสารประกอบประชุมและแผ่นพับเพื่อให้ผู้ที่สนใจสามารถเข้ามาติดตามข่าวสารโครงการและให้ข้อเสนอแนะเพิ่มเติมได้ โดยภายหลังจากนี้ยังมีการประชุมอีก 2 ครั้งได้แก่ การประชุมเพื่อชี้แจงผลการจัดทำแผนพัฒนาทางหลวง (กลุ่มย่อยครั้งที่ 2) ซึ่งคาดว่าจะดำเนินการในช่วงเดือนธันวาคม 2566 และการประชุมปัจฉิมนิเทศโครงการ (สัมมนาครั้งที่ 2) ในช่วงเดือนกุมภาพันธ์ 2567 ซึ่งสามารถติดตามข่าวสารได้จากช่องทางออนไลน์ดังกล่าว

9.1 ด้านวิศวกรรม

- (1) จัดทำร่างแนวคิดแบบเบื้องต้น
- (2) ประมาณราคาเบื้องต้นเพื่อวิเคราะห์โครงการ

9.2 ด้านการมีส่วนร่วมของประชาชน

- (1) สรุปผลการประชุมเพื่อชี้แจงผลการจัดทำแผนพัฒนาทางหลวง (กลุ่มย่อย ครั้งที่ 2) เผยแพร่ทางเว็บไซต์โครงการ Facebook โครงการ และติดประกาศที่บอร์ดประชาสัมพันธ์หน่วยงานที่เกี่ยวข้อง
- (2) ดำเนินการจัดการประชุมปัจฉิมนิเทศโครงการ (สัมมนา ครั้งที่ 2) เพื่อนำเสนอสรุปผลการศึกษาในด้านต่าง ๆ และผลการดำเนินงานการมีส่วนร่วมของประชาชนที่ผ่านมาแก่กลุ่มเป้าหมายที่เกี่ยวข้อง
- (3) ประชาสัมพันธ์โครงการอย่างต่อเนื่องผ่านทาง เว็บไซต์โครงการ Facebook โครงการ รวมถึง Line official โครงการ

10. สถานที่ติดต่อและสอบถามข้อมูลเพิ่มเติม

กรมทางหลวง



สำนักแผนงาน กรมทางหลวง

ถนนศรีอยุธยา แขวงทุ่งพญาไท เขตราชเทวี กรุงเทพฯ 10400

โทรศัพท์ : 0 2354 6668 – 75 ต่อ 23797

โทรสาร : 0 2354 6593

บริษัทที่ปรึกษา



ด้านวิศวกรรม

บริษัท เอ็ม เอ เอ คอนซัลแตนท์ จำกัด

221/1 ซอยประชาชื่น 37 ถนนประชาชื่น แขวงวงศ์สว่าง เขตบางซื่อ

กรุงเทพมหานคร 10800

โทรศัพท์ : 0 2975 9300

โทรสาร : 0 2975 9311

ผู้ประสานงานด้านวิศวกรรม : คุณณัฐ บัวแย้ม



บริษัท ซิตี แพลน โพรเฟสชันนอล จำกัด

1199 ชั้น 15 อาคารปิยวรรณ ถนนพหลโยธิน แขวงพญาไท เขตพญาไท

กรุงเทพมหานคร 10400

โทรศัพท์ : 0 2617 0522

โทรสาร : 0 2617 0524

ผู้ประสานงานด้านวิศวกรรม : นายวันเฉลิม ดวงกันยา



ด้านสิ่งแวดล้อมและการมีส่วนร่วมของประชาชน

บริษัท ธรรมชาติ คอนซัลแตนท์ จำกัด

288/172 ถนนสายไหม แขวงสายไหม เขตสายไหม กรุงเทพฯ 10220

โทรศัพท์ : 0 2003 5230

ผู้ประสานงานด้านสิ่งแวดล้อม : คุณนิตยา บัวงาม

ผู้ประสานงานด้านการมีส่วนร่วมของประชาชน : คุณจิรพร หายทุกข์



เว็บไซต์โครงการ :
www.doh-bypass.com



Facebook : แผนพัฒนาทางเลี่ยง
เมืองกรมทางหลวง



Line Official : doh-bypass
(@021rouzs)