



กรมทางหลวง
DEPARTMENT OF HIGHWAYS

การประชุมเพื่อชี้แจงผลการจัดทำ แผนพัฒนาทางหลวง

(กลุ่มย่อย ครั้งที่ 2)

การศึกษากำหนดแผนพัฒนา ทางเลี่ยงเมือง

เพื่อแก้ไขปัญหาจราจรบริเวณเขตเมืองในภูมิภาค

วันจันทร์ที่ 22 มกราคม 2567 เวลา 09.00-12.00 น.
ณ ห้องประชุมมงคลบพิตร 2 ชั้น 4 อาคาร 4 ชั้น
ศาลากลางจังหวัดพระนครศรีอยุธยา

พื้นที่ : อำเภอบางปะหัน อำเภอกาชา
จังหวัดพระนครศรีอยุธยา

ดำเนินการโดย
กลุ่มบริษัทที่ปรึกษา



บริษัท เอ็ม เอ คอนซัลแตนท์ จำกัด



บริษัท ซิตี้ แพลน โพรเฟสชันนอล จำกัด



บริษัท ธรรมชาติ คอนซัลแตนท์ จำกัด

เอกสารประกอบการประชุม ชุดที่ 3



เอกสารประกอบการประชุมเพื่อชี้แจงผลการจัดทำแผนพัฒนาทางหลวง (กลุ่มย่อย ครั้งที่ 2)
การศึกษาจัดทำแผนพัฒนาทางเลี่ยงเมืองเพื่อแก้ไขปัญหาจราจรบริเวณเขตเมืองในภูมิภาค

สารบัญ

	หน้า
1. ความเป็นมาของโครงการ	1
2. วัตถุประสงค์	2
2.1 วัตถุประสงค์ของการศึกษา	2
2.2 วัตถุประสงค์ของการประชุม	2
3. พื้นที่ศึกษาของโครงการ	2
3.1 โครงการทางเลี่ยงเมือง อำเภอบางปะหัน จังหวัดพระนครศรีอยุธยา	3
3.2 โครงการทางเลี่ยงเมือง อำเภอภาชี จังหวัดพระนครศรีอยุธยา	5
4. การศึกษาทางด้านเศรษฐกิจและสังคม	7
5. การศึกษาด้านจราจรและขนส่ง	8
5.1 ผลการคาดการณ์ปริมาณจราจรในอนาคต (พื้นที่อำเภอบางปะหัน จังหวัดพระนครศรีอยุธยา)	8
5.2 ผลการคาดการณ์ปริมาณจราจรในอนาคต (พื้นที่อำเภอภาชี จังหวัดพระนครศรีอยุธยา)	10
6. การศึกษาด้านวิศวกรรม	13
6.1 งานกำหนดแนวเส้นทางเบื้องต้น	13
6.2 งานออกแบบเบื้องต้น (Conceptual Design)	13
7. การศึกษาด้านสิ่งแวดล้อม	17
7.1 การตรวจสอบข้อจำกัดด้านสิ่งแวดล้อมและพื้นที่อ่อนไหวด้านสิ่งแวดล้อม	17
7.2 การจัดทำรายการตรวจสอบด้านสิ่งแวดล้อม (Environmental Checklist)	23
8. การดำเนินการด้านการมีส่วนร่วมของประชาชน	75
8.1 แผนการดำเนินการด้านการมีส่วนร่วมของประชาชน	75
8.2 ผลการดำเนินงานที่ผ่านมา	76
9. การดำเนินงานในขั้นตอนต่อไป	90
9.1 ด้านวิศวกรรม	90
9.2 ด้านการมีส่วนร่วมของประชาชน	90
10. สถานที่ติดต่อและสอบถามข้อมูลเพิ่มเติม	91



สารบัญญักรูปภาพ

	หน้า
3.1-1 แผนที่แสดงแนวเส้นทางเลี่ยงเมือง อ.บางปะหัน จ.พระนครศรีอยุธยา	4
3.2-1 แผนที่แสดงแนวเส้นทางเลี่ยงเมือง อ.ภาชี จ.พระนครศรีอยุธยา	6
5.1-1 คาดการณ์ปริมาณจราจรบนแนวเส้นทางโครงการ (พื้นที่อำเภอบางปะหัน จังหวัดพระนครศรีอยุธยา)	10
5.2-1 คาดการณ์ปริมาณจราจรบนแนวเส้นทางโครงการ (พื้นที่อำเภอภาชี จังหวัดพระนครศรีอยุธยา)	12
6.2-1 ตัวอย่างรูปตัดถนนเขตทาง 60 เมตร	14
6.2-2 ตัวอย่างการออกแบบทางแยกและทางแยกต่างระดับ	14
7.1-1 โบราณสถาน แหล่งโบราณคดี ในพื้นที่ศึกษาของโครงการทางเลี่ยงเมือง อำเภอบางปะหัน จังหวัดพระนครศรีอยุธยา	18
7.1-2 พื้นที่อ่อนไหวด้านสิ่งแวดล้อม ในพื้นที่โครงการทางเลี่ยงเมือง อำเภอบางปะหัน จังหวัดพระนครศรีอยุธยา	20
7.1-3 พื้นที่อ่อนไหวด้านสิ่งแวดล้อม ในพื้นที่โครงการทางเลี่ยงเมือง อำเภอภาชี จังหวัดพระนครศรีอยุธยา	22
8.2-1 บรรยายภาคการประชุมปฐมนิเทศโครงการ (สัมมนา ครั้งที่ 1) วันศุกร์ที่ 3 มีนาคม พ.ศ.2566 เวลา 08.30 – 12.00 น. ณ ห้องประชุมกมลทิพย์ ชั้น 2 โรงแรม เดอะ สุโกศล กรุงเทพฯ	78
8.2-2 บรรยายภาคภาพรวมการประชุมเพื่อชี้แจงผลการรวบรวมข้อมูลโครงการ (กลุ่มย่อย ครั้งที่ 1)	85
8.2-3 บรรยายภาคการประชุมกลุ่มย่อย ครั้งที่ 1 กลุ่มที่ 1 จังหวัดพระนครศรีอยุธยา	87



สารบัญตาราง

	หน้า
7.1-1 โบราณสถาน แหล่งโบราณคดี ในพื้นที่ศึกษาของโครงการทางเลี่ยงเมือง อำเภอบางปะหัน จังหวัดพระนครศรีอยุธยา	17
7.1-2 พื้นที่อ่อนไหวด้านสิ่งแวดล้อม ในพื้นที่ศึกษาของโครงการทางเลี่ยงเมือง อำเภอบางปะหัน จังหวัดพระนครศรีอยุธยา	19
7.1-3 พื้นที่อ่อนไหวด้านสิ่งแวดล้อมในพื้นที่ศึกษาของโครงการทางเลี่ยงเมือง อำเภอภาชี จังหวัดพระนครศรีอยุธยา	21
7.2-1 รายการตรวจสอบด้านสิ่งแวดล้อม (Environmental Checklist) ของโครงการทางเลี่ยงเมือง อำเภอบางปะหัน จังหวัดพระนครศรีอยุธยา	24
7.2-2 รายการตรวจสอบด้านสิ่งแวดล้อม (Environmental Checklist) ของโครงการทางเลี่ยงเมือง อำเภอภาชี จังหวัดพระนครศรีอยุธยา	45
7.2-3 สรุปรายการป้องกัน แก้ไข และลดผลกระทบสิ่งแวดล้อมทั่วไป	66
8.2-1 ประเด็นคำถาม ข้อคิดเห็น ข้อเสนอแนะ และข้อชี้แจงเพื่อนำมาประกอบการศึกษา	79
8.2-2 สถานที่ดำเนินการการประชุมเพื่อชี้แจงผลการรวบรวมข้อมูลโครงการ (กลุ่มย่อย ครั้งที่ 1)	83
8.2-3 ประเด็นคำถาม ข้อคิดเห็น ข้อเสนอแนะ และข้อชี้แจงเพื่อนำมาประกอบการศึกษา การประชุมกลุ่มย่อย ครั้งที่ 1 กลุ่มที่ 1 จังหวัดพระนครศรีอยุธยา	88



การประชุมเพื่อชี้แจงผลการจัดทำแผนพัฒนาทางหลวง (กลุ่มย่อย ครั้งที่ 2) การศึกษาจัดทำแผนพัฒนาทางเลี่ยงเมืองเพื่อแก้ไขปัญหาจราจรบริเวณเขตเมืองในภูมิภาค

1. ความเป็นมาของโครงการ

ปัจจุบันการขยายตัวของพื้นที่ชุมชนและเขตเมืองได้เกิดขึ้นอย่างต่อเนื่องในทุกภูมิภาคของประเทศ เนื่องจากมีประชากรอาศัยอยู่อย่างหนาแน่น ทำให้พื้นที่เหล่านี้มีการเจริญเติบโตทางด้านเศรษฐกิจ การลงทุนในภาคธุรกิจและอุตสาหกรรม การค้าและการขนส่งสินค้า การเพิ่มขึ้นของแหล่งที่พัก ที่อยู่อาศัย ห้างสรรพสินค้า และแหล่งท่องเที่ยว โดยปัจจัยเหล่านี้ส่งผลให้โครงข่ายทางหลวงในปัจจุบันที่มีระยะทางกว่า 53,000 กิโลเมตรทั่วประเทศ ต้องรองรับปริมาณจราจรที่เพิ่มสูงขึ้น ซึ่งบางเส้นทางที่ตัดผ่านพื้นที่ชุมชนและเขตเมือง มีการพัฒนาทางหลวงจนเต็มความกว้างของเขตทางแล้ว ทำให้ไม่สามารถก่อสร้างเพิ่มช่องจราจรเพื่อรองรับความต้องการในการเดินทางที่มากขึ้นได้อีก ไม่เหมาะสมกับสภาพที่เกิดขึ้นในปัจจุบัน ปัญหาเหล่านี้ยังส่งผลให้ผู้ขับขี่ที่จำเป็นต้องสัญจรผ่านพื้นที่ชุมชนและเขตเมือง ประสบกับปัญหาการจราจรติดขัด เกิดความล่าช้าในการเดินทาง ไม่ได้รับความสะดวกสบาย สิ้นเปลืองเชื้อเพลิงในการเดินทาง ก่อให้เกิดมลพิษทางอากาศและเสียง รวมถึงบางครั้งยังมีปัญหาอุบัติเหตุ ทำให้ผู้ใช้ทางในชุมชนไม่ได้รับความปลอดภัย

จากปัจจัยดังกล่าว กรมทางหลวงจึงจำเป็นต้องมีการศึกษาพิจารณาวางแผนพัฒนาก่อสร้างโครงข่ายทางเลี่ยงเมืองในพื้นที่ชุมชนและเขตเมืองหลัก ๆ ของประเทศ ที่มีอัตราการเติบโตของปริมาณการจราจรสูง เพื่อแยกปริมาณการจราจรที่ไม่จำเป็นต้องเดินทางผ่านพื้นที่เมืองออกมา ซึ่งถนนทางเลี่ยงเมืองเมื่อก่อสร้างแล้วเสร็จจะช่วยลดปัญหาการจราจรติดขัด รวมถึงช่วยพัฒนาพื้นที่ มีการกระจายความเจริญลงสู่ท้องถิ่น และส่งผลให้เกิดความสะดวก รวดเร็ว เพิ่มความปลอดภัยในการเดินทาง และยกระดับคุณภาพชีวิตของประชาชนรองรับการขยายตัวของชุมชนเมือง และเป็นการเสริมประสิทธิภาพของโครงข่ายทางหลวงให้สมบูรณ์

ดังนั้น กรมทางหลวงจึงว่าจ้างกลุ่มบริษัทที่ปรึกษา ประกอบด้วย บริษัท เอ็ม เอ เอ คอนซัลแตนท์ จำกัด ร่วมกับบริษัท ซีดี แพลน โปรเฟสชันนอล จำกัด และบริษัท ธรรมชาติ คอนซัลแตนท์ จำกัด ให้ดำเนินการศึกษาจัดทำแผนพัฒนาทางเลี่ยงเมืองเพื่อแก้ไขปัญหาจราจรบริเวณเขตเมืองในภูมิภาค เพื่อจัดทำแผนพัฒนาทางเลี่ยงเมือง (Action Plan) ในระยะ 10 ปีข้างหน้า เพื่อแก้ไขปัญหาจราจรบริเวณเขตเมือง โดยแบ่งการศึกษาเป็น 2 ส่วน คือ ส่วนที่ 1 ศึกษาความเหมาะสมเบื้องต้นทางด้านเศรษฐกิจ วิศวกรรม และตรวจสอบผลกระทบสิ่งแวดล้อมของโครงการก่อสร้างทางเลี่ยงเมืองในอนาคต โดยพิจารณาปัญหาจราจร แนวโน้มการพัฒนาทางด้านเศรษฐกิจและสังคม แนวโน้มการพัฒนาเมืองบูรณาการร่วมกับการวางผังเมือง หน่วยงานในท้องถิ่นและชุมชน ส่วนที่ 2 วิเคราะห์ความคุ้มค่า และจัดลำดับความสำคัญของโครงการเพื่อทำแผนพัฒนาทางเลี่ยงเมืองทั้งในระยะสั้น ระยะกลาง ระยะยาว เพื่อให้การพัฒนาโครงข่ายเกิดประสิทธิภาพสูงสุด ซึ่งโครงข่ายทางเลี่ยงเมืองจะช่วยแก้ปัญหาจราจรติดขัด ลดอุบัติเหตุ กระจายความเจริญ สู่ท้องถิ่น และยกระดับคุณภาพชีวิตประชาชนอย่างยั่งยืนต่อไป



2. วัตถุประสงค์

2.1 วัตถุประสงค์ของการศึกษา

- เพื่อให้ทราบถึงหลักเกณฑ์ในการคัดเลือกพื้นที่โครงการที่เหมาะสม และมีศักยภาพในการพัฒนาเป็นโครงข่ายทางเลี่ยงเมือง
- เพื่อให้ทราบถึงความเหมาะสมเบื้องต้นทางด้านเศรษฐกิจ วิศวกรรม และผลกระทบด้านสิ่งแวดล้อมของโครงการพัฒนาทางเลี่ยงเมือง
- เพื่อให้ทราบถึงแนวทางการจัดทำแผนพัฒนาโครงข่ายทางเลี่ยงเมืองเพื่อแก้ไขปัญหาจราจรระยะสั้น ระยะกลาง และระยะยาว

2.2 วัตถุประสงค์ของการประชุม

- เพื่อนำเสนอผลการกำหนดแนวเส้นทางโครงการที่เหมาะสมเบื้องต้น ผลการศึกษาด้านเศรษฐกิจ และสังคม ผลการศึกษาด้านการจราจรและขนส่ง ผลการศึกษาด้านสิ่งแวดล้อม และผลการดำเนินงานด้านการมีส่วนร่วมของประชาชนที่ผ่านมา
- เพื่อรับฟังความคิดเห็นและข้อเสนอแนะ จากกลุ่มเป้าหมายที่มีต่อโครงการมาใช้ประกอบการปรับปรุงโครงการ เพื่อให้มีความเหมาะสมสอดคล้องกับความต้องการของประชาชนในพื้นที่

3. พื้นที่ศึกษาโครงการ

การศึกษาจัดทำแผนพัฒนาทางเลี่ยงเมืองเพื่อแก้ไขปัญหาจราจรบริเวณเขตเมืองในภูมิภาค ดำเนินการศึกษาครอบคลุมพื้นที่ 77 จังหวัดของประเทศไทย รวมถึงพื้นที่ใกล้เคียงที่เกี่ยวข้องกับการพัฒนาโครงข่ายทางเลี่ยงเมือง และพื้นที่อิทธิพลของโครงการ ในกระบวนการคัดกรองพื้นที่ให้เป็นกลุ่มบัญชีรวม (Long List) และกลุ่มพื้นที่ที่เหมาะสม (Short List) ของการศึกษาจัดทำแผนพัฒนาทางเลี่ยงเมืองเพื่อแก้ไขปัญหาจราจรบริเวณเขตเมืองในภูมิภาค โดยแบ่งกลุ่มพื้นที่และโครงการออกเป็น 3 กลุ่ม คือ

- กลุ่ม 1 พื้นที่ที่มีศักยภาพและความจำเป็น พิจารณาจากพื้นที่ที่มีความจำเป็นและมีศักยภาพที่จะพัฒนาเป็นทางเลี่ยงเมืองได้ จากพื้นที่ระดับอำเภอทั่วประเทศ จำนวน 878 อำเภอ เพื่อนำมาคัดกรองตามกระบวนการ โดยปัจจัยที่ใช้ในการคัดกรองพื้นที่ที่มีศักยภาพ ได้แก่ 1) ด้านสังคมและเศรษฐกิจ 2) ด้านความสำคัญและลักษณะทางกายภาพของโครงข่าย 3) ด้านการขนส่งและจราจร
- กลุ่ม 2 พื้นที่ตามแผนพัฒนาทางหลวง จะเป็นโครงการตามแผนพัฒนาทางเลี่ยงเมืองที่กำหนดไว้แล้วตามแผนพัฒนาทางหลวงของกรมทางหลวง
- กลุ่ม 3 โครงการที่อยู่ระหว่างเตรียมความพร้อมก่อนดำเนินการก่อสร้าง จะเป็นโครงการที่สำรวจและออกแบบแล้วเสร็จหรืออยู่ระหว่างการศึกษาคำปรึกษาโครงการ โครงการดังกล่าวเป็นโครงการที่มีความพร้อมที่จะดำเนินการ ซึ่งสามารถนำมาบรรจุเข้าในแผนพัฒนาทางเลี่ยงเมืองฯ ในกระบวนการของพื้นที่ที่เหมาะสม (Short List) ได้ทันที

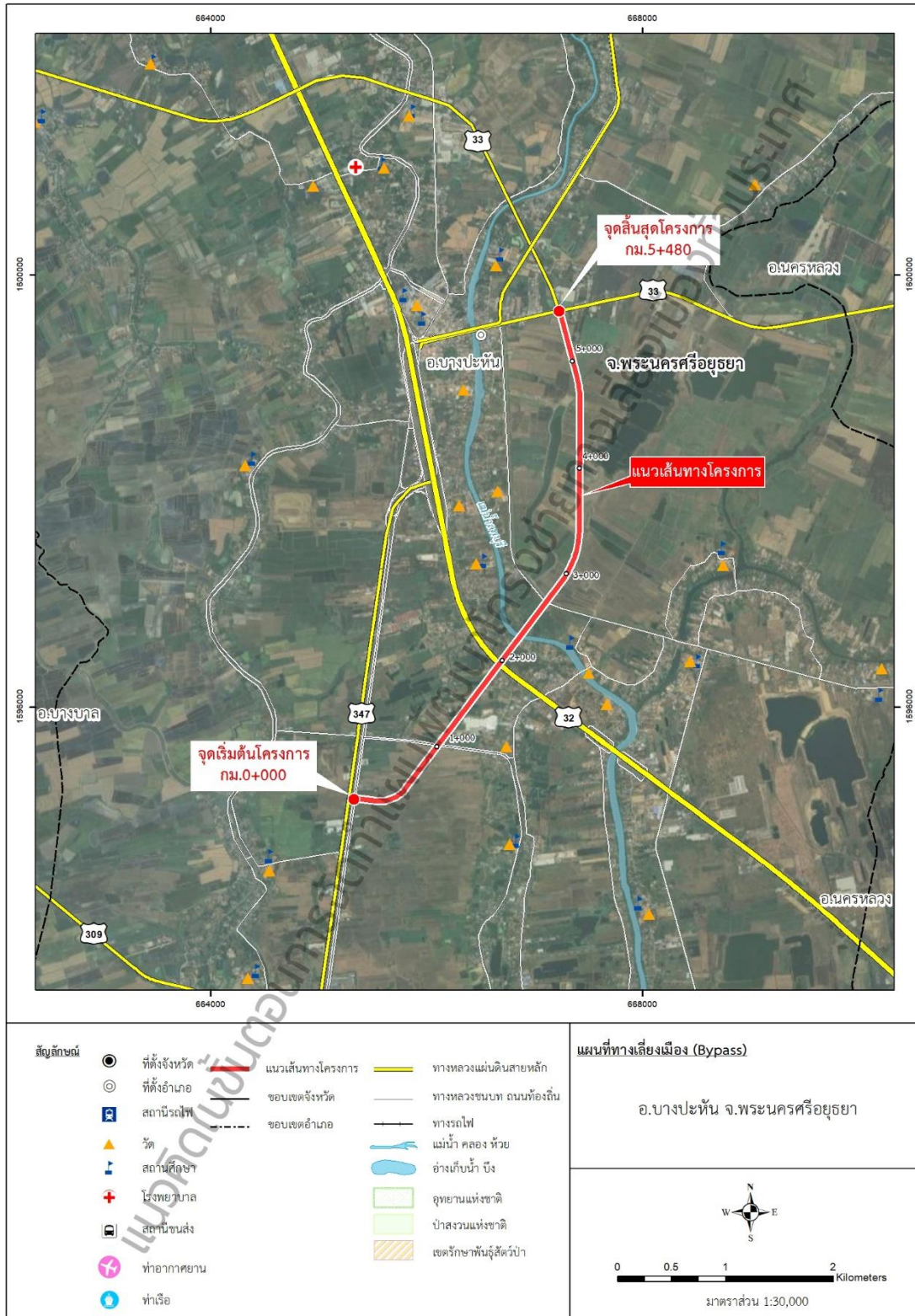


โครงการที่อยู่ในกลุ่มบัญชีรวม (Long List) ทั้งหมด จะนำมาพิจารณาตามกระบวนการคัดกรองโดยการให้คะแนนตามน้ำหนักปัจจัยที่กำหนด คือ 1) ปัจจัยด้านความสอดคล้องกับยุทธศาสตร์ นโยบาย และแผน 2) ปัจจัยด้านกายภาพและการเชื่อมโยง 3) ปัจจัยด้านการขนส่งและจราจร เมื่อผ่านกระบวนการให้คะแนนตามน้ำหนักปัจจัยแล้ว จะได้โครงการที่ผ่านหลักเกณฑ์การคัดเลือกโครงการที่มีความเหมาะสมที่สุดจำนวน 50 โครงการ เพื่อบรรจุไว้ในกระบวนการของพื้นที่ที่เหมาะสม (Short List) ตามเงื่อนไขที่กำหนดเพื่อเข้าสู่กระบวนการวิเคราะห์ความเหมาะสมของโครงการเบื้องต้น และการจัดลำดับความสำคัญของโครงการ เพื่อนำไปใช้ในการจัดทำแผนปฏิบัติการ (Action Plan) และแผนพัฒนาทางเลี่ยงเมืองระยะสั้น กลาง และยาวต่อไป ส่วนโครงการที่ไม่ได้ถูกคัดเลือกจะถูกนำไปใส่ไว้ในกลุ่มบัญชีรวม (Long List) โครงการ เช่นเดิม

สำหรับพื้นที่ศึกษาด้านสิ่งแวดล้อมดำเนินการศึกษาในระยะ 500 เมตร จากกึ่งกลางแนวเส้นทางโครงการ และการศึกษาด้านประวัติศาสตร์และโบราณคดีดำเนินการศึกษาในระยะ 1 กิโลเมตร จากกึ่งกลางแนวเส้นทางโครงการ โดยในจังหวัดพระนครศรีอยุธยา พิจารณาคัดเลือกทั้งหมด 2 พื้นที่ ได้แก่ อำเภอบางปะหัน และอำเภอกาชี

3.1 โครงการทางเลี่ยงเมือง อำเภอบางปะหัน จังหวัดพระนครศรีอยุธยา

โครงข่ายการเดินทางบริเวณ อ.บางปะหัน มี ทล.32 เชื่อมโยงการเดินทางทิศเหนือ-ใต้ และ ทล.33 เชื่อมโยงการเดินทางทิศตะวันออก-ตะวันตก โดยมีส่วนหนึ่งของ ทล.33 เป็นทางเลี่ยงเมืองปัจจุบันในทิศตะวันออกเฉียงเหนือ เนื่องจากมี ทล.309 รองรับการเดินทางฝั่งทิศตะวันตก จึงกำหนดแนวทางเลี่ยงเมืองทางด้านทิศตะวันออกเฉียงใต้ของเมือง เพื่อเสริมโครงข่ายให้สมบูรณ์ โดยแนวเส้นทางเริ่มจาก ทล.347 เบี่ยงไปทางทิศตะวันออกเฉียงเหนือ ผ่าน ทล.32 ข้ามแม่น้ำลพบุรี จากนั้นแนวเส้นทางจะเบี่ยงไปทางทิศเหนือก่อนจะไปสิ้นสุดที่ ทล.33 บริเวณแยกทางเลี่ยงเมืองเดิม มีระยะทางรวมประมาณ 5.48 กิโลเมตร โดยแผนที่แนวเส้นทางเลี่ยงเมือง อ.บางปะหัน จ.พระนครศรีอยุธยา แสดงดังรูปที่ 3.1-1



ที่มา : บริษัทที่ปรึกษา, 2566

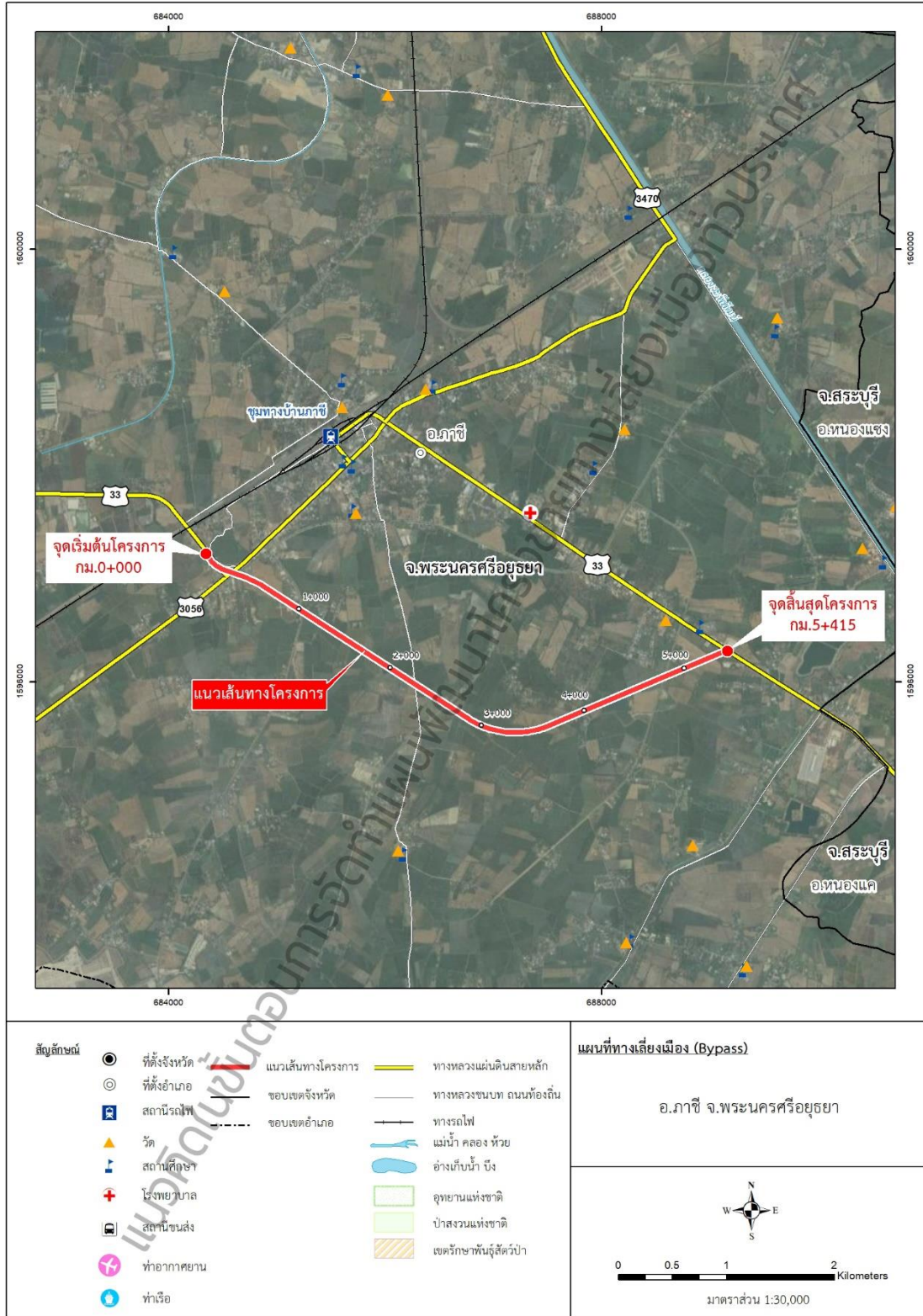
หมายเหตุ : การดำเนินงานของกรมทางหลวงในขั้นตอนนี้ เป็นการจัดทำแผนพัฒนาโครงข่ายทางเลี่ยงเมืองทั่วประเทศ งานแนวเส้นทาง รูปแบบทางแยกต่าง ๆ เป็นเพียงแนวคิดเพื่อจัดทำแผนโดยรวมเท่านั้น แนวเส้นทางหรือรูปแบบทางแยกต่าง ๆ จะมีการดำเนินการในขั้นตอนการศึกษาความเหมาะสม และจะได้ข้อยุติในขั้นตอนการสำรวจและออกแบบรายละเอียด

รูปที่ 3.1-1 แผนที่แสดงแนวเส้นทางเลี่ยงเมือง อ.บางปะหัน จ.พระนครศรีอยุธยา



3.2 โครงการทางเลี่ยงเมือง อำเภอภาชี จังหวัดพระนครศรีอยุธยา

โครงข่ายการเดินทางบริเวณ อ.ภาชี มี ทล.33 เชื่อมโยงการเดินทางในทิศตะวันออกเฉียงใต้-ตะวันตก ทล.3056 เชื่อมโยงการเดินทางทิศตะวันตกเฉียงใต้ และ ทล.3470 เชื่อมโยงการเดินทางทิศตะวันออกเฉียงเหนือ โดยภายในพื้นที่มีลักษณะการเดินทางในทิศตะวันออกเฉียงใต้-ตะวันตก เป็นส่วนใหญ่ เนื่องจากการกำหนดแนวเส้นทางในฝั่งทิศเหนือจะมีลักษณะที่อ้อมกว่า และต้องข้ามทางรถไฟสายเหนือกับสายตะวันออกเฉียงเหนือ จึงกำหนดแนวทางเลี่ยงเมืองเชื่อมทิศตะวันออกเฉียงใต้-ตะวันตก ในฝั่งทิศใต้ โดยแนวเส้นทางเริ่มจาก ทล.33 (ฝั่งทิศตะวันตก) ผ่านจุดตัด ทล.33 กับ ทล.3056 จากนั้นแนวเส้นทางจะเบี่ยงไปทางทิศตะวันออกเฉียงใต้ ผ่าน อย.3027 ก่อนจะไปสิ้นสุดที่ ทล.33 (ฝั่งทิศตะวันออกเฉียงใต้) มีระยะทางรวมประมาณ 5.41 กิโลเมตร โดยแผนที่แนวเส้นทางเลี่ยงเมือง อ.ภาชี จ.พระนครศรีอยุธยา แสดงดังรูปที่ 3.2-1



ที่มา : บริษัทที่ปรึกษา, 2566

หมายเหตุ : การดำเนินงานของกรมทางหลวงในชั้นตอนนี้ เป็นการจัดทำแผนพัฒนาโครงข่ายทางเลี่ยงเมืองทั่วประเทศ งานแนวเส้นทาง รูปแบบทางแยกต่าง ๆ เป็นเพียงแนวคิดเพื่อจัดทำแผนโดยรวมเท่านั้น แนวเส้นทางหรือรูปแบบทางแยกต่าง ๆ จะมีการดำเนินการในขั้นตอนการศึกษาความเหมาะสม และจะได้ข้อมูลในขั้นตอนการสำรวจและออกแบบรายละเอียด

รูปที่ 3.2-1 แผนที่แสดงแนวเส้นทางเลี่ยงเมือง อ.ภาชี จ.พระนครศรีอยุธยา

4. การศึกษาทางด้านเศรษฐกิจและสังคม

ที่ปรึกษาได้ดำเนินการศึกษา รวบรวมข้อมูลด้านเศรษฐกิจและสังคมครอบคลุมพื้นที่ศึกษา 77 จังหวัดของประเทศไทย รวมถึงพื้นที่เขตชายแดนบางส่วนของประเทศเพื่อนบ้านที่จะส่งผลกระทบต่อการค้าและโครงการ ข้อมูลด้านเศรษฐกิจและสังคมและแนวโน้มการเปลี่ยนแปลงนี้ถือเป็นข้อมูลสำคัญเพื่อใช้ในการวิเคราะห์ภาพรวมและปัญหาที่เกี่ยวข้องกับการขนส่งและจราจรในประเทศ และยังใช้เป็นชุดข้อมูลนำเข้าสำคัญในการวิเคราะห์แบบจำลองการขนส่งและจราจร ให้ทราบถึงสภาพปัญหา การวิเคราะห์ความล่าช้าติดขัดและความสูญเสียเชิงเศรษฐศาสตร์ทั้งในด้านระยะทาง (VKT) และเวลา (VHT) ทั้งยังใช้แสดงขีดความสามารถของระบบโครงข่ายทางหลวง (System Performance) ในปัจจุบันและแนวโน้มของปัญหาการขนส่งและจราจรที่จะเกิดขึ้นในอนาคต ซึ่งผลการศึกษาดังกล่าวจะช่วยสนับสนุนการสร้างแผนพัฒนาทางหลวงได้อย่างมีประสิทธิภาพ

ในการศึกษานี้ที่ปรึกษาได้แบ่งการศึกษาทางด้านเศรษฐกิจและสังคมออกเป็น 2 ส่วน คือ

- 1) การศึกษา สสำรวจ/รวบรวม และวิเคราะห์ ข้อมูลผลิตภัณฑ์มวลรวม ข้อมูลขนาดพื้นที่ จำนวนประชากร จำนวนครัวเรือน การจ้างงาน รายได้ครัวเรือน จำนวนรถจดทะเบียน และจำนวนนักท่องเที่ยว ของพื้นที่ศึกษา
- 2) การศึกษาวิเคราะห์ และคาดการณ์แนวโน้มในอนาคต ดำเนินการรวบรวม เพื่อศึกษาและวิเคราะห์แนวโน้มการเปลี่ยนแปลงสภาพด้านเศรษฐกิจและสังคมในอนาคต เพื่อนำมาใช้เป็นฐานข้อมูลสำหรับการคาดการณ์ปริมาณการเดินทางที่เกิดขึ้นในอนาคตได้ โดยในลำดับถัดไปจะนำตัวเลขการคาดการณ์ตัวแปรเหล่านั้นของแต่ละพื้นที่ย่อย มาใช้ในแบบจำลองด้านการจราจรและขนส่ง เพื่อคาดการณ์ปริมาณการเดินทางบนเส้นทางที่ศึกษาในปีอนาคตต่อไป โดยแบ่งการคาดการณ์ออกเป็นทุก ๆ ช่วง 5 ปี ตลอดระยะเวลาในการวิเคราะห์โครงการ 20 ปี

ข้อมูลทางด้านเศรษฐกิจและสังคมที่สำคัญของจังหวัดพระนครศรีอยุธยา ดังนี้

- ในปี พ.ศ.2565 มีจำนวนประชากรรวม 820,417 คน จากสถิติในช่วง พ.ศ.2556-2565 มีอัตราการเปลี่ยนแปลงเฉลี่ยเพิ่มขึ้นร้อยละ 0.31 ต่อปี สำหรับพื้นที่ศึกษา
 - อำเภอบางปะหัน มีจำนวนประชากร 39,705 คน มีอัตราการเปลี่ยนแปลงเฉลี่ยลดลงร้อยละ -0.11 ต่อปี
 - อำเภอภาชี มีจำนวนประชากร 31,055 คน มีอัตราการเปลี่ยนแปลงเฉลี่ยเพิ่มขึ้นร้อยละ 0.04 ต่อปี
- ผลิตภัณฑ์มวลรวมจังหวัด (GPP) 428,548 ล้านบาท (พ.ศ.2564) จากสถิติในช่วง พ.ศ. 2555-2564 อัตราการเปลี่ยนแปลงเฉลี่ยเพิ่มขึ้นร้อยละ 2.73 ต่อปี
- จำนวนครัวเรือนประมาณ 271,560 ครัวเรือน (พ.ศ.2564) จากสถิติในช่วง พ.ศ.2555-2564 มีอัตราการเปลี่ยนแปลงเฉลี่ยเพิ่มขึ้นร้อยละ 2.04 ต่อปี



- จำนวนผู้ปฏิบัติงานทำ 520,390 คน (พ.ศ.2565) จากสถิติในช่วง พ.ศ.2556-2565 มีอัตราการเปลี่ยนแปลงเฉลี่ยเพิ่มขึ้นร้อยละ 2.31 ต่อปี
- รายได้เฉลี่ยของครัวเรือนประมาณ 31,416.10 บาท/เดือน (พ.ศ.2564) จากสถิติในช่วง พ.ศ.2547-2564 มีอัตราการเปลี่ยนแปลงเฉลี่ยเพิ่มขึ้นร้อยละ 4.45 ต่อปี
- มีจำนวนนักท่องเที่ยวประมาณ 3,492,630 คน (พ.ศ.2564) จากสถิติในช่วง พ.ศ.2555-2565 มีอัตราการเปลี่ยนแปลงเฉลี่ยลดลงร้อยละ -3.67 ต่อปี
- จำนวนรถจดทะเบียนสะสม 507,690 คัน (พ.ศ.2564) จากสถิติในช่วง พ.ศ.2555-2565 มีอัตราการเปลี่ยนแปลงเฉลี่ยเพิ่มขึ้นร้อยละ 4.15 ต่อปี

5. การศึกษาด้านจราจรและขนส่ง

จากการจัดเตรียมฐานข้อมูลสภาพภูมิประเทศและโครงข่ายคมนาคมจากหน่วยงานต่าง ๆ ของกระทรวงคมนาคมไว้ด้วยกัน เช่น ข้อมูลโครงข่ายสายหลัก ปริมาณจราจร AADT สถิติอุบัติเหตุ เส้นทางทางวิ่งของรถบรรทุก/จุดจอดรถบรรทุก ตำแหน่งท่าเรือขนส่งสินค้า ตำแหน่งลานกองเก็บสินค้าของการรถไฟและท่าเรือ รวมถึงแผนพัฒนาโครงการต่าง ๆ ที่มีความเกี่ยวข้อง เพื่อใช้เป็นฐานข้อมูลเพื่อใช้พัฒนาแบบจำลองด้านการจราจรในโครงการ สามารถคาดการณ์ปริมาณจราจรที่เกิดขึ้นในอนาคตบนเส้นทางที่จะพัฒนาเป็นทางเลี่ยงเมือง ได้ดังนี้

5.1 ผลการคาดการณ์ปริมาณจราจรในอนาคต (พื้นที่อำเภอบางปะหัน จังหวัดพระนครศรีอยุธยา)

ผลคาดการณ์ปริมาณจราจรบนแนวเส้นทางโครงการที่ ปีวิเคราะห์ต่าง ๆ ได้แก่ปี พ.ศ. 2571, 2576, 2581, 2586 และ 2590 แสดงในรูปที่ 5.1-1 โดยแบ่งปริมาณจราจรบนแนวเส้นทางโครงการออกเป็น 3 ช่วงสามารถสรุปสภาพจราจรในแต่ละปีวิเคราะห์ได้ ดังนี้

(1) เส้นทางโครงการช่วง ช่วง ทล.347 - ทล.32

- ในปีเปิดให้บริการ พ.ศ. 2571 มีปริมาณจราจรประมาณ 12,600 คัน-รถยนต์นั่งต่อวัน
- พ.ศ. 2576 ปริมาณจราจรใช้เส้นทาง 13,900 คัน-รถยนต์นั่งต่อวัน คิดเป็นอัตราการเติบโตเทียบกับปี พ.ศ. 2571 เท่ากับร้อยละ 1.98
- พ.ศ. 2581 ปริมาณจราจรใช้เส้นทาง 15,200 คัน-รถยนต์นั่งต่อวัน คิดเป็นอัตราการเติบโตเทียบกับปี พ.ศ. 2576 เท่ากับร้อยละ 1.80
- พ.ศ. 2586 ปริมาณจราจรใช้เส้นทาง 16,500 คัน-รถยนต์นั่งต่อวัน คิดเป็นอัตราการเติบโตเทียบกับปี พ.ศ. 2581 เท่ากับร้อยละ 1.65
- พ.ศ. 2590 ปริมาณจราจรใช้เส้นทาง 17,631 คัน-รถยนต์นั่งต่อวัน คิดเป็นอัตราการเติบโตเทียบกับปี พ.ศ. 2586 เท่ากับร้อยละ 1.33



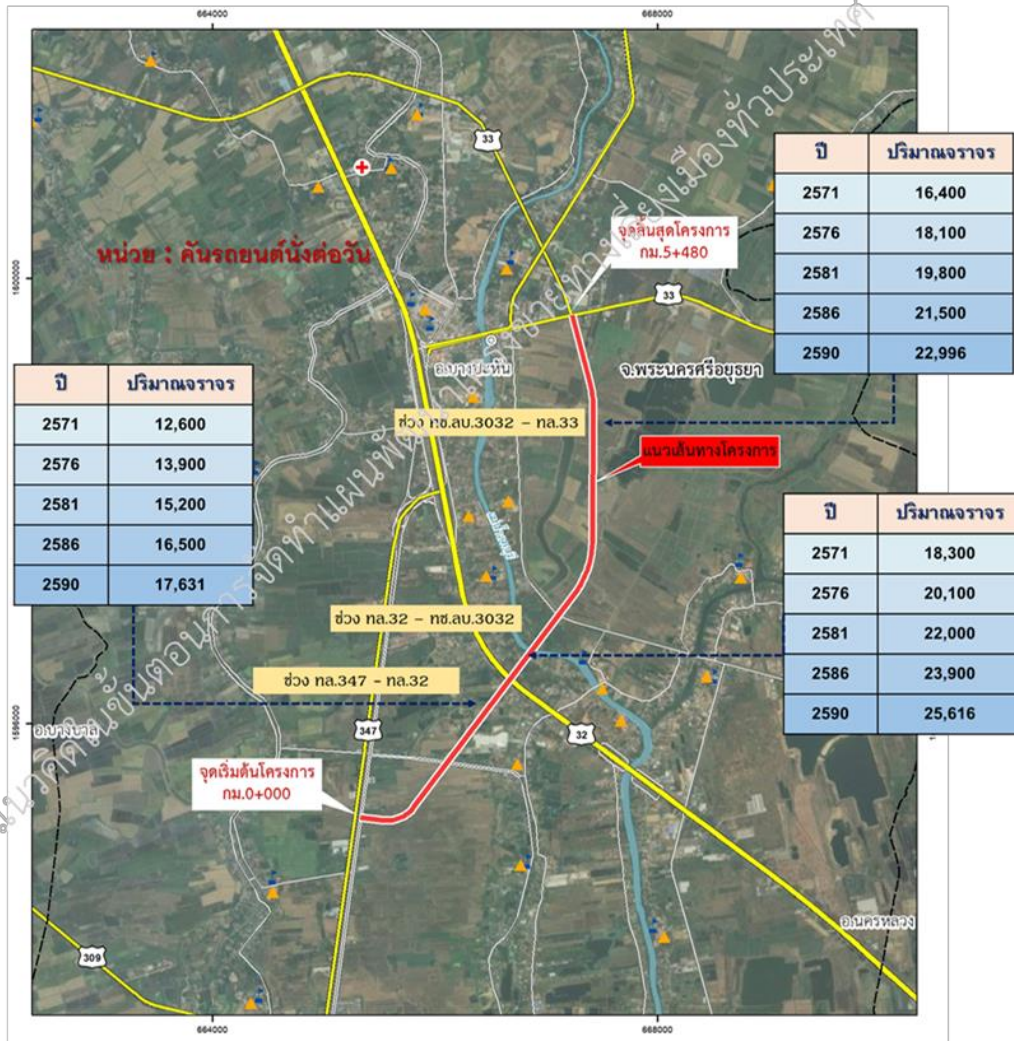
(2) เส้นทางโครงการช่วง ช่วง ทล.32 – ทช.ลบ.3032

- ในปีเปิดให้บริการ พ.ศ. 2571 มีปริมาณจราจรประมาณ 18,300 คัน-รถยนต์นั่งต่อวัน
- พ.ศ. 2576 ปริมาณจราจรใช้เส้นทาง 20,100 คัน-รถยนต์นั่งต่อวัน คิดเป็นอัตราการเติบโตเทียบกับปี พ.ศ. 2571 เท่ากับร้อยละ 1.89
- พ.ศ. 2581 ปริมาณจราจรใช้เส้นทาง 22,000 คัน-รถยนต์นั่งต่อวัน คิดเป็นอัตราการเติบโตเทียบกับปี พ.ศ. 2576 เท่ากับร้อยละ 1.82
- พ.ศ. 2586 ปริมาณจราจรใช้เส้นทาง 23,900 คัน-รถยนต์นั่งต่อวัน คิดเป็นอัตราการเติบโตเทียบกับปี พ.ศ. 2581 เท่ากับร้อยละ 1.67
- พ.ศ. 2590 ปริมาณจราจรใช้เส้นทาง 25,616 คัน-รถยนต์นั่งต่อวัน คิดเป็นอัตราการเติบโตเทียบกับปี พ.ศ. 2586 เท่ากับร้อยละ 1.40

(3) เส้นทางโครงการช่วง ทช.ลบ.3032 - ทล.33

- ในปีเปิดให้บริการ พ.ศ. 2571 มีปริมาณจราจรประมาณ 16,400 คัน-รถยนต์นั่งต่อวัน
- พ.ศ. 2576 ปริมาณจราจรใช้เส้นทาง 18,100 คัน-รถยนต์นั่งต่อวัน คิดเป็นอัตราการเติบโตเทียบกับปี พ.ศ. 2571 เท่ากับร้อยละ 1.99
- พ.ศ. 2581 ปริมาณจราจรใช้เส้นทาง 19,800 คัน-รถยนต์นั่งต่อวัน คิดเป็นอัตราการเติบโตเทียบกับปี พ.ศ. 2576 เท่ากับร้อยละ 1.81
- พ.ศ. 2586 ปริมาณจราจรใช้เส้นทาง 21,500 คัน-รถยนต์นั่งต่อวัน คิดเป็นอัตราการเติบโตเทียบกับปี พ.ศ. 2581 เท่ากับร้อยละ 1.66
- พ.ศ. 2590 ปริมาณจราจรใช้เส้นทาง 22,996 คัน-รถยนต์นั่งต่อวัน คิดเป็นอัตราการเติบโตเทียบกับปี พ.ศ. 2586 เท่ากับร้อยละ 1.35

จากข้อมูลการคาดการณ์ปริมาณจราจรในอนาคต พบว่า ปริมาณการจราจรบนถนนเลี่ยงเมืองในอนาคตจะมีแนวโน้มปริมาณจราจรที่เข้ามาใช้งานถนนโครงการที่เพิ่มสูงขึ้นอย่างต่อเนื่องตั้งแต่ปีเปิดให้บริการจนถึงปีที่ 20 (พ.ศ.2590) เนื่องจากทางเลี่ยงเมืองนี้สามารถดึงดูดผู้ใช้ถนนจากโครงข่ายทางหลวงเส้นทางต่างๆ คือ ทล. 32 ทล.33 และ ทล.347 และถนนสายรองที่อยู่ในโครงข่ายถนนใกล้เคียงในพื้นที่โครงการเข้ามาใช้ทางเลี่ยงเมือง ทางเลี่ยงเมืองบางปะหันนี้ ช่วยลดปัญหาความติดขัดของจราจรในบริเวณทางแยกบางปะหัน และการเดินทางผ่านทางแยกต่างระดับบางปะหันให้มีความคล่องตัวในการเดินทางผ่านทางแยก และพื้นที่ชุมชนได้ดีขึ้น ซึ่งจะช่วยลดปัญหาด้านอุบัติเหตุและเพิ่มประสิทธิภาพในการเดินทางที่มีความรวดเร็วและสะดวกมากขึ้น



ที่มา : บริษัทที่ปรึกษา, 2566

รูปที่ 5.1-1 คาดการณ์ปริมาณจราจรบนแนวเส้นทางโครงการ (พื้นที่อำเภอบางปะหัน จังหวัดพระนครศรีอยุธยา)

5.2 ผลการคาดการณ์ปริมาณจราจรในอนาคต (พื้นที่อำเภอภาชี จังหวัดพระนครศรีอยุธยา)

ผลคาดการณ์ปริมาณจราจรบนแนวเส้นทางโครงการที่ ปีวิเคราะห์ต่าง ๆ ได้แก่ปี พ.ศ. 2571, 2576, 2581, 2586 และ 2590 แสดงในรูปที่ 5.2-1 โดยแบ่งปริมาณจราจรบนแนวเส้นทางโครงการออกเป็น ออกเป็น 3 ช่วง สามารถสรุปสภาพจราจรในแต่ละปีวิเคราะห์ได้ ดังนี้

(1) เส้นทางโครงการช่วง ทล.3056 - ทช.อย. 3027 (ด้านตะวันออก)

- ในปีเปิดให้บริการ พ.ศ. 2571 มีปริมาณจราจรประมาณ 22,017 คัน-รถยนต์นั่งต่อวัน
- พ.ศ. 2576 ปริมาณจราจรใช้เส้นทาง 24,041 คัน-รถยนต์นั่งต่อวัน คิดเป็นอัตราการเติบโตเทียบกับปี พ.ศ. 2571 เท่ากับร้อยละ 1.77
- พ.ศ. 2581 ปริมาณจราจรใช้เส้นทาง 25,963 คัน-รถยนต์นั่งต่อวัน คิดเป็นอัตราการเติบโตเทียบกับปี พ.ศ. 2576 เท่ากับร้อยละ 1.55



- พ.ศ. 2586 ปริมาณจราจรใช้เส้นทาง 27,671 คัน-รถยนต์นั่งต่อวัน คิดเป็นอัตราการเติบโตเทียบกับปี พ.ศ. 2581 เท่ากับร้อยละ 1.28

- พ.ศ. 2590 ปริมาณจราจรใช้เส้นทาง 29,151 คัน-รถยนต์นั่งต่อวัน คิดเป็นอัตราการเติบโตเทียบกับปี พ.ศ. 2586 เท่ากับร้อยละ 1.05

(2) เส้นทางโครงการช่วง ทช.อย. 3027 (ด้านตะวันตก) - ทช.อย. 3027 (ด้านตะวันออก)

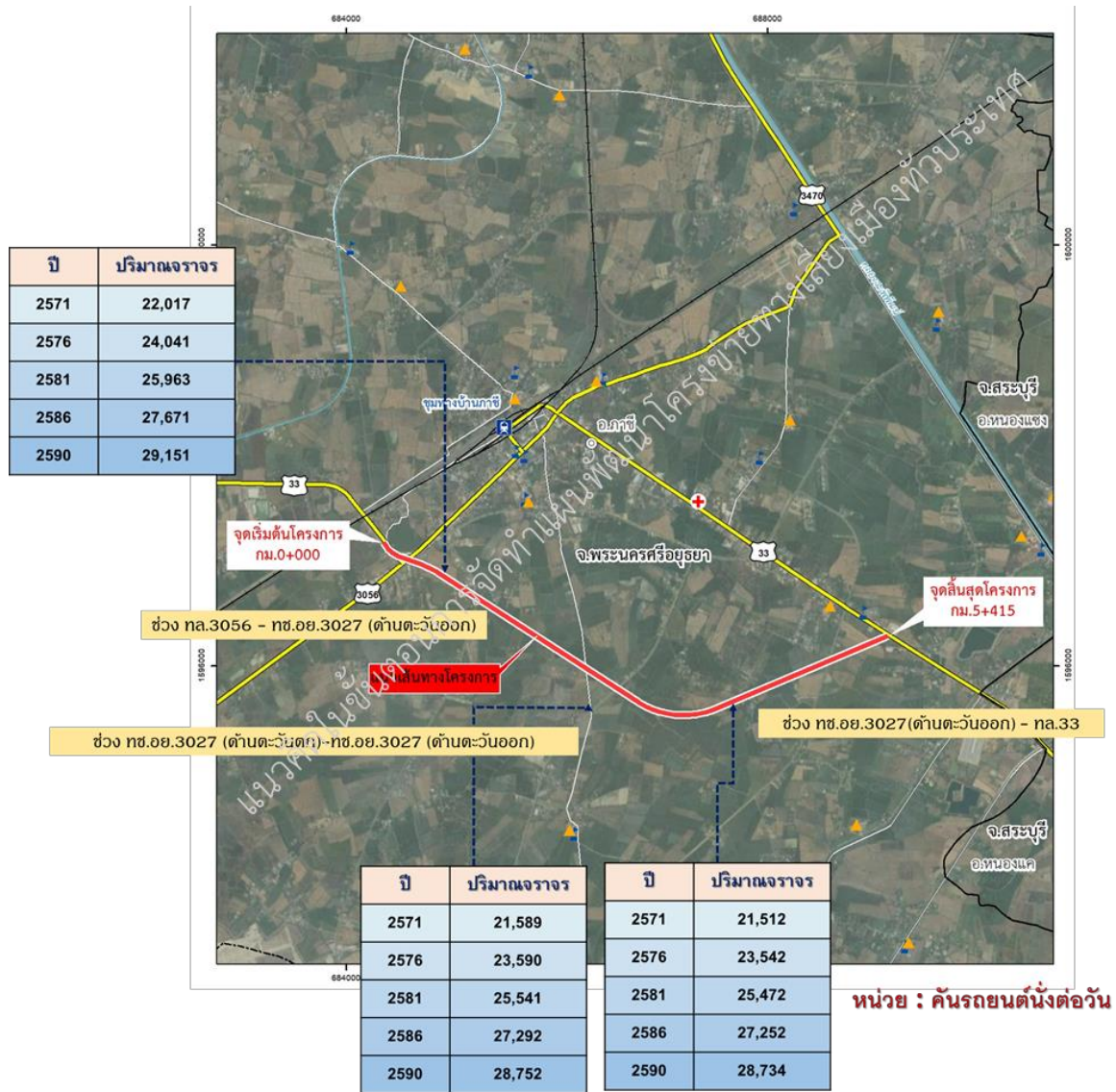
- ในปีเปิดให้บริการ พ.ศ. 2571 มีปริมาณจราจรประมาณ 21,589 คัน-รถยนต์นั่งต่อวัน
- พ.ศ. 2576 ปริมาณจราจรใช้เส้นทาง 23,590 คัน-รถยนต์นั่งต่อวัน มีคิดเป็นอัตราการเติบโตเทียบกับปี พ.ศ. 2571 เท่ากับร้อยละ 1.79
- พ.ศ. 2581 ปริมาณจราจรใช้เส้นทาง 25,541 คัน-รถยนต์นั่งต่อวัน คิดเป็นอัตราการเติบโตเทียบกับปี พ.ศ. 2576 เท่ากับร้อยละ 1.60
- พ.ศ. 2586 ปริมาณจราจรใช้เส้นทาง 27,929 คัน-รถยนต์นั่งต่อวัน คิดเป็นอัตราการเติบโตเทียบกับปี พ.ศ. 2581 เท่ากับร้อยละ 1.34
- พ.ศ. 2590 ปริมาณจราจรใช้เส้นทาง 28,752 คัน-รถยนต์นั่งต่อวัน คิดเป็นอัตราการเติบโตเทียบกับปี พ.ศ. 2586 เท่ากับร้อยละ 1.05

(3) เส้นทางโครงการช่วง ช่วง ทช.อย. 3027 (ด้านตะวันออก) - ทล.33

- ในปีเปิดให้บริการ พ.ศ. 2571 มีปริมาณจราจรประมาณ 21,512 คัน-รถยนต์นั่งต่อวัน
- พ.ศ. 2576 ปริมาณจราจรใช้เส้นทาง 23,542 คัน-รถยนต์นั่งต่อวัน คิดเป็นอัตราการเติบโตเทียบกับปี พ.ศ. 2571 เท่ากับร้อยละ 1.82
- พ.ศ. 2581 ปริมาณจราจรใช้เส้นทาง 25,472 คัน-รถยนต์นั่งต่อวัน คิดเป็นอัตราการเติบโตเทียบกับปี พ.ศ. 2576 เท่ากับร้อยละ 1.59
- พ.ศ. 2586 ปริมาณจราจรใช้เส้นทาง 27,252 คัน-รถยนต์นั่งต่อวัน คิดเป็นอัตราการเติบโตเทียบกับปี พ.ศ. 2581 เท่ากับร้อยละ 1.36
- พ.ศ. 2590 ปริมาณจราจรใช้เส้นทาง 28,734 คัน-รถยนต์นั่งต่อวัน คิดเป็นอัตราการเติบโตเทียบกับปี พ.ศ. 2586 เท่ากับร้อยละ 1.06

จากข้อมูลการคาดการณ์ปริมาณจราจรในอนาคต พบว่า ปริมาณการจราจรบนถนนเลี่ยงเมืองในอนาคตจะมีแนวโน้มปริมาณจราจรที่เข้ามาใช้งานถนนโครงการที่เพิ่มสูงขึ้นอย่างต่อเนื่องตั้งแต่ปีเปิดให้บริการจนถึงปีที่ 20 (พ.ศ.2590) เนื่องจากทางเลี่ยงเมืองอำเภอภาชีนี้ สามารถดึงดูดผู้ใช้งานจากโครงข่ายทางหลวงเส้นทางต่างๆ คือ ทล.33 และทล.3056 ซึ่งจะทำให้การเดินทางผ่านอำเภอภาชี สามารถใช้เส้นทางเลี่ยงเมืองโดยไม่ต้องเดินทางผ่านเข้าในเขตเมือง เช่น จากระหว่างอำเภอหนองแค - อำเภอนครหลวง หรือการเดินทางจากอำเภอหนองแค-อำเภออุทัย รวมถึงการลดการเดินทางของรถขนาดใหญ่ที่จะต้องเดินทางผ่านพื้นที่ชุมชนเนื่องจากพื้นที่อำเภอภาชีเป็นสถานีชุมทางรถไฟ เป็นทางแยกระหว่างทางรถไฟสายเหนือ และสาย

ตะวันออกเฉียงเหนือ การพัฒนาระบบรางในปัจจุบันและอนาคตจะถูกดึงดูดด้วยรถขนส่งสินค้าหลากหลายประเภทเข้าสู่พื้นที่ การมีทางเลี่ยงเมืองอำเภอกาชีนี้ จะสามารถช่วยลดปัญหาความติดขัดของจราจรในเขตเมือง ทำให้เพิ่มประสิทธิภาพในการเดินทางที่มีความรวดเร็ว และสะดวกมากขึ้นในอนาคต



ที่มา : บริษัทที่ปรึกษา, 2566

รูปที่ 5.2-1 คาดการณ์ปริมาณจราจรบนแนวเส้นทางโครงการ
(พื้นที่อำเภอกาชี จังหวัดพระนครศรีอยุธยา)



6. การศึกษาด้านวิศวกรรม

6.1 งานกำหนดแนวเส้นทางเบื้องต้น

งานกำหนดแนวเส้นทางเบื้องต้น จะดำเนินการรวบรวมข้อมูลพื้นฐานที่จำเป็นในการกำหนดแนวเส้นทางเบื้องต้น เช่น แผนที่ 1:50,000 ของกรมแผนที่ทหาร ภาพถ่ายทางอากาศ มาตรฐาน 1:4,000 จุดอุปสรรคตามแนวสายทาง, ข้อจำกัดด้านสิ่งแวดล้อม ฯลฯ เป็นต้น เมื่อกำหนดแนวเส้นทางเบื้องต้นจากสภาพภูมิประเทศและข้อจำกัดต่าง ๆ แล้ว จะดำเนินการกำหนดแนวคิดของรูปตัดโครงการที่สอดคล้องกับปริมาณจราจรและบทบาทของทางเลี่ยงเมืองแต่ละสาย กำหนดชนิดของโครงสร้างชั้นทางตามสภาพทางธรณีวิทยา ผลการคาดการณ์จราจร แหล่งวัสดุ กำหนดตำแหน่งและรูปแบบสะพานข้ามลำน้ำต่าง ๆ ตามแนวเส้นทางโครงการ และองค์ประกอบอื่น ๆ เท่าที่จำเป็นต่อการประเมินค่าใช้จ่าย อีกทั้งเพียงพอต่อการทำความเข้าใจ Conceptual Design ของแต่ละโครงการ ในมาตราส่วนและรูปแบบที่เหมาะสม

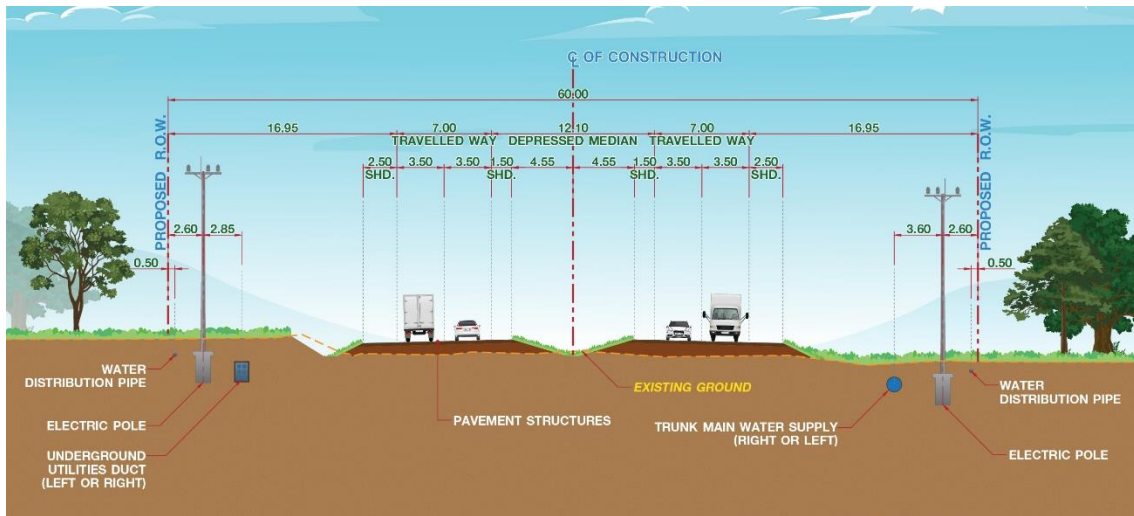
6.2 งานออกแบบเบื้องต้น (Conceptual Design)

งานออกแบบเบื้องต้นในด้านวิศวกรรม เป็นการนำแนวเส้นทางที่ได้จากการกำหนดแนวเส้นทางเบื้องต้นมาออกแบบโดยพิจารณาทั้งด้านงานทาง งานโครงสร้าง ธรณีวิทยา และงานอุทกวิทยา เพื่อทำการออกแบบแนวคิด (Conceptual Design) เท่าที่จำเป็นต่อการประเมินค่าใช้จ่าย อีกทั้งเพียงพอต่อการทำความเข้าใจ Conceptual Design ของแต่ละโครงการ

1. งานออกแบบเบื้องต้นด้านงานทาง

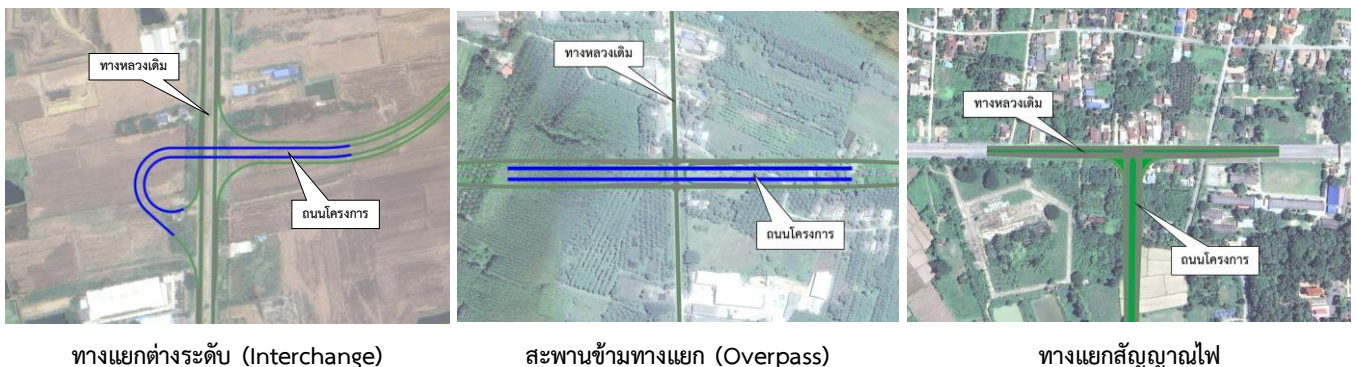
ในการออกแบบเบื้องต้นด้านงานทางจะทำการออกแบบโดยยึดถือตามมาตรฐานของกรมทางหลวง และตามมาตรฐานของ AASHTO (American Association of State Highway and Transportation Officials) โดยการออกแบบเบื้องต้นของงานทางจะประกอบด้วย

- การออกแบบแนวเส้นทางโครงการ จะพิจารณาจากข้อจำกัดทั้งด้านกายภาพและสิ่งแวดล้อม ในบริเวณทั้งพื้นที่โครงการ กำหนดแนวเส้นทางที่เป็นไปได้ตามมาตรฐานของกรมทางหลวง และดำเนินการกำหนดระดับก่อสร้างเบื้องต้นตามข้อมูลเส้นชั้นความสูง พิจารณาดำเนินการและรูปแบบทางแยก รวมถึงตำแหน่งสะพานตามแนวเส้นทางโครงการพร้อมทั้งจัดทำแบบเบื้องต้น
- การออกแบบรูปตัดตามขวาง ดำเนินการออกแบบตามมาตรฐานของกรมทางหลวง โดยออกแบบเป็นถนนขนาด 4 ช่องจราจร มีความกว้างช่องจราจรละ 3.50 เมตร ไหล่ทางด้านซ้ายทาง 2.50 เมตร ไหล่ทางด้านขวาทาง 1.50 เมตร มีเกาะกลางแบบกึ่งร่องความกว้าง 9.10 เมตร และมีขนาดเขตทาง 60 เมตรโดยตัวอย่างแสดงดังรูปที่ 6.2-1 และในกรณีที่มีปริมาณจราจรน้อย โดยพิจารณาแล้วยังไม่มีความจำเป็นต้องพัฒนาเป็นทางหลวงขนาด 4 ช่องจราจร อาจดำเนินการออกแบบเป็นทางหลวงขนาด 2 ช่องจราจรก่อนได้ แล้วจึงขยายเป็น 4 ช่องจราจรในอนาคต



รูปที่ 6.2-1 ตัวอย่างรูปตัดถนนเขตทาง 60 เมตร

- การออกแบบทางแยกและทางแยกต่างระดับ จะพิจารณาจากความสำคัญของถนนจุดตัด ปริมาณจราจร และข้อจำกัดในบริเวณทางแยก เพื่อกำหนดรูปแบบในเบื้องต้นที่เหมาะสม ตัวอย่างเช่นกรณีแนวเส้นทางเลี่ยงเมืองตัดกับทางหลวงสายหลัก หรือโครงข่ายทางหลวงที่มีปริมาณจราจรสูง จะพิจารณาออกแบบเป็นทางแยกต่างระดับ (Interchange) เพื่อให้รถสามารถเคลื่อนตัวได้อย่างต่อเนื่องและมีความปลอดภัย และหากแนวเส้นทางเลี่ยงเมืองตัดกับทางหลวงสายรอง เช่น ทางหลวงชนบท หรือถนนเลียบบคลองชลประทานที่มีความสำคัญ จะพิจารณาออกแบบเป็นสะพานข้ามทางแยก (Overpass) เพื่อให้รถในทิศทางหลักของโครงการสามารถเคลื่อนตัวได้อย่างต่อเนื่อง ส่วนทิศทางอื่นควบคุมด้วยสัญญาณไฟจราจร นอกจากนี้กรณีที่ถนนโครงการตัดทางหลวงสายรองหรือถนนท้องถิ่นที่มีปริมาณจราจรน้อย จะพิจารณาออกแบบเป็นทางแยกสัญญาณไฟ โดยตัวอย่างแสดงดังรูปที่ 6.2-2



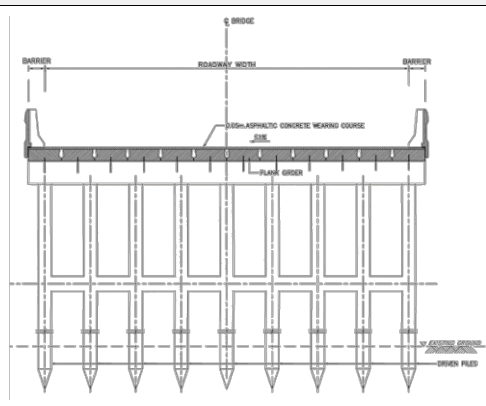
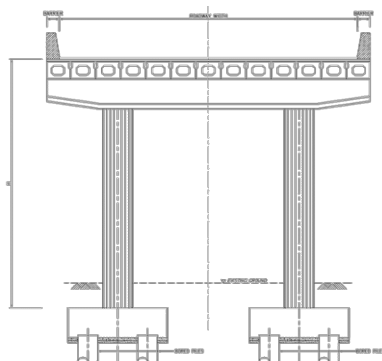
รูปที่ 6.2-2 ตัวอย่างการออกแบบทางแยกและทางแยกต่างระดับ

2. งานออกแบบเบื้องต้นด้านงานโครงสร้างสะพาน อาคารระบายน้ำและโครงสร้างอื่น ๆ

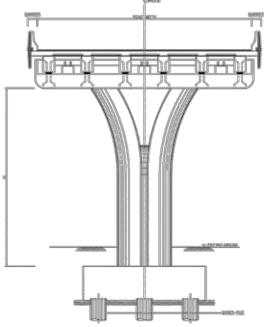
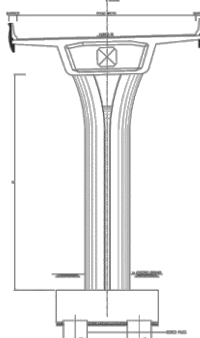
ข้อกำหนดและมาตรฐานในการออกแบบโครงสร้าง โครงสร้างทางแยกต่างระดับ อาคารระบายน้ำ และโครงสร้างอื่น ๆ จะออกแบบตามข้อกำหนดในมาตรฐานที่เป็นที่ยอมรับ โดยข้อกำหนดที่ใช้พิจารณา มีดังต่อไปนี้

- น้ำหนักบรรทุก
- แรงจากน้ำ
- แรงลม
- แรงแผ่นดินไหว
- แรงอื่น ๆ

ในส่วนของวัสดุที่นำมาใช้พิจารณาในการออกแบบด้านงานโครงสร้าง ประกอบไปด้วย คอนกรีต เหล็กเสริม และลวดอัดแรง โดยรูปแบบสะพานที่เป็นไปได้ของสะพานตามแนวเส้นทางของโครงการฯ ได้พิจารณาจากรูปแบบแนวเส้นทางที่ศึกษาออกแบบ และลักษณะของสภาพพื้นที่จาก แบ่งได้เป็น 4 รูปแบบ โครงสร้างสะพานตามช่วงความยาวดังนี้

สะพานข้ามลำน้ำช่วงสั้น Span 5.00 -12.00 เมตร โครงสร้างพื้นสะพานคอนกรีตอัดแรงสำเร็จรูป (PC. Plank Girder)	
ลักษณะสภาพพื้นที่ที่เหมาะสม - คลองขนาดเล็ก	
สะพานช่วงความยาว span 15.00-20.00 เมตร โครงสร้างคานสะพานคอนกรีตอัดแรงรูปกล่องกลวง (PC. Box Beam)	
ลักษณะสภาพพื้นที่ที่เหมาะสม - คลองชลประทาน - พื้นที่น้ำหลาก - ระยะช่วงสะพานไม่ยาวมาก	



<p>สะพานช่วงความยาว span 20.00-30.00 เมตร โครงสร้างคานสะพานคอนกรีตรูปตัวไอ (I-GIRDER)</p>	
<p>ลักษณะสภาพพื้นที่ที่เหมาะสม</p> <ul style="list-style-type: none"> - คลองชลประทาน - พื้นที่น้ำหลากท่วมถึงบ่อยซ้ำซาก - พื้นที่ที่ต้องทำเป็นสะพานระยะทางยาว 	
<p>สะพานช่วงความยาว span 30.00-50.00 เมตร โครงสร้างสะพานแบบคานคอนกรีตอัดแรงรูปกล่องระบบชิ้นส่วนสำเร็จ (BOX GIRDER)</p>	
<p>ลักษณะสภาพพื้นที่ที่เหมาะสม</p> <ul style="list-style-type: none"> - ทางแยกต่างระดับ - แนวเส้นทางที่มีความโค้งมาก 	

3. งานออกแบบเบื้องต้นด้านปฐพีวิศวกรรม

งานออกแบบเบื้องต้นด้านปฐพีวิศวกรรม จะกำหนดรูปแบบคันทางและโครงสร้างชั้นทางที่เกี่ยวข้องกับการพิจารณาด้านวิศวกรรมปฐพี ให้ครอบคลุมประเภทและลักษณะทางกายภาพของถนนที่มีอยู่โดยทั่วไป ซึ่งสามารถแบ่งรายละเอียดดังต่อไปนี้

- รูปแบบคันทาง พิจารณาจากข้อมูลสภาพภูมิประเทศ สภาพธรณีวิทยาและแหล่งวัสดุ โดยประเภทของโครงสร้างคันทางแบ่งเป็น สำหรับพื้นที่ดินอ่อน, สำหรับพื้นที่งานดินถมดินตัด, สำหรับน้ำป่าไหลหลากหรือประชิดกระแสน้ำ และสำหรับพื้นที่เสี่ยงแผ่นดินไหว
- รูปแบบโครงสร้างชั้นทาง โดยข้อมูลที่จำเป็นในการนำมาใช้พิจารณาได้แก่ สภาพทางธรณีวิทยา, ปริมาณจราจร และแหล่งวัสดุ

4. งานออกแบบเบื้องต้นด้านระบบระบายน้ำ

ในงานออกแบบเบื้องต้นด้านระบบระบายน้ำ จะดำเนินการศึกษา รวบรวมข้อมูลเบื้องต้นทางด้านอุทกวิทยาและสภาพการระบายน้ำ ได้แก่ ข้อมูลแนวลำน้ำ คลองธรรมชาติและคลองชลประทานที่มีอยู่ในปัจจุบัน ตลอดจนรายละเอียดข้อมูลพื้นที่น้ำท่วมซ้ำซาก เป็นต้น รวมถึงข้อกำหนดต่าง ๆ ในการออกแบบที่เกี่ยวข้อง เพื่อพิจารณาออกแบบเบื้องต้นระบบระบายน้ำให้มีความเหมาะสมและขนาดของอาคารระบายน้ำสอดคล้องกับสภาพปัจจุบัน



7. การศึกษาด้านสิ่งแวดล้อม

การศึกษาด้านสิ่งแวดล้อมของโครงการ แบ่งออกเป็น 2 ขั้นตอนหลัก ประกอบด้วย

7.1 การตรวจสอบข้อจำกัดด้านสิ่งแวดล้อมและพื้นที่อ่อนไหวด้านสิ่งแวดล้อม

1) โครงการทางเลี่ยงเมือง อำเภอภาชี จังหวัดพระนครศรีอยุธยา

- โบราณสถาน แหล่งโบราณคดี

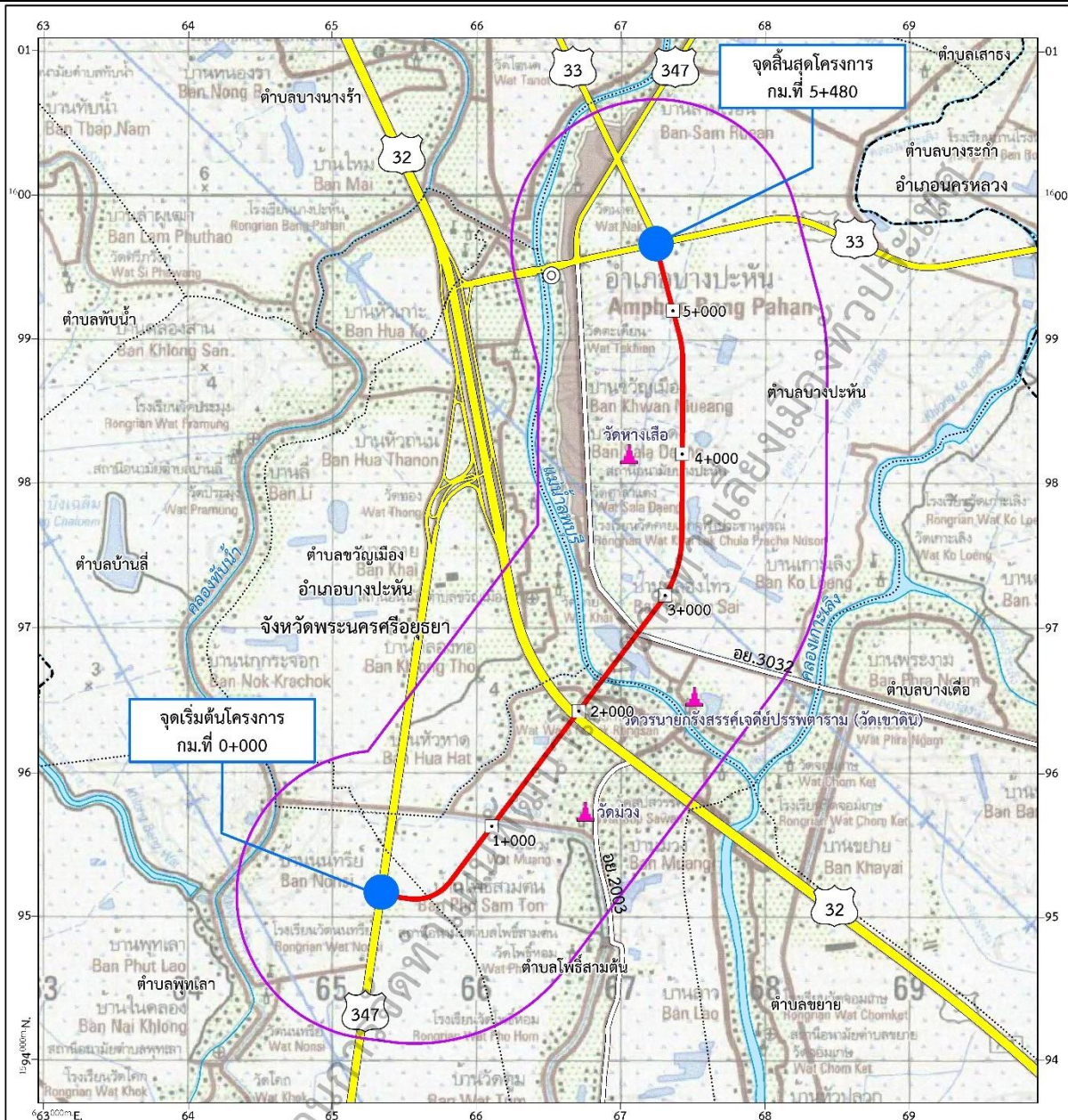
จากการตรวจสอบจากระบบสารสนเทศภูมิศาสตร์ (GIS) โครงการสำรวจแหล่งมรดกทางศิลปวัฒนธรรม กรมศิลปากร, 2566 ในพื้นที่ศึกษาระยะ 1 กิโลเมตร จากกึ่งกลางแนวเส้นทางโครงการ พบว่ามีโบราณสถาน/แหล่งโบราณคดี จำนวน 3 แห่ง ได้แก่ วัดม่วง วัดวรนายกรังสรรค์เจดีย์ปรรพตาราม (วัดเขาดิน) และวัดหางเสือ ดังตารางที่ 7.1-1 และรูปที่ 7.1-1

ตารางที่ 7.1-1

โบราณสถาน แหล่งโบราณคดี ในพื้นที่ศึกษาของโครงการทางเลี่ยงเมือง อำเภอบางปะหัน
จังหวัดพระนครศรีอยุธยา

ลำดับ	รายชื่อ	ประเภท	ที่ตั้ง			รายละเอียด การขึ้น ทะเบียน	ระยะห่าง จากกึ่งกลาง แนวเส้นทาง โครงการ (เมตร)	ตำแหน่ง กม.
			ตำบล	อำเภอ	จังหวัด			
1	วัดม่วง	โบราณสถาน/ แหล่งโบราณคดี	โพธิ์สาม ต้น	บางปะหัน	พระนครศรีอยุธยา	ขึ้นทะเบียน เล่ม 115 ตอน 37ง วันที่ 19 พฤษภาคม 2541	428	1+448
2	วัดวรนายก รังสรรค์เจดีย์ ปรรพตาราม (วัดเขาดิน)	โบราณสถาน/ แหล่งโบราณคดี	บางปะ หัน	บางปะหัน	พระนครศรีอยุธยา	ยังไม่ขึ้น ทะเบียน	611	2+527
3	วัดหางเสือ	โบราณสถาน/ แหล่งโบราณคดี	บางปะ หัน	บางปะหัน	พระนครศรีอยุธยา	ยังไม่ขึ้น ทะเบียน	365	3+955

ที่มา : บริษัทที่ปรึกษา, 2566



<p>สัญลักษณ์</p> <ul style="list-style-type: none"> ⊙ ที่ว่าการอำเภอ --- ขอบเขตอำเภอ ขอบเขตตำบล —+— ทางหลวงแผ่นดิน —+— ทางหลวงชนบท แม่น้ำ คลองชลประทาน ลำห้วย หนอง บึง ลิงเก็บน้ำ แนวเส้นทางโครงการ □ พื้นที่ศึกษาด้านสิ่งแวดล้อมระยะ 500 เมตร <p>แหล่งมรดกทางศิลปวัฒนธรรม</p> <ul style="list-style-type: none"> ▲ ประเภทโบราณสถานและแหล่งโบราณคดี 	<p>มาตราส่วน 1:25,000</p> <p>0 0.25 0.5 1.5 2 กิโลเมตร</p> <p>ที่ตั้งโครงการ</p>
---	--

ที่มา : บริษัทที่ปรึกษา, 2566

รูปที่ 7.1-1 โบราณสถาน แหล่งโบราณคดี ในพื้นที่ศึกษาของโครงการทางเลี้ยวเมือง อำเภอบางปะหัน
จังหวัดพระนครศรีอยุธยา



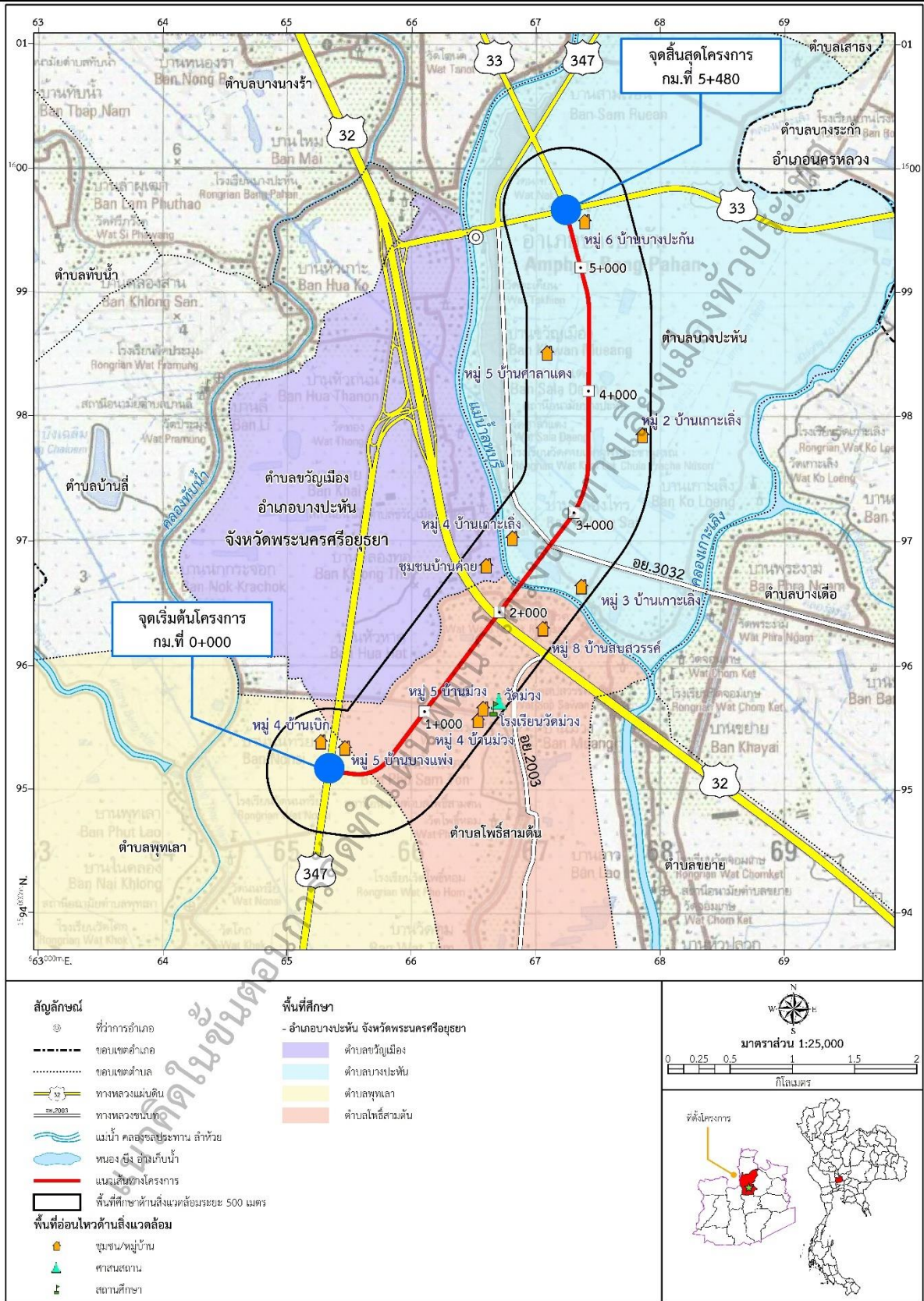
● **พื้นที่อ่อนไหวด้านสิ่งแวดล้อม**

จากการตรวจสอบข้อมูลพื้นที่อ่อนไหวด้านสิ่งแวดล้อม ในพื้นที่ศึกษาระยะ 500 เมตร จากกึ่งกลางแนวเส้นทางโครงการ พบว่า มีพื้นที่อ่อนไหวด้านสิ่งแวดล้อม **ทั้งหมด 13 แห่ง** ได้แก่ ศาสนสถาน จำนวน 1 แห่ง ได้แก่ วัดม่วง สถานศึกษา จำนวน 1 แห่ง ได้แก่ โรงเรียนวัดม่วง และชุมชน/หมู่บ้าน จำนวน 11 แห่ง ได้แก่ หมู่ 4 บ้านเบิก หมู่ 5 บ้านบางแพ่ง หมู่ 4 บ้านม่วง หมู่ 5 บ้านม่วง หมู่ 8 บ้านสบสวรรค์ ชุมชนบ้านค่าย หมู่ 4 บ้านเกาะเล็ง หมู่ 3 บ้านเกาะเล็ง หมู่ 2 บ้านเกาะเล็ง หมู่ 5 บ้านศาลาแดง และหมู่ 6 บ้านบางปะหัน รายละเอียดดังตารางที่ 7.1-2 และรูปที่ 7.1-2

ตารางที่ 7.1-2 พื้นที่อ่อนไหวด้านสิ่งแวดล้อม ในพื้นที่ศึกษาของโครงการทางเลี่ยงเมือง อำเภอบางปะหัน จังหวัดพระนครศรีอยุธยา

ลำดับ	รายชื่อ	ประเภทพื้นที่ อ่อนไหว ด้านสิ่งแวดล้อม	ที่ตั้ง			ระยะห่างจาก กึ่งกลาง แนวเส้นทาง โครงการ (เมตร)	ตำแหน่ง กม.	ตำแหน่ง
			ตำบล	อำเภอ	จังหวัด			
1	หมู่ 4 บ้านเบิก	ชุมชน/หมู่บ้าน	พุทเลา	บางปะหัน	พระนครศรีอยุธยา	193	0+000	ซ้ายทาง
2	หมู่ 5 บ้านบางแพ่ง	ชุมชน/หมู่บ้าน	พุทเลา	บางปะหัน	พระนครศรีอยุธยา	107	0+057	ซ้ายทาง
3	หมู่ 4 บ้านม่วง	ชุมชน/หมู่บ้าน	โพธิ์สามต้น	บางปะหัน	พระนครศรีอยุธยา	395	1+212	ขวาทาง
4	หมู่ 5 บ้านม่วง	ชุมชน/หมู่บ้าน	โพธิ์สามต้น	บางปะหัน	พระนครศรีอยุธยา	393	1+273	ขวาทาง
5	โรงเรียนวัดม่วง	สถานศึกษา	โพธิ์สามต้น	บางปะหัน	พระนครศรีอยุธยา	469	1+324	ขวาทาง
6	วัดม่วง	ศาสนสถาน	โพธิ์สามต้น	บางปะหัน	พระนครศรีอยุธยา	475	1+400	ขวาทาง
7	หมู่ 8 บ้านสบสวรรค์	ชุมชน/หมู่บ้าน	โพธิ์สามต้น	บางปะหัน	พระนครศรีอยุธยา	362	2+091	ขวาทาง
8	ชุมชนบ้านค่าย	ชุมชน/หมู่บ้าน	ขวัญเมือง	บางปะหัน	พระนครศรีอยุธยา	299	2+226	ซ้ายทาง
9	หมู่ 4 บ้านเกาะเล็ง	ชุมชน/หมู่บ้าน	บางปะหัน	บางปะหัน	พระนครศรีอยุธยา	288	2+509	ซ้ายทาง
10	หมู่ 3 บ้านเกาะเล็ง	ชุมชน/หมู่บ้าน	บางปะหัน	บางปะหัน	พระนครศรีอยุธยา	449	2+529	ขวาทาง
11	หมู่ 2 บ้านเกาะเล็ง	ชุมชน/หมู่บ้าน	บางปะหัน	บางปะหัน	พระนครศรีอยุธยา	442	3+617	ขวาทาง
12	หมู่ 5 บ้านศาลาแดง	ชุมชน/หมู่บ้าน	บางปะหัน	บางปะหัน	พระนครศรีอยุธยา	333	4+290	ซ้ายทาง
13	หมู่ 6 บ้านบางปะหัน	ชุมชน/หมู่บ้าน	บางปะหัน	บางปะหัน	พระนครศรีอยุธยา	111	5+366	ขวาทาง

ที่มา : บริษัทที่ปรึกษา, 2566



ที่มา : บริษัทที่ปรึกษา, 2566

รูปที่ 7.1-2 พื้นที่อ่อนไหวด้านสิ่งแวดล้อม ในพื้นที่โครงการทางเลี้ยวเมือง อำเภอบางปะหัน
จังหวัดพระนครศรีอยุธยา



2) โครงการทางเลี่ยงเมือง อำเภอภาชี จังหวัดพระนครศรีอยุธยา

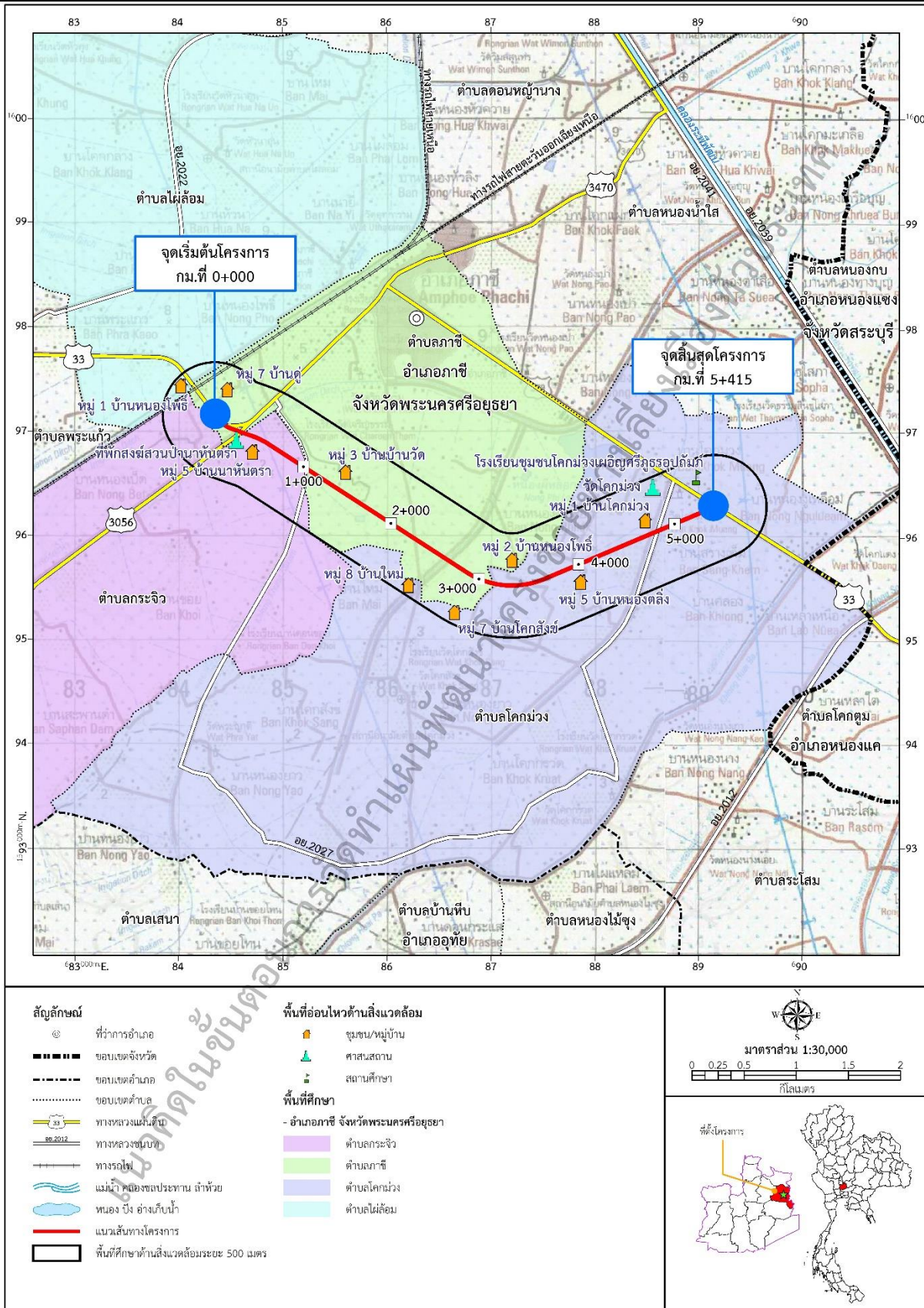
● พื้นที่อ่อนไหวด้านสิ่งแวดล้อม

จากการตรวจสอบข้อมูลพื้นที่อ่อนไหวด้านสิ่งแวดล้อมในพื้นที่ศึกษา ระยะ 500 เมตร จากกึ่งกลางแนวเส้นทางโครงการ พบว่า มีพื้นที่อ่อนไหวด้านสิ่งแวดล้อม ทั้งหมด 12 แห่ง ได้แก่ ศาสนสถาน จำนวน 2 แห่ง ได้แก่ ที่พักสงฆ์ สวนป่านาหันตรา และวัดโคกม่วง สถานศึกษา จำนวน 1 แห่ง ได้แก่ โรงเรียนชุมชนโคกม่วงผอญศรีฐธรอุปถัมภ์ และชุมชน/หมู่บ้าน จำนวน 9 หมู่บ้าน ได้แก่ หมู่ 5 บ้านนาหันตรา หมู่ 8 บ้านใหม่ หมู่ 7 บ้านโคกสังข์ หมู่ 5 บ้านหนองตลิ่งชัน หมู่ 1 บ้านโคกม่วง หมู่ 1 บ้านหนองโพธิ์ หมู่ 7 บ้านคู หมู่ 3 บ้านบ้านวัด และหมู่ 2 บ้านหนองโพธิ์ รายละเอียดดังตารางที่ 7.1-3 และรูปที่ 7.1-3

ตารางที่ 7.1-3 พื้นที่อ่อนไหวด้านสิ่งแวดล้อมในพื้นที่ศึกษาของโครงการทางเลี่ยงเมือง
อำเภอภาชี จังหวัดพระนครศรีอยุธยา

ลำดับ	รายชื่อ	ประเภทพื้นที่ อ่อนไหวด้าน สิ่งแวดล้อม	ที่ตั้ง			ระยะห่าง จากกึ่งกลาง แนวเส้นทาง โครงการ (เมตร)	ตำแหน่ง กม.	ตำแหน่ง
			ตำบล	อำเภอ	จังหวัด			
1	หมู่ 1 บ้านโคกม่วง	ชุมชน/หมู่บ้าน	โคกม่วง	ภาชี	พระนครศรีอยุธยา	78	4+761	ซ้ายทาง
2	หมู่ 5 บ้านนาหันตรา	ชุมชน/หมู่บ้าน	กระจิว	ภาชี	พระนครศรีอยุธยา	127	0+305	ขวาทาง
3	หมู่ 5 บ้านหนองตลิ่งชัน	ชุมชน/หมู่บ้าน	โคกม่วง	ภาชี	พระนครศรีอยุธยา	128	3+953	ขวาทาง
4	หมู่ 3 บ้านบ้านวัด	ชุมชน/หมู่บ้าน	ภาชี	ภาชี	พระนครศรีอยุธยา	142	1+365	ซ้ายทาง
5	หมู่ 2 บ้านหนองโพธิ์	ชุมชน/หมู่บ้าน	ภาชี	ภาชี	พระนครศรีอยุธยา	156	3+326	ซ้ายทาง
6	ที่พักสงฆ์ สวนป่า นาหันตรา	ศาสนสถาน	กระจิว	ภาชี	พระนครศรีอยุธยา	212	0+482	ขวาทาง
7	หมู่ 7 บ้านคู	ชุมชน/หมู่บ้าน	ภาชี	ภาชี	พระนครศรีอยุธยา	219	0+000	ซ้ายทาง
8	โรงเรียนชุมชนโคกม่วง ผอญศรีฐธรอุปถัมภ์	สถานศึกษา	โคกม่วง	ภาชี	พระนครศรีอยุธยา	280	5+357	ซ้ายทาง
9	หมู่ 7 บ้านโคกสังข์	ชุมชน/หมู่บ้าน	โคกม่วง	ภาชี	พระนครศรีอยุธยา	361	2+956	ขวาทาง
10	วัดโคกม่วง	ศาสนสถาน	โคกม่วง	ภาชี	พระนครศรีอยุธยา	388	4+938	ซ้ายทาง
11	หมู่ 8 บ้านใหม่	ชุมชน/หมู่บ้าน	โคกม่วง	ภาชี	พระนครศรีอยุธยา	477	2+483	ขวาทาง
12	หมู่ 1 บ้านหนองโพธิ์	ชุมชน/หมู่บ้าน	ไผ่ล้อม	ภาชี	พระนครศรีอยุธยา	พื้นที่ เกษตรกรรม	0+000	ขวาทาง

ที่มา : บริษัทที่ปรึกษา, 2566



ที่มา : บริษัทที่ปรึกษา, 2566

รูปที่ 7.1-3 พื้นที่อ่อนไหวด้านสิ่งแวดล้อม ในพื้นที่โครงการทางเลี่ยงเมือง อำเภอภาชี
จังหวัดพระนครศรีอยุธยา



7.2 การจัดทำรายการตรวจสอบด้านสิ่งแวดล้อม (Environmental Checklist)

ในการจัดทำรายการตรวจสอบด้านสิ่งแวดล้อม (Environmental Checklist) ของแนวเส้นทางเลี่ยงเมืองที่มีความเหมาะสม จะดำเนินการศึกษาลักษณะโครงการเบื้องต้น และรวบรวมข้อมูลทุติยภูมิของสภาพสิ่งแวดล้อมในปัจจุบันเพื่อเป็นข้อมูลพื้นฐานประกอบการประเมินผลกระทบสิ่งแวดล้อม โดยประเด็นปัจจัยสิ่งแวดล้อมที่จะนำมาพิจารณาศึกษายึดตามแนวทางในการจัดทำรายงานการประเมินผลกระทบสิ่งแวดล้อมของโครงการทางหลวง (Guidelines for Preparation of Environmental Impact Statement of a Road Scheme) ฉบับปรับปรุงครั้งที่ 7 ซึ่งจัดทำโดยกลุ่มงานสิ่งแวดล้อม สำนักแผนงาน กรมทางหลวง พ.ศ.2564 ทั้งหมด 37 ประเด็น และดำเนินการจัดทำรายการตรวจสอบด้านสิ่งแวดล้อม (Environmental Checklist) ตามปัจจัยด้านต่าง ๆ เพื่อประเมินผลกระทบสิ่งแวดล้อมเบื้องต้นต่อทรัพยากรสิ่งแวดล้อมและคุณค่าต่าง ๆ ที่อาจเกิดขึ้นจากกิจกรรมการพัฒนาโครงการ ทั้งในด้านบวกและด้านลบ ซึ่งมีรายละเอียด ดังนี้

1) โครงการทางเลี่ยงเมือง อำเภอบางปะหัน จังหวัดพระนครศรีอยุธยา

การจัดทำรายการตรวจสอบด้านสิ่งแวดล้อม (Environmental Checklist) ของโครงการทางเลี่ยงเมืองอำเภอบางปะหัน จังหวัดพระนครศรีอยุธยา ปัจจัยสิ่งแวดล้อมที่มีผลกระทบ มีทั้งสิ้น 22 ประเด็น ได้แก่ ทรัพยากรดิน ธรณีวิทยาและแผ่นดินไหว น้ำผิวดิน อากาศและบรรยากาศ เสียง ความสั่นสะเทือน ระบบนิเวศ การคมนาคมขนส่ง สาธารณูปโภค การควบคุมน้ำท่วมและการระบายน้ำ การเกษตรกรรม การใช้ที่ดิน เศรษฐกิจ-สังคม การโยกย้ายและการเวนคืน การสาธารณสุข อาชีวอนามัย อุบัติเหตุและความปลอดภัย ความปลอดภัยในสังคม สุขภาพ ผู้ใช้ทาง ประวัติศาสตร์และโบราณคดี และสุนทรียภาพ รายละเอียดดังตารางที่ 7.2-1



ตารางที่ 7.2-1 รายการตรวจสอบด้านสิ่งแวดล้อม (Environmental Checklist) ของโครงการทางเลี่ยงเมือง อำเภอบางปะหัน จังหวัดพระนครศรีอยุธยา

ปัจจัยสิ่งแวดล้อม	ผลกระทบต่อสิ่งแวดล้อม	มาตรการป้องกัน แก้ไข และลดผลกระทบต่อสิ่งแวดล้อม
1. ทรัพยากรสิ่งแวดล้อมทางด้านกายภาพ		
1.1 ภูมิทัศน์ฐาน - ผลกระทบต่อการเปลี่ยนแปลงของลักษณะภูมิประเทศ	งานปรับพื้นที่/งานถมคันทาง อาจก่อให้เกิดการเปลี่ยนแปลงระดับความสูงต่ำของพื้นที่ แต่เนื่องจากสภาพพื้นที่โครงการเป็นพื้นที่ราบ และการก่อสร้างดำเนินการเฉพาะในพื้นที่เขตทาง 60 เมตร เท่านั้น ดังนั้น จึงคาดว่าไม่มีผลกระทบต่อเปลี่ยนแปลงของลักษณะภูมิประเทศ กิจกรรมในระยะดำเนินการและบำรุงรักษา ประกอบด้วย การเปิดดำเนินการคมนาคมบนทางหลวง งานบำรุงรักษา/งานบูรณะ/งานผูกเดิน เป็นงานซ่อมผิวทาง ฉาบผิวจราจร ซ่อมแซมให้สามารถใช้งานได้ตามปกติ ซึ่งทุกกิจกรรมมีการดำเนินการอยู่บนผิวจราจรและในพื้นที่เขตทาง ซึ่งไม่ได้เกี่ยวข้องกับหรือส่งผลกระทบต่อสภาพภูมิประเทศแต่อย่างใด ดังนั้น จึงคาดว่าไม่มีผลกระทบ	-
1.2 ทรัพยากรดิน - ผลกระทบต่อการเปลี่ยนแปลงโครงสร้างของดิน	กิจกรรมการก่อสร้างของโครงการ อาจมีการเปิดหน้าดินซึ่งดำเนินการบนผิวดินเท่านั้น และขุดดินทำตอม่อ โดยมีการตอกเสาเข็ม 2 จุด ได้แก่ บริเวณถนนท้องถื่น/คลองชลประทาน (กม.1+000) และทางหลวงหมายเลข 3032/คลองชลประทาน (กม.5+480) และจุดที่ใช้เสาเข็มเจาะ 4 จุด ได้แก่ บริเวณทางหลวงหมายเลข 347 (กม.0+000) ทางหลวงหมายเลข 32 (กม.1+950) แม่น้ำลพบุรี (กม.2+270) และทางหลวงหมายเลข 33 (กม.5+480) เพื่อวางฐานรากโครงสร้างสะพาน ไม่ได้ขุดดินในระดับที่ทำให้โครงสร้างดินเปลี่ยนแปลงไป ดังนั้น จึงคาดว่าไม่มีผลกระทบต่อผลกระทบในระยะดำเนินการและบำรุงรักษา ทั้งงานบำรุงรักษา/งานบูรณะ/งานซ่อมผูกเดิน รวมถึงการเปิดดำเนินการคมนาคมบนทางหลวง ซึ่งกิจกรรมดังกล่าวดำเนินการบนพื้นผิวจราจรเท่านั้น ไม่ส่งผลกระทบต่อโครงสร้างของดิน ดังนั้น จึงคาดว่าไม่มีผลกระทบ	มาตรการทั่วไป - ปฏิบัติตามมาตรการทั่วไปด้านทรัพยากรดิน ข้อ 1.2 (ตารางที่ 7.2-3)
- ผลกระทบต่อการสูญเสียหน้าดิน และการเคลื่อนย้ายดินออกจากบริเวณเดิม	กิจกรรมการก่อสร้างสะพานข้ามลำน้ำ ได้แก่ การก่อสร้างฐานรากและเสาตอม่อ โดยมีการตอกเสาเข็ม 2 จุด ได้แก่ บริเวณถนนท้องถื่น/คลองชลประทาน (กม.1+000) และทางหลวงหมายเลข 3032/คลองชลประทาน (กม.5+480) และจุดที่ใช้เสาเข็มเจาะ 4 จุด ได้แก่ บริเวณทางหลวงหมายเลข 347 (กม.0+000) ทางหลวงหมายเลข 32 (กม.1+950) แม่น้ำลพบุรี (กม.2+270) และทางหลวงหมายเลข 33 (กม.5+480) ซึ่งจะมีการนำดินส่วนเกินจากการขุดฐานรากสะพาน รวมถึงการเปิดหน้าดินเพื่อเตรียมพื้นที่ก่อสร้าง กิจกรรมการก่อสร้างของโครงการมีปริมาณดินตัดทั้งหมด 18,746.63 ลบ.ม. และมีปริมาณดินถม 43,060.38 ลบ.ม. ดังนั้น การดำเนินงานดังกล่าว	



ตารางที่ 7.2-1 รายการตรวจสอบด้านสิ่งแวดล้อม (Environmental Checklist) ของโครงการทางเลี่ยงเมือง อำเภอบางปะหัน จังหวัดพระนครศรีอยุธยา

ปัจจัยสิ่งแวดล้อม	ผลกระทบต่อสิ่งแวดล้อม	มาตรการป้องกัน แก้ไข และลดผลกระทบต่อสิ่งแวดล้อม
	<p>จึงอาจส่งผลกระทบต่อการสูญเสียหน้าดินและการเคลื่อนย้ายดินออกจากบริเวณเดิม ดังนั้น จึงคาดว่าผลกระทบต่อระดับต่ำ</p> <p>กิจกรรมในระยะดำเนินการและบำรุงรักษา ทั้งงานบำรุงรักษาปกติ งานบำรุงรักษาตามกำหนดเวลา งานบำรุงรักษาพิเศษ/งานบูรณะ/งานซ่อมฉุกเฉิน รวมถึงการเปิดดำเนินการคมนาคมบนทางหลวง ตามปกติ ซึ่งกิจกรรมดังกล่าวดำเนินการบนพื้นผิวจราจรเท่านั้น โดยจะไม่มีการเปิดหน้าดิน และไม่มีกิจกรรมใดที่จะรบกวนทรัพยากรดินแต่อย่างใด ดังนั้น จึงคาดว่าไม่มีผลกระทบ</p>	
- ผลกระทบต่อการเปลี่ยนแปลงเสถียรภาพของดินและการทรุดตัวของดิน	<p>กิจกรรมการก่อสร้างถนน อาจก่อให้เกิดความเสี่ยงในการทรุดตัวของดินได้ แต่จะใช้เวลาในการดำเนินการในช่วงระยะเวลาสั้น ๆ และลักษณะดินส่วนใหญ่เป็นดินร่วนปนทราย ไม่ได้มีลักษณะเป็นดินเหนียวอ่อน ทั้งนี้ แนวเส้นทางโครงการไม่ได้อยู่ในพื้นที่อ่อนไหวต่อการเกิดดินถล่ม ดังนั้น กิจกรรมต่างๆ ที่เกิดขึ้นจะไม่ส่งผลกระทบต่อเสถียรภาพของดินและการทรุดตัวของดินแต่อย่างใด</p> <p>กิจกรรมในระยะดำเนินการและบำรุงรักษา ทั้งงานบำรุงรักษา/งานบูรณะ/งานซ่อมฉุกเฉิน รวมถึงการเปิดดำเนินการคมนาคมบนทางหลวง ซึ่งกิจกรรมดังกล่าวดำเนินการบนพื้นผิวจราจรเท่านั้น โดยไม่มีการเปิดหน้าดิน ดังนั้น จึงคาดว่าไม่มีผลกระทบต่อเสถียรภาพของดินและการทรุดตัวของดินแต่อย่างใด</p>	
- ผลกระทบต่อการปนเปื้อนของดิน	<p>งานก่อสร้างฐานรากของโครงสร้างสะพานมีการใช้เสาเข็มเจาะ 4 จุด ได้แก่ บริเวณทางหลวงหมายเลข 347 (กม.0+000) ทางหลวงหมายเลข 32 (กม.1+950) แม่น้ำลพบุรี (กม.2+270) และทางหลวงหมายเลข 33 (กม.5+480) โดยโครงการกำหนดให้สะพาน/ทางยกระดับมีการใช้สารช่วยพยุงดินในหลุมเจาะตลอดเวลาโดยให้ใช้สารละลายโพลีเมอร์ ซึ่งในระหว่างการใช้งาน หากมีการเคลื่อนย้ายหรือเก็บรักษาไม่ดี อาจก่อให้เกิดการรั่วไหลของสารละลายโพลีเมอร์ทำให้มีการปนเปื้อนลงสู่ดิน แต่โอกาสที่จะเกิดขึ้นในปริมาณเล็กน้อยจากการรั่วไหลเท่านั้น ดังนั้น จึงคาดว่าผลกระทบอยู่ในระดับต่ำ</p> <p>กิจกรรมในระยะดำเนินการและบำรุงรักษา ทั้งงานบำรุงรักษา/งานบูรณะ/งานซ่อมฉุกเฉิน รวมถึงการเปิดดำเนินการคมนาคมบนทางหลวง ซึ่งกิจกรรมดังกล่าวดำเนินการบนพื้นผิวจราจรเท่านั้น โดยไม่มีการใช้สารเคมีที่จะส่งผลให้เกิดการปนเปื้อนในดินได้ ดังนั้น จึงคาดว่าไม่มีผลกระทบการปนเปื้อนของดิน</p>	



ตารางที่ 7.2-1 รายการตรวจสอบด้านสิ่งแวดล้อม (Environmental Checklist) ของโครงการทางเลี่ยงเมือง อำเภอบางปะหัน จังหวัดพระนครศรีอยุธยา

ปัจจัยสิ่งแวดล้อม	ผลกระทบต่อสิ่งแวดล้อม	มาตรการป้องกัน แก้ไข และลดผลกระทบต่อสิ่งแวดล้อม
- ผลกระทบต่อการชะล้างพังทลายของดิน	กิจกรรมการเปิดหน้าดินในระยะก่อสร้างอาจก่อให้เกิดการชะล้างของหน้าดินเพิ่มขึ้นเล็กน้อย ประกอบกับลักษณะดินปัจจุบัน ส่วนใหญ่เป็นดินร่วนปนทราย มีอัตราการชะล้างพังทลายของดิน ส่วนใหญ่อยู่ในระดับน้อย (0-2 ตัน/ไร่/ปี) ดังนั้น จึงคาดว่าไม่มีผลกระทบต่อระดับต่ำ กิจกรรมในระยะดำเนินการและบำรุงรักษา ทั้งงานบำรุงรักษา/งานบูรณะ/งานซ่อมฉุกเฉิน รวมถึงการเปิดดำเนินการคมนาคมบนทางหลวง ซึ่งกิจกรรมดังกล่าวดำเนินการบนพื้นผิวจราจรเท่านั้น โดยไม่มีการเปิดหน้าดิน ดังนั้น จึงคาดว่าไม่มีผลกระทบต่ออัตราการชะล้างพังทลายของดิน	
1.3 ธรณีวิทยาและแผ่นดินไหว - ผลกระทบต่อโครงสร้างลักษณะทางธรณีวิทยา	กิจกรรมการก่อสร้างที่เกิดขึ้น ได้แก่ การตอกและการทำเสาเข็ม โครงสร้างฐานรากและตอม่อ โดยมีการตอกเสาเข็ม 2 จุด ได้แก่ บริเวณถนนท้องถื่น/คลองชลประทาน (กม.1+000) และทางหลวงหมายเลข 3032/คลองชลประทาน (กม.5+480) และจุดที่ใช้เสาเข็มเจาะ 4 จุด ได้แก่ บริเวณทางหลวงหมายเลข 347 (กม.0+000) ทางหลวงหมายเลข 32 (กม.1+950) แม่น้ำลพบุรี (กม.2+270) และทางหลวงหมายเลข 33 (กม.5+480) ซึ่งสภาพธรณีวิทยาในปัจจุบันมีประสิทธิภาพสามารถรองรับโครงสร้างสะพานได้ ดังนั้น จึงคาดว่าไม่มีผลกระทบ กิจกรรมในระยะดำเนินการและบำรุงรักษา ทั้งงานบำรุงรักษา/งานบูรณะ/งานซ่อมฉุกเฉิน รวมถึงการเปิดดำเนินการคมนาคมบนทางหลวง จะไม่ส่งผลกระทบต่อโครงสร้างลักษณะทางธรณีวิทยา เนื่องจากกิจกรรมที่เกิดขึ้น จะเกิดบริเวณผิวจราจรและในพื้นที่เขตทางเท่านั้น ดังนั้น จึงคาดว่าไม่มีผลกระทบ	-
- ผลกระทบต่อรอยเลื่อนและการเกิดแผ่นดินไหว	กลุ่มรอยเลื่อนมีพลังประเทศไทยในระยะ 150 กิโลเมตร จากแนวเส้นทางโครงการ จำนวน 2 กลุ่มรอยเลื่อน ได้แก่ กลุ่มรอยเลื่อนศรีสวัสดิ์ และกลุ่มรอยเลื่อนเพชรบูรณ์ โดยรอยเลื่อนศรีสวัสดิ์ อยู่ใกล้กับแนวเส้นทางโครงการมากที่สุด ระยะ 113 กิโลเมตร ดังนั้น หากเกิดเหตุการณ์แผ่นดินไหวของกลุ่มรอยเลื่อนทั้ง 2 แห่งดังกล่าว อาจทำให้บริเวณแนวเส้นทางโครงการมีความเสี่ยงที่จะได้รับความเสียหายจากแรงสั่นสะเทือน หรือส่งผลให้แนวเส้นทางโครงการชำรุดเสียหายได้ ประกอบกับแนวเส้นทางโครงการตั้งอยู่ในพื้นที่เสี่ยงภัยแผ่นดินไหวที่มีความรุนแรงอยู่ในระดับเบาถึงพอประมาณ (I-III และ IV เมอร์คัลลี) เมื่อเกิดแผ่นดินไหวคนจะไม่รู้สึกแต่เครื่องวัดสามารถตรวจจับได้ และคนที่สัญจรไปมารู้สึกได้ และตั้งอยู่ในพื้นที่เฝ้าระวังบริเวณที่ 2 ตามกฎกระทรวง กำหนดการรับน้ำหนัก ความต้านทาน ความคงทนของอาคาร และพื้นดินที่รองรับ	มาตรการทั่วไป - ปฏิบัติตามมาตรการทั่วไปด้านธรณีวิทยาและแผ่นดินไหว ข้อ 1.3 (ตารางที่ 7.2-3) มาตรการเฉพาะ - เนื่องจากพื้นที่โครงการตั้งอยู่ในบริเวณที่ 2 ซึ่งอยู่ในบริเวณที่มีความเสี่ยงที่จะได้รับผลกระทบด้านความมั่นคงแข็งแรงเมื่อมีแรงสั่นสะเทือน ในกรณีที่เกิดแผ่นดินไหวในพื้นที่โครงการทางโครงการต้องหยุดกิจกรรมการก่อสร้าง โดยให้ผู้รับจ้างดำเนินการตรวจสอบสภาพความชำรุดเสียหายของโครงการ หากพบว่าชำรุด/เสียหาย ให้เร่งดำเนินการซ่อมแซมให้อยู่ในสภาพดี



ตารางที่ 7.2-1 รายการตรวจสอบด้านสิ่งแวดล้อม (Environmental Checklist) ของโครงการทางเลี่ยงเมือง อำเภอบางปะหัน จังหวัดพระนครศรีอยุธยา

ปัจจัยสิ่งแวดล้อม	ผลกระทบต่อสิ่งแวดล้อม	มาตรการป้องกัน แก้ไข และลดผลกระทบต่อสิ่งแวดล้อม
	<p>อาคารในการดำเนินงานแรงสั่นสะเทือนของแผ่นดินไหว พ.ศ.2564 ดังนั้น จึงคาดว่าไม่มีผลกระทบต่อระดับปานกลาง</p> <p>กิจกรรมในระยะดำเนินการและบำรุงรักษา ทั้งงานบำรุงรักษา/งานบูรณะ/งานซ่อมฉุกเฉิน รวมถึงการเปิดดำเนินการคมนาคมบนทางหลวง จะไม่ส่งผลกระทบต่อแนวรอยเลื่อนที่มีพลังทั้ง 2 แห่ง คือ กลุ่มรอยเลื่อนเพชรบูรณ์ และกลุ่มรอยเลื่อนศรีสวัสดิ์ ซึ่งกลุ่มรอยเลื่อนศรีสวัสดิ์ เป็นกลุ่มรอยเลื่อนที่อยู่ใกล้แนวเส้นทางโครงการ อยู่ห่างจากแนวเส้นทางโครงการประมาณ 113 กิโลเมตร รวมถึงกิจกรรมดังกล่าวไม่ได้เป็นสาเหตุทำให้เกิดแผ่นดินไหว อย่างไรก็ตามหากเกิดเหตุการณ์แผ่นดินไหวของกลุ่มรอยเลื่อนอาจทำให้บริเวณแนวเส้นทางโครงการมีความเสี่ยงที่จะได้รับความเสียหายจากแรงสั่นสะเทือน หรือส่งผลให้แนวเส้นทางโครงการชำรุดทรุดโทรมได้ ดังนั้น จึงคาดว่าไม่มีผลกระทบต่อระดับต่ำ</p>	<p>- เมื่อโครงการเปิดดำเนินการ หากเส้นทางชำรุดเสียหายจากการเกิดแผ่นดินไหว แขวงทางหลวงอยุธยาต้องเร่งประสานประชาสัมพันธ์ให้ประชาชนผู้ใช้เส้นทางทราบ และเร่งดำเนินการตรวจสอบความชำรุดเสียหายของโครงการและเร่งดำเนินการปรับปรุงให้กลับมาใช้ได้ตามปกติ</p>
<p>1.4 ทรัพยากรแร่ธาตุ</p> <p>- ผลกระทบต่อการเสียประโยชน์จากการใช้ทรัพยากรแร่ธาตุ</p>	<p>เนื่องจากบริเวณแนวเส้นทางโครงการไม่ได้มีแหล่งแร่ที่สำคัญตั้งอยู่ ดังนั้น กิจกรรมการก่อสร้างทุกกิจกรรมทั้งในระยะก่อนก่อสร้าง ระยะก่อสร้าง รวมถึงระยะดำเนินการ จึงคาดว่าไม่ส่งผลกระทบต่อการใช้ทรัพยากรแร่ธาตุแต่อย่างใด</p>	-
<p>1.5 น้ำผิวดินและน้ำใต้ดิน</p> <p>- ผลกระทบต่ออุทกวิทยาของน้ำผิวดิน</p>	<p>กิจกรรมการก่อสร้างจะมีการก่อดิน/หิน เศษวัสดุก่อสร้างไว้บริเวณพื้นที่ก่อสร้างหากฝนตกน้ำฝนอาจไปชะล้างเศษวัสดุก่อสร้าง เศษหิน/ดิน ตะกอนดินลงสู่แหล่งน้ำธรรมชาติ ทั้ง 3 แห่ง ได้แก่ คลองชลประทาน (กม.1+021) แม่น้ำลพบุรี (กม.2+270) และคลองชลประทาน (กม.2+700) ที่แนวเส้นทางโครงการตัดผ่าน รวมถึงการก่อสร้างสะพานข้ามลำน้ำ อาจทำให้เศษวัสดุร่วงหล่นไปกีดขวางทางไหลของน้ำได้ และกิจกรรมสะพานไม่มีต่อมอลงน้ำ ดังนั้น จึงคาดว่าไม่มีผลกระทบต่อระดับต่ำ</p> <p>กิจกรรมในระยะดำเนินการและบำรุงรักษา ทั้งงานบำรุงรักษา/งานบูรณะ/งานซ่อมฉุกเฉิน รวมถึงการเปิดดำเนินการคมนาคมบนทางหลวงเป็นกิจกรรมที่ไม่ส่งผลกระทบต่อ การเปลี่ยนแปลงสภาพอุทกวิทยาน้ำผิวดิน เนื่องจากการอยู่บนผิวจราจรเท่านั้น จึงคาดว่าไม่มีผลกระทบต่อ</p>	<p>มาตรการทั่วไป</p> <p>- ปฏิบัติตามมาตรการทั่วไปด้านน้ำผิวดินและน้ำใต้ดิน ข้อ 1.5 (ตารางที่ 7.2-3)</p> <p>มาตรการเฉพาะ</p> <p>- ในช่วงก่อสร้างสะพานข้ามลำน้ำ จำนวน 3 แห่ง ได้แก่ คลองชลประทาน (กม.1+021) แม่น้ำลพบุรี (กม.2+270) และคลองชลประทาน (กม.2+700) ผู้รับเหมาก่อสร้างจะต้องติดตั้งตาข่ายใต้สะพานเพื่อป้องกันการร่วงหล่นของเศษวัสดุที่ใช้ในการก่อสร้างตกลงสู่แหล่งน้ำ เช่น เศษเหล็ก เศษคอนกรีต และตะกอนดิน โดยใช้วัสดุตาข่ายเซฟตี้ (Safety Net) ซึ่งเป็นตาข่ายที่ทำจาก HDPE สีเขียวมีความเหนียวและทนทาน</p>
- ผลกระทบต่อคุณภาพน้ำผิวดิน	<p>กิจกรรมการก่อสร้าง ซึ่งจะมีการเปิดหน้าดินหากมีฝนตกอาจทำให้น้ำฝนชะล้างตะกอนดินไหลลงสู่แหล่งน้ำตามธรรมชาติ 3 แห่ง ได้แก่ คลองชลประทาน (กม.1+021) แม่น้ำลพบุรี (กม.2+270) และคลองชลประทาน (กม.2+700) ที่แนวเส้นทางโครงการตัดผ่าน และบริเวณที่มีการก่อสร้างสะพานข้ามแหล่งน้ำ จำนวน 3 แห่ง ได้แก่ คลองชลประทาน (กม.1+021) แม่น้ำลพบุรี (กม.</p>	



ตารางที่ 7.2-1 รายการตรวจสอบด้านสิ่งแวดล้อม (Environmental Checklist) ของโครงการทางเลี่ยงเมือง อำเภอบางปะหัน จังหวัดพระนครศรีอยุธยา

ปัจจัยสิ่งแวดล้อม	ผลกระทบต่อสิ่งแวดล้อม	มาตรการป้องกัน แก้ไข และลดผลกระทบต่อสิ่งแวดล้อม
	2+270) และคลองชลประทาน (กม.2+700) ทำให้น้ำมีปริมาณความขุ่นเพิ่มขึ้นส่งผลกระทบต่อคุณภาพน้ำ ดังนั้น จึงคาดว่าผลกระทบต่อระดับปานกลาง กิจกรรมในระยะดำเนินการและบำรุงรักษา ทั้งงานบำรุงรักษา/งานบูรณะ/งานซ่อมฉุกเฉิน รวมถึงการเปิดดำเนินการคมนาคมบนทางหลวง เป็นกิจกรรมที่ไม่ส่งผลกระทบต่อคุณภาพน้ำผิวดิน เนื่องจากดำเนินการอยู่บนผิวจราจรเท่านั้น ดังนั้น จึงคาดว่าไม่มีผลกระทบ	
- ผลกระทบต่ออุทกวิทยาของน้ำใต้ดิน	กิจกรรมการก่อสร้างสะพานข้ามลำน้ำ ในการสร้างฐานรากโครงสร้าง มีการใช้เสาเข็มเจาะลึกลงไป 60 เมตร ใช้เข็มตอกลึกลงไป 25 เมตร ทั้งนี้ แนวเส้นทางโครงการไม่ได้ตัดผ่านบ่อบาดาลแต่อย่างใด รวมถึงไม่มีการรบกวนหรือสูบน้ำบาดาลขึ้นมาใช้ในกิจกรรมของโครงการ จึงไม่ก่อให้เกิดการเปลี่ยนแปลงหรือส่งผลกระทบต่ออุทกวิทยาน้ำใต้ดิน ดังนั้น จึงคาดว่าไม่มีผลกระทบ กิจกรรมในระยะดำเนินการและบำรุงรักษา ทั้งงานบำรุงรักษา/งานบูรณะ/งานซ่อมฉุกเฉิน รวมถึงการเปิดดำเนินการคมนาคมบนทางหลวง เป็นกิจกรรมที่ไม่ส่งผลกระทบต่ออุทกวิทยาของน้ำใต้ดิน เนื่องจากดำเนินการอยู่บนผิวจราจรเท่านั้น ไม่มีการขุดเจาะลงไปยังชั้นน้ำใต้ดิน และไม่มีการรบกวนหรือสูบน้ำบาดาลขึ้นมาใช้ในกิจกรรมของโครงการ ดังนั้น จึงคาดว่าไม่มีผลกระทบ	-
- ผลกระทบต่อคุณภาพน้ำใต้ดิน	กิจกรรมการก่อสร้างสะพานข้ามลำน้ำ ในการสร้างฐานราก มีการใช้เสาเข็มเจาะลึกลงไป 60 เมตร ใช้เข็มตอกลึกลงไป 25 เมตร ทั้งนี้ แนวเส้นทางโครงการไม่ได้ตัดผ่านบ่อบาดาลแต่อย่างใด รวมถึงไม่มีการรบกวนหรือสูบน้ำบาดาลขึ้นมาใช้ในกิจกรรมของโครงการ จึงไม่ก่อให้เกิดการเปลี่ยนแปลงต่อคุณภาพน้ำใต้ดิน ดังนั้น จึงคาดว่าไม่มีผลกระทบ กิจกรรมในระยะดำเนินการและบำรุงรักษา ทั้งงานบำรุงรักษา/งานบูรณะ/งานซ่อมฉุกเฉิน รวมถึงการเปิดดำเนินการคมนาคมบนทางหลวง เป็นกิจกรรมที่ไม่ส่งผลกระทบต่อคุณภาพน้ำใต้ดิน เนื่องจากดำเนินการอยู่บนผิวจราจรเท่านั้น ดังนั้น จึงคาดว่าไม่มีผลกระทบ	-
1.6 น้ำทะเล - ผลกระทบต่อการเปลี่ยนแปลงทางสมุทรศาสตร์	แนวเส้นทางโครงการ ไม่ได้ตัดผ่านหรืออยู่ใกล้กับน้ำทะเลฝั่งอ่าวไทย โดยมีระยะห่างที่ใกล้ที่สุดประมาณ 103 กิโลเมตร ดังนั้น กิจกรรมการพัฒนาโครงการ ทั้งในระยะก่อนก่อสร้าง ระยะก่อสร้าง และระยะดำเนินการและบำรุงรักษา จึงคาดว่าไม่มีผลกระทบต่อคุณภาพน้ำทะเล	-
1.7 อากาศและบรรยากาศ	กิจกรรมการเตรียมพื้นที่โดยการแผ้วถางต้นไม้ เปิดหน้าดิน ปรับระดับพื้นที่ และงานผิวทางและชั้นทาง ก่อให้เกิดการฟุ้งกระจายของฝุ่นละออง เนื่องจากมีการขุดและถมเพื่อปรับพื้นที่ ซึ่งจะก่อให้เกิดความเดือดร้อนรำคาญต่อพื้นที่อันไหนทางด้านสิ่งแวดล้อม จำนวน 12 แห่ง โดยเฉพาะ	มาตรการทั่วไป - ปฏิบัติตามมาตรการทั่วไปด้านอากาศและบรรยากาศ ข้อ 1.7 (ตารางที่ 7.2-3)



ตารางที่ 7.2-1 รายการตรวจสอบด้านสิ่งแวดล้อม (Environmental Checklist) ของโครงการทางเลี่ยงเมือง อำเภอบางปะหัน จังหวัดพระนครศรีอยุธยา

ปัจจัยสิ่งแวดล้อม	ผลกระทบต่อสิ่งแวดล้อม	มาตรการป้องกัน แก้ไข และลดผลกระทบต่อสิ่งแวดล้อม
<p>- ผลกระทบจากการฟุ้งกระจายของฝุ่นละอองที่เกิดจากการดำเนินโครงการต่อพื้นที่อ่อนไหวทางด้านสิ่งแวดล้อม</p>	<p>พื้นที่อ่อนไหวด้านสิ่งแวดล้อม ในระยะ 100 เมตร จากกึ่งกลางแนวเส้นทางโครงการ อย่างไรก็ตาม ไม่พบพื้นที่อ่อนไหวและชุมชนในระยะ 100 เมตร จากกึ่งกลางแนวเส้นทางโครงการ ดังนั้น จึงคาดว่าไม่มีผลกระทบระดับต่ำ</p> <p>กิจกรรมการขนส่งเครื่องจักร/อุปกรณ์ก่อสร้าง มีรถบรรทุกเข้า-ออกในพื้นที่โครงการขนส่งวัสดุจากพื้นที่เก็บกองวัสดุ บริเวณทางหลวงหมายเลข 347 จุดเริ่มต้นโครงการ กม.0+000 และทางหลวงหมายเลข 33 จุดสิ้นสุดโครงการ กม.5+480 เข้าสู่พื้นที่ก่อสร้าง อาจมีเศษวัสดุจำพวกเศษดิน หิน ตกหล่นและอาจก่อให้เกิดการฟุ้งกระจายของฝุ่นละอองจากรถบรรทุก ซึ่งจะก่อให้เกิดความเดือดร้อนรำคาญต่อพื้นที่อ่อนไหวด้านสิ่งแวดล้อม จำนวน 12 แห่ง โดยเฉพาะพื้นที่อ่อนไหวด้านสิ่งแวดล้อม ในระยะ 100 เมตร จากกึ่งกลางแนวเส้นทางโครงการ อย่างไรก็ตาม ไม่พบพื้นที่อ่อนไหวและชุมชนในระยะ 100 เมตร จากกึ่งกลางแนวเส้นทางโครงการ ดังนั้น จึงคาดว่าไม่มีผลกระทบระดับต่ำ</p> <p>งานโครงสร้างสะพานส่วนล่างและส่วนบน ก่อให้เกิดฝุ่นละอองจากการเผาไหม้เครื่องจักรที่ใช้ในกิจกรรมการก่อสร้าง ซึ่งจะก่อให้เกิดความเดือดร้อนรำคาญต่อพื้นที่อ่อนไหวด้านสิ่งแวดล้อม จำนวน 12 แห่ง โดยเฉพาะพื้นที่อ่อนไหวด้านสิ่งแวดล้อม ในระยะ 100 เมตร จากกึ่งกลางแนวเส้นทางโครงการ อย่างไรก็ตาม ไม่พบพื้นที่อ่อนไหวและชุมชนในระยะ 100 เมตร จากกึ่งกลางแนวเส้นทางโครงการ ดังนั้น จึงคาดว่าไม่มีผลกระทบระดับต่ำ</p> <p>กิจกรรมในระยะดำเนินการและบำรุงรักษาที่อาจส่งผลกระทบต่อฟุ้งกระจายของฝุ่นละอองที่เกิดจากการดำเนินโครงการ โดยเป็นฝุ่นละอองที่ปลดปล่อยจากเครื่องยนต์ของยานพาหนะที่สัญจรไปมา ทั้งนี้ คาดว่ามลสารที่เพิ่มขึ้นไม่ส่งผลให้คุณภาพอากาศมีค่าเกินมาตรฐานแต่อย่างใด ดังนั้น จึงคาดว่าไม่มีผลกระทบระดับต่ำ</p>	
<p>- ผลกระทบจากการเพิ่มขึ้นของมลพิษทางอากาศ เช่น CO, NO₂ จากยานพาหนะและเครื่องจักรต่อพื้นที่อ่อนไหวทางด้านสิ่งแวดล้อม</p>	<p>การขนส่งเครื่องจักร/อุปกรณ์ก่อสร้าง อาจก่อให้เกิดการเพิ่มขึ้นของมลสารทางอากาศที่ถูกปลดปล่อยจากรถบรรทุก ซึ่งจะก่อให้เกิดความเดือดร้อนรำคาญต่อพื้นที่อ่อนไหวด้านสิ่งแวดล้อม จำนวน 12 แห่ง โดยเฉพาะพื้นที่อ่อนไหวด้านสิ่งแวดล้อม ในระยะ 100 เมตร จากกึ่งกลางแนวเส้นทางโครงการ อย่างไรก็ตาม ไม่พบพื้นที่อ่อนไหวและชุมชนในระยะ 100 เมตร จากกึ่งกลางแนวเส้นทางโครงการ ดังนั้น จึงคาดว่าไม่มีผลกระทบระดับต่ำ</p>	



ตารางที่ 7.2-1 รายการตรวจสอบด้านสิ่งแวดล้อม (Environmental Checklist) ของโครงการทางเลี่ยงเมือง อำเภอบางปะหัน จังหวัดพระนครศรีอยุธยา

ปัจจัยสิ่งแวดล้อม	ผลกระทบต่อสิ่งแวดล้อม	มาตรการป้องกัน แก้ไข และลดผลกระทบต่อสิ่งแวดล้อม
	<p>งานโครงสร้างสะพานส่วนล่างและส่วนบน อาจก่อให้เกิดการเพิ่มขึ้นของมลสารทางอากาศจากเครื่องเจาะ/เครื่องตอก ซึ่งจะก่อให้เกิดความเดือดร้อนรำคาญต่อพื้นที่อ่อนไหวด้านสิ่งแวดล้อม จำนวน 12 แห่ง โดยเฉพาะพื้นที่อ่อนไหวด้านสิ่งแวดล้อม ในระยะ 100 เมตร จากกึ่งกลางแนวเส้นทางโครงการ อย่างไรก็ตาม ไม่พบพื้นที่อ่อนไหวและชุมชนในระยะ 100 เมตร จากกึ่งกลางแนวเส้นทางโครงการ ดังนั้น จึงคาดว่าไม่มีผลกระทบระดับต่ำ</p> <p>กิจกรรมการเตรียมพื้นที่ โดยการแผ้วถางต้นไม้ เปิดหน้าดิน ปรับระดับพื้นที่ และงานผิวทางและชั้นทาง อาจก่อให้เกิดการเพิ่มขึ้นของมลสารทางอากาศจากเครื่องยนต์ ซึ่งจะก่อให้เกิดความเดือดร้อนรำคาญต่อพื้นที่อ่อนไหวด้านสิ่งแวดล้อม จำนวน 12 แห่ง โดยเฉพาะพื้นที่อ่อนไหวด้านสิ่งแวดล้อม ในระยะ 100 เมตร จากกึ่งกลางแนวเส้นทางโครงการ อย่างไรก็ตาม ไม่พบพื้นที่อ่อนไหวและชุมชนในระยะ 100 เมตร จากกึ่งกลางแนวเส้นทางโครงการ ดังนั้น จึงคาดว่าไม่มีผลกระทบระดับต่ำ</p> <p>กิจกรรมในระยะดำเนินการและบำรุงรักษาได้แก่ การคมนาคมบนทางหลวง โดยก๊าซคาร์บอนมอนนอกไซด์ และไนโตรเจนไดออกไซด์และฝุ่นละอองถูกปลดปล่อยจากเครื่องยนต์ของยานพาหนะที่สัญจรไปมา ทั้งนี้ คาดว่าไม่เกินมาตรฐาน ดังนั้น จึงคาดว่าไม่มีผลกระทบระดับต่ำ</p>	
<p>1.8 เสียง</p> <p>- ผลกระทบด้านเสียงรบกวนจากโครงการต่อพื้นที่อ่อนไหวทางด้านสิ่งแวดล้อม</p>	<p>เสียงจากการใช้เครื่องตอกเสาเข็มสำหรับงานโครงสร้างสะพานส่วนล่างและส่วนบน โดยมีการตอกเสาเข็ม 2 จุด ได้แก่ บริเวณถนนท้องถื่น/คลองชลประทาน (กม.1+000) และทางหลวงหมายเลข 3032/คลองชลประทาน (กม.5+480) และจุดที่ใช้เสาเข็มเจาะ 4 จุด ได้แก่ บริเวณทางหลวงหมายเลข 347 (กม.0+000) ทางหลวงหมายเลข 32 (กม.1+950) แม่น้ำลพบุรี (กม.2+270) และทางหลวงหมายเลข 33 (กม.5+480) ซึ่งก่อให้เกิดเสียงรบกวนต่อพื้นที่อ่อนไหวด้านสิ่งแวดล้อม จำนวน 12 แห่ง โดยเฉพาะพื้นที่อ่อนไหวด้านสิ่งแวดล้อม ในระยะ 100 เมตร จากกึ่งกลางแนวเส้นทางโครงการที่อาจมีระดับเสียงเกินมาตรฐาน อย่างไรก็ตาม ไม่พบพื้นที่อ่อนไหวและชุมชนในระยะ 100 เมตร จากกึ่งกลางแนวเส้นทางโครงการ ดังนั้น จึงคาดว่าไม่มีผลกระทบระดับต่ำ</p> <p>เสียงจากการขนส่งเครื่องจักร/อุปกรณ์ก่อสร้าง ก่อให้เกิดเสียงรบกวนต่อพื้นที่อ่อนไหวด้านสิ่งแวดล้อม จำนวน 12 แห่ง โดยเฉพาะพื้นที่อ่อนไหวด้านสิ่งแวดล้อม ในระยะ 100 เมตร จากกึ่งกลางแนวเส้นทางโครงการที่อาจมีระดับเสียงเกินมาตรฐาน อย่างไรก็ตาม ไม่พบพื้นที่</p>	<p>มาตรการทั่วไป</p> <p>- ปฏิบัติตามมาตรการทั่วไปด้านเสียง ข้อ 1.8 (ตารางที่ 7.2-3)</p>



ตารางที่ 7.2-1 รายการตรวจสอบด้านสิ่งแวดล้อม (Environmental Checklist) ของโครงการทางเลี่ยงเมือง อำเภอบางปะหัน จังหวัดพระนครศรีอยุธยา

ปัจจัยสิ่งแวดล้อม	ผลกระทบต่อสิ่งแวดล้อม	มาตรการป้องกัน แก้ไข และลดผลกระทบต่อสิ่งแวดล้อม
	<p>อ่อนไหวและชุมชนในระยะ 100 เมตร จากกึ่งกลางแนวเส้นทางโครงการ ดังนั้น จึงคาดว่าจะมีผลกระทบต่อระดับต่ำ</p> <p>เสียงจากการใช้เครื่องมือเครื่องจักรในการก่อสร้างและจากกิจกรรมในงานเตรียมพื้นที่ โดยการแผ้วถางต้นไม้ เปิดหน้าดิน งานผิวทางและชั้นทาง ก่อให้เกิดเสียงรบกวนต่อพื้นที่อ่อนไหวด้านสิ่งแวดล้อม จำนวน 12 แห่ง โดยเฉพาะพื้นที่อ่อนไหวด้านสิ่งแวดล้อม ในระยะ 100 เมตร จากกึ่งกลางแนวเส้นทางโครงการที่อาจมีค่าระดับเสียงเกินมาตรฐาน อย่างไรก็ตาม ไม่พบพื้นที่อ่อนไหวและชุมชนในระยะ 100 เมตร จากกึ่งกลางแนวเส้นทางโครงการ ดังนั้น จึงคาดว่าจะมีผลกระทบต่อระดับต่ำ</p> <p>กิจกรรมในระยะดำเนินการและบำรุงรักษาที่อาจส่งผลกระทบต่อพื้นที่อ่อนไหวด้านสิ่งแวดล้อม ได้แก่ การคมนาคมบนทางหลวง โดยเป็นระดับเสียงที่เกิดจากเครื่องยนต์ของยานพาหนะ ทั้งนี้คาดว่าระดับเสียงไม่เกินมาตรฐาน ดังนั้น จึงคาดว่าจะมีผลกระทบต่อระดับต่ำ</p>	
<p>1.9 ความสั่นสะเทือน</p> <p>- ผลกระทบด้านความสั่นสะเทือนจากโครงการต่อพื้นที่อ่อนไหวทางด้านสิ่งแวดล้อม</p>	<p>ความสั่นสะเทือนจากงานโครงสร้างสะพานส่วนล่างและส่วนบน โดยการใช้ เครื่องตอกเสาเข็ม มีการตอกเสาเข็ม 2 จุด ได้แก่ บริเวณถนนท้องถื่น/คลองชลประทาน (กม.1+000) และทางหลวงหมายเลข 3032/คลองชลประทาน (กม.5+480) และจุดที่ใช้เสาเข็มเจาะ 4 จุด ได้แก่ บริเวณทางหลวงหมายเลข 347 (กม.0+000) ทางหลวงหมายเลข 32 (กม.1+950) แม่น้ำลพบุรี (กม.2+270) และทางหลวงหมายเลข 33 (กม.5+480) ซึ่งอาจก่อให้เกิดความเสียหายต่ออาคารประเภทที่ 2 และประเภทที่ 3 หรืออาจก่อให้เกิดความเดือดร้อนรำคาญแก่ประชาชนบริเวณพื้นที่อ่อนไหวด้านสิ่งแวดล้อม จำนวน 12 แห่ง โดยเฉพาะพื้นที่อ่อนไหวด้านสิ่งแวดล้อม ในระยะ 100 เมตร จากกึ่งกลางแนวเส้นทางโครงการ อย่างไรก็ตาม ไม่พบพื้นที่อ่อนไหวและชุมชนในระยะ 100 เมตร จากกึ่งกลางแนวเส้นทางโครงการ ดังนั้น จึงคาดว่าจะมีผลกระทบต่อระดับต่ำ</p> <p>ความสั่นสะเทือนจากกิจกรรมการก่อสร้าง การใช้รถขุด รถบรรทุกในงานเตรียมพื้นที่ โดยการแผ้วถางต้นไม้ เปิดหน้าดิน ปรับระดับพื้นที่ และการใช้รถบดในงานผิวทางและชั้นทาง อาจก่อให้เกิดความเสียหายต่ออาคารประเภทที่ 2 และประเภทที่ 3 หรืออาจก่อให้เกิดความเดือดร้อนรำคาญแก่ประชาชนบริเวณพื้นที่อ่อนไหวด้านสิ่งแวดล้อม จำนวน 12 แห่ง โดยเฉพาะพื้นที่อ่อนไหวด้านสิ่งแวดล้อม ในระยะ 100 เมตร จากกึ่งกลางแนวเส้นทางโครงการ อย่างไรก็ตาม ไม่พบพื้นที่</p>	<p>มาตรการทั่วไป</p> <p>- ปฏิบัติตามมาตรการทั่วไปด้านความสั่นสะเทือน ข้อ 1.9 (ตารางที่ 7.2-3)</p>



ตารางที่ 7.2-1 รายการตรวจสอบด้านสิ่งแวดล้อม (Environmental Checklist) ของโครงการทางเลี่ยงเมือง อำเภอบางปะหัน จังหวัดพระนครศรีอยุธยา

ปัจจัยสิ่งแวดล้อม	ผลกระทบต่อสิ่งแวดล้อม	มาตรการป้องกัน แก้ไข และลดผลกระทบต่อสิ่งแวดล้อม
	<p>อ่อนไหวและชุมชนในระยะ 100 เมตร จากกึ่งกลางแนวเส้นทางโครงการ ดังนั้น จึงคาดว่า มีผลกระทบต่อระดับต่ำ</p> <p>กิจกรรมในระยะดำเนินการและบำรุงรักษาที่อาจส่งผลกระทบต่อความั่นสะเทือนต่อพื้นที่อ่อนไหวด้านสิ่งแวดล้อม ได้แก่ การเปิดดำเนินการคมนาคมบนทางหลวง โดยเป็นความั่นสะเทือนที่เกิดจากยานพาหนะ ทั้งนี้คาดว่าความั่นสะเทือนไม่เกินมาตรฐาน ดังนั้น จึงคาดว่า มีผลกระทบต่อระดับต่ำ</p>	
2. ทรัพยากรสิ่งแวดล้อมด้านชีวภาพ		
<p>2.1 ระบบนิเวศ</p> <p>(1) ระบบนิเวศบนบก</p> <p>- ผลกระทบต่อการเปลี่ยนแปลงระบบนิเวศบนบก</p>	<p>เนื่องจากสภาพนิเวศส่วนใหญ่เป็นพื้นที่เกษตรกรรม พื้นที่ชุมชนและสิ่งปลูกสร้าง และแนวเส้นทางโครงการไม่ได้ตัดผ่านพื้นที่ป่าไม้แต่อย่างใด ซึ่งสภาพนิเวศเกษตรเปลี่ยนแปลงไปเพียงเล็กน้อย ดังนั้น จึงคาดว่าไม่มีผลกระทบต่อระบบนิเวศบนบก</p> <p>กิจกรรมในระยะดำเนินการและบำรุงรักษา ได้แก่ การเปิดดำเนินการคมนาคมบนทางหลวง การบำรุงรักษา/งานบูรณะ/งานซ่อมฉุกเฉิน เป็นงานที่ไม่ได้มีกิจกรรมที่ส่งผลกระทบต่อ การเปลี่ยนแปลงสภาพนิเวศของพื้นที่ เนื่องจากเป็นกิจกรรมที่ดำเนินการเฉพาะในเขตทางเท่านั้น ดังนั้น จึงคาดว่าไม่มีผลกระทบต่อระบบนิเวศบนบก</p>	-
<p>(2) ระบบนิเวศน้ำ</p> <p>- ผลกระทบต่อการเปลี่ยนแปลงระบบนิเวศน้ำ และการรบกวนการดำรงชีวิตของสัตว์น้ำ</p>	<p>กิจกรรมการก่อสร้าง ซึ่งจะมีการเปิดหน้าดินหากมีฝนตกอาจทำให้น้ำฝนชะล้างตะกอนดินไหลลงสู่แหล่งน้ำตามธรรมชาติ ทำให้น้ำมีปริมาณความขุ่นเพิ่มขึ้นส่งผลกระทบต่อคุณภาพน้ำในแหล่งน้ำ จำนวน 3 แห่ง ได้แก่ คลองชลประทาน (กม.1+021) แม่น้ำลพบุรี (กม.2+270) และคลองชลประทาน (กม.2+700) และหากความขุ่นมีปริมาณสูงขึ้นผิดปกติจะส่งผลกระทบต่อ การสังเคราะห์แสงของพืชน้ำ และเกิดการอุดตันของระบบการหายใจของสิ่งมีชีวิตในน้ำได้ ทำให้สิ่งมีชีวิตในน้ำมีจำนวนลดน้อยลงจากเดิม หากคุณภาพน้ำเปลี่ยนแปลงไป อาจส่งผลกระทบต่อความหลากหลายลดลง ซึ่งส่งผลกระทบต่อ การเปลี่ยนแปลงระบบนิเวศน้ำของแหล่งน้ำได้ ดังนั้น จึงคาดว่า มีผลกระทบต่อระดับปานกลาง</p> <p>กิจกรรมในระยะดำเนินการและบำรุงรักษา ได้แก่ การเปิดดำเนินการคมนาคมบนทางหลวง การบำรุงรักษา/งานบูรณะ/งานซ่อมฉุกเฉิน เป็นกิจกรรมที่ไม่ส่งผลกระทบต่อ</p>	<p>มาตรการทั่วไป</p> <p>- ปฏิบัติตามมาตรการทั่วไปด้านน้ำผิวดิน (ข้อ 1.5.1) (ตารางที่ 7.2-3)</p> <p>มาตรการเฉพาะ</p> <p>- ปฏิบัติตามมาตรการเฉพาะด้านน้ำผิวดินอย่างเคร่งครัด</p>



ตารางที่ 7.2-1 รายการตรวจสอบด้านสิ่งแวดล้อม (Environmental Checklist) ของโครงการทางเลี่ยงเมือง อำเภอบางปะหัน จังหวัดพระนครศรีอยุธยา

ปัจจัยสิ่งแวดล้อม	ผลกระทบต่อสิ่งแวดล้อม	มาตรการป้องกัน แก้ไข และลดผลกระทบต่อสิ่งแวดล้อม
	เปลี่ยนแปลงสภาพนิเวศทางน้ำ เนื่องจากเป็นกิจกรรมที่ดำเนินการเฉพาะในเขตทางเท่านั้น ดังนั้น จึงคาดว่าไม่มีผลกระทบ	
2.2 สัตว์ในระบบนิเวศ - ผลกระทบต่อการรบกวนแหล่งหากิน/แหล่งที่อยู่อาศัยและแหล่งหลบภัยของสัตว์ในระบบนิเวศ	กิจกรรมในระยะก่อสร้างเป็นกิจกรรมที่มีการใช้คนงานและเครื่องจักรอย่างมาก ทำให้มีการรบกวนทั้งจากกิจกรรมที่เกิดต่อเนื่องและจากเสียงดัง ส่งผลให้สัตว์ที่อาศัยอยู่บริเวณใกล้เคียงตื่นตกใจและเคลื่อนย้ายออกจากกิจกรรมที่มีในเขตทาง อย่างไรก็ตาม เนื่องจากแนวเส้นทางโครงการ ไม่ได้ตัดผ่านพื้นที่ป่าอนุรักษ์หรือพื้นที่ที่มีความสำคัญทางนิเวศวิทยาแต่อย่างใด พื้นที่ก่อสร้างส่วนใหญ่เป็นระบบนิเวศเกษตร สัตว์ที่พบเป็นสัตว์ที่พบได้ทั่วไปในพื้นที่เกษตรกรรม สามารถปรับตัวให้เข้ากับสภาพแวดล้อมที่เปลี่ยนแปลงไปและสามารถเคลื่อนย้ายออกไปใช้ประโยชน์ในพื้นที่เกษตรกรรมที่อยู่ใกล้เคียงได้ ดังนั้น จึงคาดว่าไม่มีผลกระทบ กิจกรรมในระยะดำเนินการและบำรุงรักษา ได้แก่ การเปิดดำเนินการคมนาคมบนทางหลวง การบำรุงรักษา/งานบูรณะ/งานซ่อมฉุกเฉิน เป็นกิจกรรมที่ไม่ส่งผลกระทบต่อแหล่งหากิน/แหล่งที่อยู่อาศัยและแหล่งหลบภัยของสัตว์ในระบบนิเวศ เนื่องจากเป็นงานที่ดำเนินการเฉพาะในเขตทางเท่านั้น และสัตว์ส่วนใหญ่สามารถปรับตัวเข้ากับสภาพแวดล้อมที่เปลี่ยนแปลงได้ ดังนั้น จึงคาดว่าไม่มีผลกระทบ	-
2.3 พืชในระบบนิเวศ - ผลกระทบต่อพืชในระบบนิเวศ	การดำเนินการก่อสร้างของโครงการเป็นการตัดถนนใหม่ โดยแนวเส้นทางโครงการไม่ได้ตัดผ่านพื้นที่อนุรักษ์หรือพื้นที่ที่มีความสำคัญทางนิเวศวิทยาแต่อย่างใด และสภาพนิเวศส่วนใหญ่เป็นพื้นที่เกษตรกรรม พื้นที่ชุมชนและสิ่งปลูกสร้าง พรรณพืชที่พบเป็นพืชที่พบได้ทั่วไปในพื้นที่เกษตรกรรม ดังนั้น จึงคาดว่าไม่มีผลกระทบ ในระยะดำเนินการและบำรุงรักษา ไม่มีกิจกรรมที่ส่งผลกระทบต่อไม้หรือพืชพรรณในพื้นที่ ดังนั้น การคมนาคมบนทางหลวง และงานบำรุงรักษา/งานบูรณะ/งานซ่อมฉุกเฉิน จึงคาดว่าไม่ส่งผลกระทบต่อพืชในระบบนิเวศแต่อย่างใด	-
- ผลกระทบต่อการใช้ประโยชน์ของสัตว์ในระบบนิเวศ	การดำเนินการก่อสร้างของโครงการเป็นการตัดถนนใหม่ แต่สภาพนิเวศส่วนใหญ่เป็นพื้นที่เกษตรกรรม พื้นที่ชุมชนและสิ่งปลูกสร้าง สัตว์ที่พบเป็นสัตว์ที่พบได้ทั่วไปในพื้นที่เกษตรกรรม สามารถปรับตัวให้เข้ากับสภาพแวดล้อมที่เปลี่ยนแปลงไปและสามารถเคลื่อนย้ายออกไปใช้ประโยชน์ในพื้นที่เกษตรกรรมที่อยู่ใกล้เคียงได้ ดังนั้น จึงคาดว่าไม่ส่งผลกระทบต่อการใช้ประโยชน์ของสัตว์ในระบบนิเวศ	



ตารางที่ 7.2-1 รายการตรวจสอบด้านสิ่งแวดล้อม (Environmental Checklist) ของโครงการทางเลี่ยงเมือง อำเภอบางปะหัน จังหวัดพระนครศรีอยุธยา

ปัจจัยสิ่งแวดล้อม	ผลกระทบต่อสิ่งแวดล้อม	มาตรการป้องกัน แก้ไข และลดผลกระทบต่อสิ่งแวดล้อม
	เนื่องจากพื้นที่ดำเนินการโครงการที่มีพรรณพืชในแนวเส้นทางโครงการ ซึ่งมีการนำออกไปในช่วงระยะก่อสร้างแล้ว ดังนั้น การดำเนินการในระยะดำเนินการและบำรุงรักษา ทั้งงานบำรุงรักษา/งานบูรณะ/งานซ่อมฉุกเฉิน รวมถึงการเปิดดำเนินการคมนาคมบนทางหลวง จึงคาดว่าไม่มีผลกระทบต่อการใช้ประโยชน์ของสัตว์ในระบบนิเวศ	
2.4 สิ่งมีชีวิตที่หายาก - ผลกระทบต่อสิ่งมีชีวิตหายาก	เนื่องจากแนวเส้นทางโครงการส่วนใหญ่เป็นพื้นที่เกษตรกรรม พื้นที่ชุมชนและสิ่งปลูกสร้าง และไม่พบพืชหรือสัตว์ป่าหายากแต่อย่างใด ดังนั้น จึงคาดว่าไม่มีผลกระทบ	-
3. คุณค่าการใช้ประโยชน์ของมนุษย์		
3.1 น้ำเพื่อการอุปโภคและบริโภค - ผลกระทบต่อปริมาณ/คุณภาพน้ำอุปโภคและบริโภคของชุมชน	การดำเนินโครงการ จะไม่ส่งผลกระทบต่อระบบประปาที่ประชาชนในพื้นที่ใช้ประโยชน์ เนื่องจากแหล่งน้ำเพื่ออุปโภคและบริโภคของชุมชนตามแนวเส้นทางส่วนใหญ่ใช้น้ำจากระบบประปาหมู่บ้าน และมีความเพียงพอต่อประชาชนในพื้นที่ ซึ่งไม่ได้รับผลกระทบจากการก่อสร้างโครงการ ดังนั้น จึงคาดว่าไม่เกิดผลกระทบต่อน้ำเพื่อการอุปโภคบริโภค กิจกรรมในระยะดำเนินการและบำรุงรักษา ได้แก่ การคมนาคมบนทางหลวง การบำรุงรักษา/งานบูรณะ/งานซ่อมฉุกเฉิน เป็นงานซ่อมผิวทาง ฉาบผิวจราจร ซ่อมแซมให้สามารถใช้งานได้ตามปกติ ซึ่งทุกกิจกรรมมีการดำเนินการอยู่บนผิวจราจร และกิจกรรมต่างๆ ในระยะดำเนินการและบำรุงรักษาไม่มีการใช้น้ำในทุกกิจกรรม จึงคาดว่าไม่ส่งผลกระทบต่อปริมาณน้ำเพื่อการอุปโภคและบริโภคของประชาชนในพื้นที่	-
3.2 การคมนาคมขนส่ง - ผลกระทบต่อการกีดขวางหรือเป็นอุปสรรคต่อการสัญจร/การจราจรของโครงข่ายเส้นทางคมนาคมหลักและโครงข่ายเส้นทางคมนาคมท้องถิ่น	กิจกรรมการก่อสร้าง จะมีการใช้รถบรรทุกในการขนย้ายอุปกรณ์/วัสดุก่อสร้างและเครื่องจักรเข้ามายังบริเวณพื้นที่โครงการ ทำให้มีรถบรรทุกเข้า-ออกในบริเวณพื้นที่โครงการเพิ่มขึ้น ซึ่งจะส่งผลกระทบต่ออาการกีดขวางหรือเป็นอุปสรรคต่อการคมนาคมบนทางหลวงโครงข่ายจำนวน 6 แห่ง ได้แก่ โดยเฉพาะจุดตัดกับทางหลวงหมายเลข 347 (กม.0+000) ถนนท้องถิ่นไม่ทราบชื่อ (กม.1+000) ถนนท้องถิ่นไม่ทราบชื่อ (กม.1+350) ทางหลวงหมายเลข 32 (กม.1+950) ทางหลวงหมายเลข 3032 (กม.2+675) และทางหลวงหมายเลข 33 (กม.5+480) รวมถึงส่งผลกระทบต่อเส้นทางที่ใช้ในการขนส่งอุปกรณ์บนทางหลวงหมายเลข 324 ทางหลวงหมายเลข 321 ทางหลวงหมายเลข 340 และทางหลวงหมายเลข 33 ซึ่งปัจจุบันปริมาณจราจรของทางหลวงหมายเลข 33	มาตรการทั่วไป - ปฏิบัติตามมาตรการทั่วไปด้านการคมนาคมขนส่ง ข้อ 3.2 (ตารางที่ 7.2-3) มาตรการเฉพาะ - ควบคุมน้ำหนักรถบรรทุกวัสดุอุปกรณ์ก่อสร้างให้อยู่ในเกณฑ์ที่กฎหมายกำหนด (ความเร็วไม่เกิน 80 กิโลเมตรต่อชั่วโมง สำหรับถนนทางหลวง และใช้ความเร็วไม่เกิน 30 กิโลเมตรต่อชั่วโมง ในช่วงที่วิ่งผ่านชุมชน) เพื่อป้องกันมิให้เส้นทางชำรุดเสียหายต่อเส้นทาง



ตารางที่ 7.2-1 รายการตรวจสอบด้านสิ่งแวดล้อม (Environmental Checklist) ของโครงการทางเลี่ยงเมือง อำเภอบางปะหัน จังหวัดพระนครศรีอยุธยา

ปัจจัยสิ่งแวดล้อม	ผลกระทบต่อสิ่งแวดล้อม	มาตรการป้องกัน แก้ไข และลดผลกระทบต่อสิ่งแวดล้อม
	<p>มีสภาพการจราจรรถล่อตัวในระดับดีมาก เมื่อมีการก่อสร้างโครงการอาจทำให้ปริมาณจราจรเพิ่มขึ้นเล็กน้อย ทั้งนี้ ระยะเวลาในการขนส่งเป็นเพียงช่วงระยะเวลาสั้น ๆ ในระยะก่อสร้างและไม่ได้เกิดขึ้นตลอดระยะเวลาของโครงการ ดังนั้น จึงคาดว่าไม่มีผลกระทบต่อระดับปานกลาง</p> <p>การเปิดใช้โครงการ จะเป็นกิจกรรมที่เป็นประโยชน์สำหรับผู้ใช้งาน ทำให้การคมนาคมสะดวก รวดเร็วขึ้น จราจรไม่ติดขัด ดังนั้น ผลกระทบที่เกิดขึ้นในด้านการคมนาคมจะเป็นผลกระทบด้านบวก ระดับต่ำ</p> <p>ส่วนกิจกรรมงานบำรุงรักษา/งานบูรณะ/งานผูกเดิน เป็นงานซ่อมผิวทาง ฉาบผิวจราจร ซ่อมแซมให้สามารถใช้งานได้ตามปกติ ซึ่งจะดำเนินการอยู่บนผิวจราจร ในกรณีที่โครงการไม่มีการเสียหาย และการซ่อมผิวจราจรจะเกิดขึ้นในช่วงของแนวเส้นทางใช้ระยะเวลาดังกล่าว เท่านั้น จึงส่งผลกระทบต่อการศึกษาจราจรน้อยมาก ดังนั้น จึงคาดว่าไม่มีผลกระทบต่อระดับต่ำ</p>	<p>คมนาคมที่ใช้ในการขนส่ง จำนวน 4 แห่ง ได้แก่ หลวงหมายเลข 324 ทางหลวงหมายเลข 321 ทางหลวงหมายเลข 340 และทางหลวงหมายเลข 33</p> <p>- จัดทำแผนการจราจรระหว่างก่อสร้างบนทางหลวงหมายเลข 347 ทางหลวงหมายเลข 32 ทางหลวงหมายเลข 33 และทางหลวงชนบท อย. 3032</p> <p>- ออกแบบออกแบบให้มีก่อสร้างจุดกลับรถขนาดใหญ่ ขนาดช่องลอด 5.5 เมตร จำนวน 5 จุด ได้แก่ กม.0+000 กม.1+000 กม.1+950 กม.2+675 และ กม.5+480</p>
<p>3.3 สาธารณูปโภค</p> <p>- ผลกระทบจากการรื้อย้ายระบบบริการ สาธารณูปโภค เช่น ไฟฟ้า ประปา สายโทรศัพท์ เป็นต้น</p>	<p>การดำเนินการโครงการหากโครงการตัดผ่านสาธารณูปโภคในพื้นที่ จะต้องมีการรื้อย้าย สาธารณูปโภค/สิ่งกีดขวาง ได้แก่ ไฟฟ้า ซึ่งอยู่ในความรับผิดชอบของการไฟฟ้าส่วนภูมิภาค สาขา อำเภอบางปะหัน จังหวัดพระนครศรีอยุธยา และประปา ซึ่งอยู่ในความรับผิดชอบของการประปา ส่วนภูมิภาค สาขาพระนครศรีอยุธยา อาจก่อให้เกิดผลกระทบต่อการใช้ไฟฟ้า ใช้น้ำประปาของประชาชนในพื้นที่ ซึ่งจะเกิดขึ้นในช่วงระยะเวลาสั้น ๆ จึงคาดว่าไม่มีผลกระทบต่อระดับปานกลาง</p> <p>กิจกรรมการดำเนินงานในระยะดำเนินการและบำรุงรักษา ประกอบด้วย งานบำรุงรักษา/งานบูรณะ/งานผูกเดิน เปิดใช้โครงการ การคมนาคมบนทางหลวง เป็นกิจกรรมที่ไม่ส่งผลกระทบต่อระบบสาธารณูปโภคและการใช้ประโยชน์ต่อระบบสาธารณูปโภคในพื้นที่ เนื่องจากกิจกรรมดังกล่าวมีการดำเนินการอยู่บนผิวจราจรเท่านั้น ไม่มีกิจกรรมใดเกี่ยวข้องกับการรื้อย้ายระบบ สาธารณูปโภค ดังนั้น จึงคาดว่าไม่มีผลกระทบ</p>	<p>มาตรการทั่วไป</p> <p>- ปฏิบัติตามมาตรการทั่วไปด้านสาธารณูปโภคข้อ 3.3 (ตารางที่ 7.2-3)</p> <p>มาตรการเฉพาะ</p> <p>- ประชุมหารือกับหน่วยงานสาธารณูปโภคต่างๆ ได้แก่ การไฟฟ้า ส่วนภูมิภาค สาขาอำเภอบางปะหัน จังหวัดพระนครศรีอยุธยา และการประปาส่วนภูมิภาค สาขาพระนครศรีอยุธยา เพื่อวางแผนการรื้อย้ายสาธารณูปโภคที่อยู่ในเขตทาง เพื่อให้ช่วงเวลาการเกิดผลกระทบสิ้นสุด รวมทั้งการทดสอบการใช้งานได้ดังเดิม</p> <p>- ให้หน่วยงานที่เป็นเจ้าของระบบสาธารณูปโภค ได้แก่ การไฟฟ้า ส่วนภูมิภาค สาขาอำเภอบางปะหัน จังหวัดพระนครศรีอยุธยา และการประปาส่วนภูมิภาค สาขาพระนครศรีอยุธยา ต้องดำเนินการรื้อย้ายให้แล้วเสร็จก่อนการก่อสร้าง</p>
<p>3.4 พลังงาน</p> <p>- ผลกระทบจากการเพิ่มของการใช้พลังงาน</p>	<p>กิจกรรมการก่อสร้างโครงการส่วนใหญ่ใช้อุปกรณ์เครื่องจักรที่ไม่ได้ใช้ไฟฟ้า ดังนั้น จะไม่ทำให้มีการใช้ปริมาณไฟฟ้าในพื้นที่มากขึ้นกว่าเดิม รวมทั้งจากสภาพการใช้พลังงานในปัจจุบัน พบว่าส่วนใหญ่มีไฟฟ้าใช้ทุกครัวเรือน แต่การใช้อุปกรณ์เครื่องจักรต่าง ๆ มีการใช้น้ำมันเชื้อเพลิง</p>	-



ตารางที่ 7.2-1 รายการตรวจสอบด้านสิ่งแวดล้อม (Environmental Checklist) ของโครงการทางเลี่ยงเมือง อำเภอบางปะหัน จังหวัดพระนครศรีอยุธยา

ปัจจัยสิ่งแวดล้อม	ผลกระทบต่อสิ่งแวดล้อม	มาตรการป้องกัน แก้ไข และลดผลกระทบต่อสิ่งแวดล้อม
	ซึ่งบริเวณพื้นที่โครงการมีสถานีน้ำมันเชื้อเพลิงที่สามารถรองรับการเพิ่มขึ้นของความต้องการการใช้เชื้อเพลิง ดังนั้น จึงคาดว่าไม่ส่งผลกระทบต่อด้านพลังงาน เมื่อเปิดใช้โครงการ จะมีการติดตั้งเสาไฟฟ้าแสงสว่างในพื้นที่โครงการ แต่การใช้ไฟฟ้ามีปริมาณน้อย คาดว่าไม่ส่งผลกระทบต่อการใช้พลังงานของชุมชน ดังนั้น จึงไม่มีผลกระทบ	
3.5 การควบคุมน้ำท่วมและการระบายน้ำ - ผลกระทบต่อการกีดขวางทางไหลของน้ำหรือลดประสิทธิภาพการระบายน้ำตามสภาพธรรมชาติ ระบบควบคุมน้ำท่วมและการระบายน้ำที่มีอยู่เดิม	กิจกรรมการเปิดหน้าดิน การกองวัสดุก่อสร้าง อาจทำให้ตะกอนดินและเศษวัสดุก่อสร้างร่วงหล่นลงสู่แหล่งน้ำ จำนวน 3 แห่ง ได้แก่ คลองชลประทาน (กม.1+021) แม่น้ำลพบุรี (กม.2+270) และคลองชลประทาน (กม.2+700) ทั้งนี้ กิจกรรมสะพานไม่มีต่อมอลงน้ำ ซึ่งในช่วงที่มีฝนตกลงมาในปริมาณมาก อาจส่งผลกระทบต่อการระบายน้ำบริเวณพื้นที่โครงการได้ เนื่องจากไม่สามารถระบายน้ำได้ทันทำให้เกิดน้ำท่วมขังได้ และแนวเส้นทางโครงการอาจกีดขวางการไหลของน้ำได้ ดังนั้น จึงคาดว่าไม่มีผลกระทบระดับปานกลาง กิจกรรมการดำเนินงานในระยะดำเนินการและบำรุงรักษาโครงการ ได้ออกแบบระบบระบายน้ำไม่ให้มีกีดขวางการไหลของน้ำ ได้แก่ สะพานข้ามลำน้ำ จำนวน 3 แห่ง ได้แก่ คลองชลประทาน (กม.1+021) แม่น้ำลพบุรี (กม.2+270) และคลองชลประทาน (กม.2+700) ซึ่งมีความเพียงพอต่อพื้นที่ ดังนั้น จึงคาดว่าไม่มีผลกระทบ	มาตรการทั่วไป - ปฏิบัติตามมาตรการทั่วไปด้านการควบคุมน้ำท่วมและการระบายน้ำ ข้อ 3.5 (ตารางที่ 7.2-3) มาตรการเฉพาะ - ปฏิบัติตามมาตรการเฉพาะด้านน้ำผิวดินอย่างเคร่งครัด
3.6 การเกษตรกรรม - ผลกระทบต่อการสูญเสียผลผลิตทางการเกษตร/พื้นที่ทางการเกษตร	เนื่องจากแนวเส้นทางโครงการเป็นถนนตัดใหม่โดยตัดผ่านพื้นที่เกษตรกรรมส่วนใหญ่เป็นประเภทนาข้าว และบัว ทำให้มีการเปลี่ยนแปลงรูปแบบการใช้ประโยชน์ที่ดินจากพื้นที่เกษตรกรรมไปเป็นเส้นทางคมนาคม ส่งผลให้ต้องสูญเสียพื้นที่เกษตรกรรมและผลผลิตทางการเกษตรไปอย่างถาวร รวมถึงส่งผลกระทบต่อประกอบอาชีพเกษตรกรรมของคนในพื้นที่โครงการอีกด้วย ดังนั้น จึงคาดว่าไม่มีผลกระทบระดับสูง กิจกรรมในช่วงการเปิดใช้โครงการ ได้แก่ การเปิดดำเนินการคมนาคมบนทางหลวง จะช่วยทำให้การคมนาคมมีความสะดวกรวดเร็วขึ้น ทั้งความสะดวกในการเดินทางสัญจร และการขนส่งสินค้าทางการเกษตรก็สามารถสัญจรได้สะดวกรวดเร็วขึ้น จึงคาดว่าไม่มีผลกระทบทางบวกระดับปานกลาง และในกิจกรรมการบำรุงรักษา เป็นงานซ่อมผิวทาง ฉาบผิวจราจร ซึ่งไม่ก่อให้เกิดผลกระทบต่อเกษตรกรรมแต่อย่างใด จึงคาดว่าไม่มีผลกระทบ	มาตรการทั่วไป - ปฏิบัติตามมาตรการทั่วไปด้านการเกษตรกรรม ข้อ 3.6 (ตารางที่ 7.2-3) มาตรการเฉพาะ - ปฏิบัติตามมาตรการเฉพาะด้านการโยกย้ายและการเวนคืนอย่างเคร่งครัด
3.7 การอุตสาหกรรม - ผลกระทบต่อการประกอบอุตสาหกรรม	แนวเส้นทางโครงการไม่มีการตัดผ่านพื้นที่อุตสาหกรรมแต่อย่างใด ดังนั้น ทุกกิจกรรมการก่อสร้างจึงคาดว่าไม่มีผลกระทบต่อประกอบอุตสาหกรรม	-



ตารางที่ 7.2-1 รายการตรวจสอบด้านสิ่งแวดล้อม (Environmental Checklist) ของโครงการทางเลี่ยงเมือง อำเภอบางปะหัน จังหวัดพระนครศรีอยุธยา

ปัจจัยสิ่งแวดล้อม	ผลกระทบต่อสิ่งแวดล้อม	มาตรการป้องกัน แก้ไข และลดผลกระทบต่อสิ่งแวดล้อม
	กิจกรรมในช่วงการเปิดใช้โครงการ จะช่วยส่งเสริมการประหยัดเวลาและค่าใช้จ่ายในการขนส่งสินค้าภาคอุตสาหกรรมได้ ซึ่งจะก่อให้เกิดผลดีต่อผู้ประกอบการอุตสาหกรรมที่อยู่ทั้งในและนอกพื้นที่ซึ่งคาดว่าผลกระทบต่อทางบกในระดับปานกลาง และในกิจกรรมการบำรุงรักษา เป็นงานซ่อมผิวทาง ฉาบผิวจราจร ซึ่งไม่ก่อให้เกิดผลกระทบต่อผู้ประกอบการประกอบอุตสาหกรรมแต่อย่างใด จึงคาดว่าไม่มีผลกระทบ	
3.8 เหมืองแร่ - ผลกระทบต่อการพัฒนาเหมืองแร่	กิจกรรมการก่อสร้าง กิจกรรมในระยะดำเนินการและบำรุงรักษา ไม่ส่งผลกระทบต่อการพัฒนาเหมืองแร่แต่อย่างใด เนื่องจากแนวเส้นทางโครงการไม่ได้ตัดผ่านพื้นที่เขตเหมืองแร่	-
3.9 สันหนากการ - ผลกระทบต่อการเป็นอุปสรรคหรือสูญเสีย/การใช้ประโยชน์พื้นที่ท่องเที่ยว/พื้นที่สันหนากการ	กิจกรรมการก่อสร้าง ไม่ส่งผลกระทบต่อสันหนากการแต่อย่างใด เนื่องจากแนวเส้นทางโครงการไม่ได้ตัดผ่านพื้นที่สันหนากการ กิจกรรมในช่วงการเปิดใช้โครงการ ได้แก่ การเปิดดำเนินการคมนาคมบนทางหลวง จะทำให้เกิดความสะดวกสบายในการเข้าถึงแหล่งสันหนากการที่อยู่ใกล้เคียงบริเวณพื้นที่โครงการ ดังนั้น จึงคาดว่าจะมีผลกระทบต่อทางบกในระดับต่ำ	-
3.10 การใช้ที่ดิน - ผลกระทบต่อการเปลี่ยนแปลงการใช้ประโยชน์ที่ดินจากสภาพปัจจุบัน	การใช้ที่ดินของพื้นที่โครงการส่วนใหญ่เป็นพื้นที่เกษตรกรรม ประเภทนาข้าว และบัว เป็นต้น และบางส่วนเป็น พื้นที่ชุมชนและสิ่งปลูกสร้าง ซึ่งจากการดำเนินโครงการส่งผลให้รูปแบบการใช้ที่ดินในเขตทางต้องเปลี่ยนสภาพไปเป็นถนนอย่างถาวร ทำให้ประชาชนไม่สามารถใช้ประโยชน์ที่ดินเพื่อการเกษตรกรรมได้ดั้งเดิมและต้องสูญเสียพื้นที่ทำมาหากินไปอย่างถาวร จึงคาดว่าจะมีผลกระทบต่อระดับสูง เมื่อโครงการเปิดดำเนินการจะส่งผลให้การใช้ประโยชน์ที่ดิน 2 ข้างทางของโครงการมีการเปลี่ยนแปลงไปโดยจะมีการพัฒนาระบบสาธารณูปโภคตามแนวเส้นทางโครงการ และอาจจะทำให้เกิดพื้นที่สถานประกอบการ อาคารพาณิชย์ และที่อยู่อาศัย ดังนั้น จึงคาดว่าจะมีผลกระทบต่อทางบกในระดับต่ำ	มาตรการทั่วไป - ปฏิบัติตามมาตรการทั่วไปด้านการใช้ที่ดิน ข้อ 3.10 (ตารางที่ 7.2-3) มาตรการเฉพาะ - ปฏิบัติตามมาตรการเฉพาะด้านการโยกย้ายและการเวนคืนอย่างเคร่งครัด
4. คุณค่าต่อคุณภาพชีวิต		
4.1 เศรษฐกิจ-สังคม - ผลกระทบต่อโครงสร้างความสัมพันธ์ทางสังคมของคนในชุมชน	ระยะก่อสร้าง กิจกรรมการรื้อย้ายสิ่งปลูกสร้าง/สาธารณูปโภค/สิ่งกีดขวาง งานขนส่งเครื่องจักร/อุปกรณ์การก่อสร้างและวัสดุก่อสร้าง อาจมีสิ่งกีดขวางบนผิวจราจรระหว่างทางเข้าออกหมู่บ้าน/	มาตรการทั่วไป - ปฏิบัติตามมาตรการทั่วไปด้านเศรษฐกิจและสังคม ข้อ 4.1 (ตารางที่ 7.2-3)



ตารางที่ 7.2-1 รายการตรวจสอบด้านสิ่งแวดล้อม (Environmental Checklist) ของโครงการทางเลี่ยงเมือง อำเภอบางปะหัน จังหวัดพระนครศรีอยุธยา

ปัจจัยสิ่งแวดล้อม	ผลกระทบต่อสิ่งแวดล้อม	มาตรการป้องกัน แก้ไข และลดผลกระทบต่อสิ่งแวดล้อม
	ชุมชนจนทำให้การเดินทางไป-มาไม่สะดวก และอาจทำให้ความสัมพันธ์ระหว่างชุมชนลดน้อยลง และมีวิถีชีวิตเปลี่ยนแปลงไป ดังนั้น จึงคาดว่าผลกระทบต่อระดับต่ำ กิจกรรมในช่วงการเปิดใช้โครงการ ได้แก่ การเปิดดำเนินการคมนาคมบนทางหลวงจะช่วยเพิ่มศักยภาพด้านการคมนาคมขนส่ง ทำให้มีความปลอดภัยและความสะดวกสบายในการเดินทางต่อชุมชนในพื้นที่มากขึ้น ดังนั้น จึงคาดว่าผลกระทบต่อระดับต่ำ	
- ผลกระทบต่อเศรษฐกิจของชุมชน	ระยะก่อสร้าง อาจมีแรงงานจากต่างถิ่นเข้ามาทำงานในพื้นที่โครงการ ทำให้คนงานเข้ามาจับจ่ายใช้สอยในพื้นที่ทั้งเครื่องอุปโภคและบริโภคต่าง ๆ ส่งผลดีต่อผู้ประกอบการอาชีพค้าขาย และในระยะดำเนินการเมื่อโครงการดำเนินการแล้วเสร็จ ทำให้การเดินทางมีความสะดวก รวดเร็ว และเพิ่มประสิทธิภาพของการคมนาคมบนโครงข่าย ส่งผลดีต่อสภาพเศรษฐกิจสังคมและการท่องเที่ยวของท้องถิ่น ดังนั้น จึงคาดว่าผลกระทบต่อระดับต่ำ กิจกรรมในช่วงการเปิดใช้โครงการ ได้แก่ การเปิดดำเนินการคมนาคมบนทางหลวง อาจทำให้เกิดการพัฒนาพื้นที่ 2 ฟังของถนนโครงการ ส่งผลดีต่อเศรษฐกิจชุมชนในพื้นที่ ดังนั้น จึงคาดว่าผลกระทบต่อระดับต่ำ	-
4.2 การโยกย้ายและการเวนคืน - ผลกระทบด้านการโยกย้ายถิ่นฐานการสูญเสียพื้นที่และกรรมสิทธิ์ที่ดิน	เนื่องจากแนวเส้นทางโครงการเป็นถนนตัดใหม่ซึ่งตัดผ่านพื้นที่ในตำบลโพธิ์สามต้น อำเภอบางปะหัน จังหวัดพระนครศรีอยุธยา เนื้อที่ 112 ไร่ 2 งาน 57 ตร.วา ตำบลบางปะหัน อำเภอบางปะหัน จังหวัดพระนครศรีอยุธยา เนื้อที่ 174 ไร่ 78 ตร.วา และตำบลพุดเตา อำเภอบางปะหัน จังหวัดพระนครศรีอยุธยา เนื้อที่ 30 ไร่ 76 ตร.วา ทำให้เกิดผลกระทบโดยตรงต่อผู้ที่สูญเสียที่ดินทำกิน และที่อยู่อาศัยอย่างถาวร และต้องหาที่ทำกินและที่อยู่อาศัยใหม่ มีผลกระทบต่อความเป็นอยู่และการประกอบอาชีพของประชาชนที่ได้รับผลกระทบ ทำให้ต้องเสียค่าใช้จ่ายเพิ่ม รวมทั้งผลกระทบด้านจิตใจโดยเฉพาะผู้ที่ตั้งรากฐานอยู่ในบริเวณพื้นที่โครงการมาเป็นเวลานาน จึงคาดว่าผลกระทบต่อระดับสูง กิจกรรมการก่อสร้างและการเปิดใช้โครงการ เป็นการคมนาคมขนส่งของผู้ใช้ทางเพื่อเดินทางไปยังสถานที่ต่างๆ ไม่มีการรื้อย้ายสิ่งปลูกสร้างและเวนคืนที่ดินของประชาชน และเนื่องจากผลกระทบด้านการโยกย้ายและเวนคืนได้สิ้นสุดตั้งแต่ระยะก่อนก่อสร้างโดยไม่มีกรโยกย้ายหรือเวนคืนที่ดินเพิ่มเติม จึงคาดว่าไม่มีผลกระทบ	มาตรการทั่วไป - ปฏิบัติตามมาตรการทั่วไปด้านการโยกย้ายและการเวนคืน ข้อ 4.2 (ตารางที่ 7.2-3) มาตรการเฉพาะ - จัดให้มีแผนการดำเนินการสร้างความรู้ความเข้าใจเกี่ยวกับการเวนคืนให้แก่ผู้ได้รับผลกระทบโดยตรงในพื้นที่ตำบลโพธิ์สามต้น ตำบลบางปะหัน และตำบลพุดเตา โดยมีการดำเนินการประชุมชี้แจงและรับฟังความคิดเห็นของผู้ได้รับหลังพระราชกฤษฎีกาเวนคืนประกาศบังคับใช้



ตารางที่ 7.2-1 รายการตรวจสอบด้านสิ่งแวดล้อม (Environmental Checklist) ของโครงการทางเลี่ยงเมือง อำเภอบางปะหัน จังหวัดพระนครศรีอยุธยา

ปัจจัยสิ่งแวดล้อม	ผลกระทบต่อสิ่งแวดล้อม	มาตรการป้องกัน แก้ไข และลดผลกระทบต่อสิ่งแวดล้อม
4.3 การศึกษา - ผลกระทบต่อโอกาสในการเข้ารับการศึกษา/การพัฒนาทางการศึกษา	แนวเส้นทางโครงการไม่ได้ตัดผ่านสถานศึกษา และสถานศึกษายังสามารถเปิดการเรียนการสอนได้ปกติ ดังนั้น ทั้งระยะก่อนก่อสร้าง ระยะก่อสร้าง รวมถึงระยะดำเนินการ จึงคาดว่าไม่มีผลกระทบต่อโอกาสในการศึกษา และการพัฒนาการด้านการศึกษาแต่อย่างใด	-
4.4 การสาธารณสุข - ผลกระทบต่อการบริการสาธารณสุขและสุขภาพอนามัยของประชาชนในชุมชน	ระยะก่อสร้าง ผู้ที่อาศัยอยู่ใกล้เคียงพื้นที่ก่อสร้างโครงการอาจได้รับผลกระทบจากกิจกรรมการก่อสร้าง เช่น ผลกระทบจากฝุ่นละออง เสียง ความสั่นสะเทือนจากเครื่องจักร การขนส่งเครื่องจักร การเปิดหน้าดิน และงานดินขุด/ดินถม เป็นต้น จึงมีผลกระทบต่อสุขภาพอนามัย ผู้ที่อาศัยอยู่ใกล้เคียงพื้นที่ก่อสร้างโครงการ โดยเฉพาะพื้นที่อ่อนไหวด้านสิ่งแวดล้อมของโครงการทั้ง 13 แห่ง และอาจส่งผลกระทบต่อขีดความสามารถในการให้บริการด้านสาธารณสุขของประชาชนในพื้นที่โครงการ เนื่องจากอาจมีแรงงานมารับบริการด้านสาธารณสุขด้วย ดังนั้น จึงคาดว่าไม่มีผลกระทบระดับต่ำ กิจกรรมการเปิดใช้โครงการ ซึ่งเมื่อมีการดำเนินโครงการ จะทำให้การคมนาคมมีความสะดวกและปลอดภัยมากขึ้น รวมถึงปริมาณการจราจรเพิ่มมากขึ้น ผลกระทบที่คาดว่าจะเกิดด้านสาธารณสุขเกิดจากการเพิ่มขึ้นของมลพิษทางอากาศ และเสียงจากการจราจรบนท้องถนน ซึ่งอาจส่งผลกระทบต่อสุขภาพ สุขภาพอนามัยของประชาชนที่อยู่ใกล้เคียงโครงการได้ จึงคาดว่าผลกระทบอยู่ในระดับต่ำ	มาตรการทั่วไป - ปฏิบัติตามมาตรการทั่วไปด้านการสาธารณสุข ข้อ 4.4 (ตารางที่ 7.2-3)
4.5 อาชีวอนามัย - ผลกระทบต่ออาชีวอนามัยของแรงงานก่อสร้าง	ในช่วงระหว่างการดำเนินกิจกรรมการก่อสร้างคนงานอาจได้รับอันตรายและเกิดอุบัติเหตุจากการจัดการด้านความปลอดภัยที่ไม่เหมาะสมในพื้นที่ก่อสร้างโครงการ ซึ่งจะส่งผลกระทบต่อความปลอดภัยของคนงาน รวมถึงสภาวะการทำงานที่ไม่เหมาะสม การขาดประสบการณ์ของคนงาน และไม่มีผู้เชี่ยวชาญในการทำงาน เช่น การไม่สวมใส่อุปกรณ์ป้องกันอันตรายส่วนบุคคล การทำงานบนที่สูง อาจจะทำให้เกิดอุบัติเหตุต่อคนงานได้ และอาจเป็นอันตรายขั้นร้ายแรงจนเสียชีวิตได้ ดังนั้น จึงคาดว่าผลกระทบระดับปานกลาง กิจกรรมในระยะดำเนินการและบำรุงรักษา ประกอบด้วย การเปิดดำเนินการคมนาคมบนทางหลวง งานบำรุงรักษา/งานบูรณะ/งานฉุกเฉิน เป็นงานซ่อมผิวทาง ฉาบผิวจราจร ซึ่งทุกกิจกรรมมีการดำเนินการอยู่บนผิวจราจร และใช้จำนวนคนงานน้อย อีกทั้งยังใช้ระยะเวลาในการทำงานเป็นช่วงระยะเวลาสั้น ๆ ดังนั้น จึงคาดว่าไม่มีผลกระทบ	มาตรการทั่วไป - ปฏิบัติตามมาตรการทั่วไปด้านอาชีวอนามัย ข้อ 4.5 (ตารางที่ 7.2-3) มาตรการเฉพาะ - ผู้รับเหมาก่อสร้างต้องประสานงานกับสถานบริการทางสาธารณสุขที่ใกล้เคียงในกรณีที่เกิดการบาดเจ็บ ได้แก่ โรงพยาบาลส่งเสริมสุขภาพตำบลพุทไธสง (ระยะห่าง 1 กิโลเมตร) โรงพยาบาลส่งเสริมสุขภาพตำบลโพธิ์สามต้น (ระยะห่าง 2 กิโลเมตร) โรงพยาบาลส่งเสริมสุขภาพตำบลบางปะหัน (ระยะห่าง 1 กิโลเมตร) และโรงพยาบาลบางปะหัน (ระยะห่าง 2 กิโลเมตร) เป็นต้น



ตารางที่ 7.2-1 รายการตรวจสอบด้านสิ่งแวดล้อม (Environmental Checklist) ของโครงการทางเลี่ยงเมือง อำเภอบางปะหัน จังหวัดพระนครศรีอยุธยา

ปัจจัยสิ่งแวดล้อม	ผลกระทบต่อสิ่งแวดล้อม	มาตรการป้องกัน แก้ไข และลดผลกระทบต่อสิ่งแวดล้อม
4.6 การแบ่งแยก - ผลกระทบต่อความสะดวกในการเดินทาง ติดต่อระหว่างชุมชน และการเข้าถึงพื้นที่ที่ ต้องการ	เนื่องจากแนวเส้นทางโครงการเป็นถนนตัดใหม่ อย่างไรก็ตาม พื้นที่ส่วนใหญ่เป็นพื้นที่เกษตรกรรม ไม่ได้เป็นชุมชนหนาแน่น ดังนั้น กิจกรรมการก่อสร้างโครงการจะไม่ส่งผลกระทบต่อแบ่งแยก ชุมชน ดังนั้น จึงคาดว่าไม่มีผลกระทบ กิจกรรมการดำเนินงานในระยะดำเนินการและบำรุงรักษา ประกอบด้วย การเปิดใช้โครงการ คนในชุมชนยังสามารถไปมาหาสู่กันระหว่างสองฝั่งได้เหมือนเดิม เนื่องจากโครงการไม่ได้มีการปิด กั้นหรือแบ่งแยกชุมชนออกเป็นสองฝั่งแต่อย่างใด มีความสะดวกและปลอดภัยในการเดินทางมาก ขึ้น จึงคาดว่าไม่มีผลกระทบทางบวกระดับต่ำ และในกิจกรรมการบำรุงรักษา เป็นงานซ่อมผิวทาง ฉาบผิวจราจร ซึ่งไม่ก่อให้เกิดผลกระทบต่อความสะดวกในการเดินทางติดต่อระหว่างคนในชุมชน จึงคาดว่าไม่มีผลกระทบ	-
4.7 อุบัติเหตุและความปลอดภัย - ผลกระทบด้านความเสี่ยงเนื่องจากอุบัติเหตุ หรือความปลอดภัยต่อผู้ใช้รถ/ถนนและคน เดินเท้า/จุดเสี่ยงต่อการเกิดอุบัติเหตุ	การขนส่งอุปกรณ์และวัสดุก่อสร้างจากถนนโครงข่ายจำนวน 4 แห่ง ได้แก่ ทางหลวงหมายเลข 324 ทางหลวงหมายเลข 321 ทางหลวงหมายเลข 340 และทางหลวงหมายเลข 33 อาจก่อให้เกิด ความเสี่ยงต่อการเกิดอุบัติเหตุบนท้องถนนได้ โดยเฉพาะบริเวณที่เป็นจุดตัดถนนเดิมทั้ง 6 แห่ง ได้แก่ ทางหลวงหมายเลข 347 (กม.0+000) ถนนท้องถิ่นไม่ทราบชื่อ (กม.1+000) ถนนท้องถิ่นไม่ ทราบชื่อ (กม.1+350) ทางหลวงหมายเลข 32 (กม.1+950) ทางหลวงหมายเลขชนบท ออย.3032 (กม.2+675) และทางหลวงหมายเลข 33 (กม.5+480) เนื่องจากอาจมีการรบกวนของเศษวัสดุ ก่อสร้างจากรถบรรทุกขณะทำการขนส่งวัสดุก่อสร้าง รวมถึงบริเวณที่เป็นจุดตัดกับถนนเดิม อาจ เป็นจุดเสี่ยงต่อการเกิดอุบัติเหตุ ดังนั้น จึงคาดว่าไม่มีผลกระทบระดับต่ำ กิจกรรมในระยะดำเนินการและบำรุงรักษา ประกอบด้วย การเปิดดำเนินการคมนาคมบนทาง หลวง งานบำรุงรักษา/งานบูรณะ/งานฉุกเฉิน เป็นงานซ่อมผิวทาง ฉาบผิวจราจร ซึ่งทุกกิจกรรมมี การดำเนินการอยู่บนผิวจราจร ใช้จำนวนคนงานน้อย และมีความถี่ในการดำเนินการดังกล่าว น้อยมาก รวมถึงมีการใช้ระยะเวลาในการดำเนินการสั้น จึงคาดว่าไม่มีผลกระทบ	มาตรการทั่วไป - ปฏิบัติตามมาตรการทั่วไปด้านคมนาคม ข้อ 3.2 (ตารางที่ 7.2-3)
4.8 ความปลอดภัยในสังคม - ผลกระทบต่อการเกิดอาชญากรรมและเกิด ความไม่ปลอดภัยในสังคมของคนในชุมชน	ระยะก่อสร้าง อาจมีแรงงานต่างถิ่นเข้ามาในพื้นที่ อาจก่อให้เกิดความเสี่ยงต่อการทะเลาะวิวาท หรือการชิงทรัพย์ในพื้นที่ แต่อย่างไรก็ตาม ผลกระทบที่เกิดขึ้นเป็นเพียงระยะเวลาสั้น ๆ ในระยะ ก่อสร้าง ประกอบกับการให้บริการด้านความปลอดภัยในพื้นที่ซึ่งอยู่ในขอบเขตการดูแลของสถานี ตำรวจภูธรบางปะหัน จังหวัดพระนครศรีอยุธยา มีความเพียงพอและสามารถดูแลพื้นที่ได้อย่าง ทั่วถึง จึงคาดว่าไม่มีผลกระทบระดับต่ำ	มาตรการทั่วไป - ปฏิบัติตามมาตรการทั่วไปด้านความปลอดภัยในสังคม ข้อ 4.8 (ตารางที่ 7.2-3)



ตารางที่ 7.2-1 รายการตรวจสอบด้านสิ่งแวดล้อม (Environmental Checklist) ของโครงการทางเลี่ยงเมือง อำเภอบางปะหัน จังหวัดพระนครศรีอยุธยา

ปัจจัยสิ่งแวดล้อม	ผลกระทบต่อสิ่งแวดล้อม	มาตรการป้องกัน แก้ไข และลดผลกระทบต่อสิ่งแวดล้อม
	<p>กิจกรรมในระยะดำเนินการและบำรุงรักษา ประกอบด้วย การเปิดดำเนินการคมนาคมบนทางหลวง งานบำรุงรักษา/งานบูรณะ/งานฉุกเฉิน เป็นงานซ่อมผิวทาง ฉาบผิวจราจร ซึ่งทุกกิจกรรมมีการดำเนินการอยู่บนผิวจราจร เป็นกิจกรรมที่ใช้ระยะเวลาสั้นๆ ในการดำเนินการ และดำเนินการโดยแขวงทางหลวงในพื้นที่ ซึ่งใช้แรงงานจากคนในพื้นที่ โดยการเดินทางไป-กลับ จึงคาดว่าไม่มีผลกระทบ</p>	
<p>4.9 สุขาภิบาล - ผลกระทบต่อการจัดการน้ำเสีย การจัดการขยะมูลฝอยและของเสียของชุมชน</p>	<p>การดำเนินกิจกรรมภายในสำนักงานควบคุมคนงานและบ้านพักคนงานบริเวณ กม.1+950 จะก่อให้เกิดขยะมูลฝอยขึ้นจากกิจกรรมการก่อสร้างซึ่งส่วนใหญ่จะเป็นเศษวัสดุจากการก่อสร้างและขยะมูลฝอยที่เกิดขึ้นจากคนงาน โดยคนงาน 200 คน ส่งผลให้เกิดขยะมูลฝอย 540 ลิตร/วัน หากไม่มีการจัดการโดยการหาถังรองรับมูลฝอยอย่างเพียงพอหรือนำไปกำจัดอย่างถูกต้อง ก็จะส่งผลกระทบต่อสภาพแวดล้อม ทำให้เกิดกลิ่นเหม็นและเป็นแหล่งแพร่พันธุ์ของเชื้อโรคได้ รวมทั้งเป็นผลเสียต่อสุขภาพของประชาชนในบริเวณใกล้เคียง และน้ำเสียจากกิจกรรมบ้านพักคนงาน โดยคนงาน 200 คน ส่งผลให้เกิดน้ำเสีย 32 ลูกบาศก์เมตร/วัน หากโครงการระบายน้ำเสียลงสู่แหล่งน้ำโดยไม่มีการบำบัดก่อนจะก่อให้เกิดการปนเปื้อนในแหล่งน้ำผิวดินที่อยู่ใกล้เคียงได้ จึงคาดว่าจะส่งผลกระทบต่อจัดการน้ำเสีย การจัดการขยะมูลฝอยในระดับปานกลาง</p> <p>กิจกรรมในระยะดำเนินการและบำรุงรักษา ประกอบด้วย การเปิดดำเนินการคมนาคมบนทางหลวง งานบำรุงรักษา/งานบูรณะ/งานฉุกเฉิน เป็นงานซ่อมผิวทาง ฉาบผิวจราจร ซึ่งทุกกิจกรรมมีการดำเนินการอยู่บนผิวจราจร โดยใช้คนงานจำนวนน้อย ซึ่งเป็นการจ้างแรงงานแบบไป-กลับ ไม่มีการก่อสร้างบ้านพักคนงานภายในพื้นที่ จึงไม่มีผลกระทบด้านการจัดการน้ำเสียและขยะมูลฝอย ประกอบกับการดำเนินงานบำรุงรักษาโครงการใช้เวลาดำเนินงานไม่นาน และดำเนินการภายในพื้นที่เขตทางที่มีการซ่อมบำรุงเท่านั้น จึงคาดว่าไม่มีผลกระทบ</p>	<p>มาตรการทั่วไป - ปฏิบัติตามมาตรการทั่วไปด้านสุขาภิบาล ข้อ 4.9.3 (ตารางที่ 7.2-3) มาตรการเฉพาะ - จัดให้มีน้ำใช้ภายในที่พักคนงานให้เพียงพอต่อความต้องการของคนงานก่อสร้าง ในปริมาณน้ำใช้ 200 ลิตร/คน/วัน (สม.,2560) ซึ่งมีคนงานก่อสร้างจำนวน 200 คน ดังนั้น ต้องจัดเตรียมน้ำใช้ภายในที่พักคนงานประมาณ 40 ลูกบาศก์เมตร/วัน - ผู้รับเหมาก่อสร้างต้องจัดหาขบวนรถรับมูลฝอย หรือถังพลาสติกขนาด 200 ลิตร ไว้ในบ้านพักคนงานให้เพียงพอ ซึ่งคาดว่าจะมีขยะจากกิจกรรมคนงานประมาณ 540 ลิตร/วัน ดังนั้น ต้องจัดเตรียมถังพลาสติกขนาด 200 ลิตร จำนวน 3 ถัง และประสานให้เทศบาลที่รับผิดชอบ ให้มีการเก็บขนขยะไปกำจัดทุก 1-2 วัน/ครั้ง เพื่อไม่ให้เป็นแหล่งเพาะพันธุ์ของพาหะนำโรค - จัดให้มีห้องน้ำห้องส้วมในพื้นที่ก่อสร้าง พื้นที่สำนักงานชั่วคราว และที่พักคนงานอย่างเพียงพอในอัตราส่วนคนงาน 15 คนต่อ 1 ห้อง ซึ่งมีคนงานก่อสร้างจำนวน 200 คน ดังนั้น ต้องจัดให้มีห้องน้ำห้องส้วม จำนวน 14 ห้อง - จัดให้มีถังบำบัดน้ำเสียสำเร็จรูปชนิดเกราะ-กรองใโรอากาศให้เพียงพอ สำหรับห้องส้วม น้ำเสียจากห้องอาบน้ำ ลานซักล้าง ห้องครัว บริเวณที่พักคนงานซึ่งคาดว่าจะมีน้ำเสียจากกิจกรรม</p>



ตารางที่ 7.2-1 รายการตรวจสอบด้านสิ่งแวดล้อม (Environmental Checklist) ของโครงการทางเลี่ยงเมือง อำเภอบางปะหัน จังหวัดพระนครศรีอยุธยา

ปัจจัยสิ่งแวดล้อม	ผลกระทบต่อสิ่งแวดล้อม	มาตรการป้องกัน แก้ไข และลดผลกระทบต่อสิ่งแวดล้อม
		คนงานประมาณ 32 ลูกบาศก์เมตร/วัน ดังนั้น ต้องจัดเตรียมถังเก็บระงับไออากาศ ขนาด 6 ลูกบาศก์เมตร จำนวน 6 ถัง เพื่อให้สามารถรองรับน้ำที่จากบ้านพักคนงาน
4.10 สารอันตราย - ผลกระทบจากสารอันตรายที่ใช้ในกิจกรรมโครงการ	ในการดำเนินกิจกรรมก่อสร้างมีเพียงการใช้น้ำมันเชื้อเพลิง และน้ำมันหล่อลื่นในกิจกรรมการขนย้ายดินและวัสดุอุปกรณ์ก่อสร้างออกจากพื้นที่ก่อสร้าง และใช้ในเครื่องจักรกลที่ใช้ในกิจกรรมการก่อสร้างโครงการเท่านั้น รวมถึงการใช้สารละลายโพลีเมอร์สำหรับการก่อสร้างฐานรากของโครงสร้างเสาเข็มเจาะซึ่งเก็บรักษาไว้ในภาชนะปิดมิดชิด ทั้งนี้ไม่ได้มีการใช้สารอันตรายอื่นๆ ดังนั้น จึงไม่ส่งผลกระทบต่อสิ่งแวดล้อม กิจกรรมในระยะดำเนินการและบำรุงรักษา ประกอบด้วย การเปิดดำเนินการคมนาคมบนทางหลวง งานบำรุงรักษา/งานบูรณะ/งานฉุกเฉิน เป็นงานซ่อมผิวทาง ฉาบผิวจราจร ซึ่งทุกกิจกรรมมีการดำเนินการอยู่บนผิวจราจร โดยไม่มีการใช้สารอันตรายแต่อย่างใด จึงคาดว่าจะไม่มีผลกระทบ	-
4.11 ความสำคัญเฉพาะชุมชน - ผลกระทบต่อสิ่งปลูกสร้างและพื้นที่ที่มีความสำคัญเฉพาะต่อชุมชน	แนวเส้นทางโครงการไม่ได้ตัดผ่านสิ่งปลูกสร้างและพื้นที่ที่มีความสำคัญเฉพาะต่อชุมชน จึงไม่ได้ไปทำลายอาคารหรือสิ่งปลูกสร้างที่มีความสำคัญแต่อย่างใด ดังนั้น จึงคาดว่าจะไม่มีผลกระทบ กิจกรรมในระยะดำเนินการและบำรุงรักษา ประกอบด้วย การเปิดดำเนินการคมนาคมบนทางหลวง งานบำรุงรักษา/งานบูรณะ/งานฉุกเฉิน เป็นงานซ่อมผิวทาง ฉาบผิวจราจร ซึ่งทุกกิจกรรมมีการดำเนินการอยู่บนผิวจราจร และเนื่องด้วยแนวเส้นทางโครงการไม่ได้ตัดผ่านสิ่งปลูกสร้างและพื้นที่ที่มีความสำคัญเฉพาะต่อชุมชน จึงคาดว่าจะไม่มีผลกระทบ	-
4.12 ผู้ใช้ทาง - ผลกระทบต่อระยะเวลา/ค่าใช้จ่ายในการเดินทาง	ในระยะก่อสร้าง จะมีการใช้รถบรรทุกในการขนย้ายอุปกรณ์/วัสดุการก่อสร้างและเครื่องจักรเข้ามายังบริเวณพื้นที่โครงการ ทำให้มีรถบรรทุกเข้า-ออกในบริเวณพื้นที่โครงการเป็นจำนวนมาก อาจทำให้เกิดความไม่สะดวกในการเดินทางและทำให้เกิดการจราจรติดขัดมากขึ้น นอกจากนี้ อาจทำให้เกิดอุบัติเหตุได้ ซึ่งจะส่งผลกระทบต่อผู้ใช้ทางและผู้ที่อยู่อาศัยใกล้เคียงการก่อสร้าง ดังนั้น จึงคาดว่าจะมีผลกระทบระดับต่ำ กิจกรรมในระยะดำเนินการและบำรุงรักษา ประกอบด้วย การเปิดดำเนินการคมนาคมบนทางหลวง มีการดำเนินการอยู่บนผิวจราจร เป็นกิจกรรมที่เป็นประโยชน์ในการเชื่อมโยงโครงข่ายทางหลวง ทำให้การคมนาคมสะดวกรวดเร็วขึ้น สำหรับผู้ใช้ทาง จึงคาดว่าจะเกิดผลกระทบทางด้านบวกในระดับต่ำ	มาตรการทั่วไป - ปฏิบัติตามมาตรการทั่วไปด้านผู้ใช้ทาง ข้อ 4.12 (ตารางที่ 7.2-3)



ตารางที่ 7.2-1 รายการตรวจสอบด้านสิ่งแวดล้อม (Environmental Checklist) ของโครงการทางเลี่ยงเมือง อำเภอบางปะหัน จังหวัดพระนครศรีอยุธยา

ปัจจัยสิ่งแวดล้อม	ผลกระทบต่อสิ่งแวดล้อม	มาตรการป้องกัน แก้ไข และลดผลกระทบต่อสิ่งแวดล้อม
4.13 ประวัติศาสตร์และโบราณคดี - ผลกระทบด้านความเสียหายต่อโบราณสถาน แหล่งประวัติศาสตร์ อุทยานประวัติศาสตร์ หรือโบราณวัตถุที่มีความสำคัญ	พื้นที่โครงการและพื้นที่ใกล้เคียงในระยะ 1 กิโลเมตร จากกึ่งกลางแนวเส้นทางโครงการ พบโบราณสถาน/แหล่งโบราณคดี ที่ยังไม่ได้ขึ้นทะเบียนกับกรมศิลปากร จำนวน 3 แห่ง ได้แก่ วัดม่วง วัดวรนาถรังสรรค์เจดีย์ปรพรทาราม (วัดเขาดิน) และวัดทางเสือ ซึ่งในระยะก่อสร้างกิจกรรมการก่อสร้างอาจส่งผลกระทบต่อด้านอากาศและบรรยากาศ เสียง และความสั่นสะเทือนต่อโบราณสถานได้ ดังนั้น จึงคาดว่าจะมีผลกระทบระดับปานกลาง กิจกรรมในระยะดำเนินการและบำรุงรักษา ประกอบด้วย การเปิดดำเนินการคมนาคมบนทางหลวง งานบำรุงรักษา/งานบูรณะ/งานฉุกเฉิน เป็นงานซ่อมผิวทาง ฉาบผิวจราจร ซึ่งทุกกิจกรรมมีการดำเนินการอยู่บนผิวจราจรเท่านั้น จึงคาดว่าจะไม่ส่งผลกระทบต่อความเสียหายของโบราณสถาน แหล่งประวัติศาสตร์ อุทยานประวัติศาสตร์ หรือโบราณวัตถุที่มีความสำคัญแต่อย่างใด	มาตรการทั่วไป - ปฏิบัติตามมาตรการด้านประวัติศาสตร์และโบราณคดี ข้อ 4.13 (ตารางที่ 7.2-3) มาตรการเฉพาะ - ผู้รับเหมาก่อสร้างจะต้องแจ้งให้สำนักศิลปากรที่ 3 พระนครศรีอยุธยา ทราบก่อนดำเนินการก่อสร้างโครงการ - ขณะที่ดำเนินการก่อสร้างหากพบหลักฐานทางโบราณคดีในพื้นที่ใดๆ จะต้องหยุดดำเนินการและรีบแจ้งต่อสำนักศิลปากรที่ 3 พระนครศรีอยุธยา ที่รับผิดชอบในพื้นที่ทราบโดยทันที เพื่อทำการตรวจสอบหลักฐานและปฏิบัติตามหลักกฎหมายต่างๆ ตามกฎหมายอย่างเคร่งครัดต่อไป
4.14 สุนทรียภาพ - ผลกระทบต่อการเปลี่ยนแปลงทัศนียภาพหรือลดคุณค่าของภูมิทัศน์/ทัศนียภาพ และทัศนียภาพของโครงการต่อการมองเห็น	การรื้อย้ายสิ่งปลูกสร้าง/สิ่งกีดขวาง งานปรับพื้นที่ งานดินตัด/ดินถมเพื่อก่อสร้างคันทาง รวมถึงการวางวัสดุอุปกรณ์ก่อสร้างกีดขวาง อาจก่อให้เกิดผลกระทบต่อทัศนียภาพของโครงการต่อการมองเห็นได้ทำให้เกิดความไม่สวยงาม ดังนั้น จึงคาดว่าจะมีผลกระทบระดับต่ำ กิจกรรมในระยะดำเนินการโครงการมีการก่อสร้างสะพานทางแยกต่างระดับ ความสูงช่องลอด 5.5 เมตร จำนวน 5 แห่ง ได้แก่ บริเวณ กม.0+000 กม.1+000 กม.1+950 กม.2+675 และ กม.5+480 ซึ่งโครงสร้างของสะพานอาจเกิดการบดบังทัศนียภาพหรือลดคุณค่าภูมิทัศน์ไปจากเดิม ทั้งนี้ ส่วนใหญ่เป็นพื้นที่เกษตรกรรม อย่างไรก็ตาม บริเวณที่ก่อสร้างสะพานข้ามทางแยก และสะพานข้ามจุดกลับรถ พบว่าไม่มีอาคารโบราณสถานที่อยู่ใกล้เคียง ดังนั้น จึงคาดว่าไม่มีผลกระทบ	มาตรการทั่วไป - ปฏิบัติตามมาตรการทั่วไปด้านสุนทรียภาพ ข้อ 4.14 (ตารางที่ 7.2-3)

ที่มา : บริษัทที่ปรึกษา, 2566



2) โครงการทางเลี่ยงเมือง อำเภอภาชี จังหวัดพระนครศรีอยุธยา

การจัดทำรายการตรวจสอบด้านสิ่งแวดล้อม (Environmental Checklist) ของโครงการทางเลี่ยงเมือง อำเภอภาชี จังหวัดพระนครศรีอยุธยา ปัจจัยสิ่งแวดล้อมที่มีผลกระทบ มีทั้งสิ้น 21 ปัจจัย ได้แก่ ทรัพยากรดิน ธรณีวิทยาและแผ่นดินไหว น้ำผิวดิน อากาศและบรรยากาศ เสียง ความสั่นสะเทือน ระบบนิเวศ การคมนาคมขนส่ง สาธารณูปโภค การควบคุมน้ำท่วมและการระบายน้ำ การเกษตรกรรม การใช้ที่ดิน เศรษฐกิจ-สังคม การโยกย้ายและการเวนคืน การสาธารณสุข อาชีวอนามัย อุบัติเหตุและความปลอดภัย ความปลอดภัยในสังคม สุขภาพ ใ้ใช้ทาง และสุนทรียภาพ รายละเอียดดังตารางที่ 7.2-2



ตารางที่ 7.2-2 รายการตรวจสอบด้านสิ่งแวดล้อม (Environmental Checklist) ของโครงการทางเลี่ยงเมือง อำเภอภาชี จังหวัดพระนครศรีอยุธยา

ปัจจัยสิ่งแวดล้อม	ผลกระทบสิ่งแวดล้อม	มาตรการป้องกัน แก้ไข และลดผลกระทบสิ่งแวดล้อม
1. ทรัพยากรสิ่งแวดล้อมทางด้านกายภาพ		
1.1 ภูมิทัศน์ฐาน - ผลกระทบต่อการเปลี่ยนแปลงของลักษณะภูมิประเทศ	กิจกรรมงานปรับพื้นที่ งานขุดตัดดินและถมคันทางบริเวณสภาพภูมิประเทศที่เป็นภูเขา ซึ่งการปรับพื้นที่ งานตัดและถมดินดำเนินการเฉพาะในบางบริเวณของแนวเส้นทางโครงการ รวมถึงงานตัดดินแค่เพียงระดับผิวดินโดยไม่ลึกมากเฉพาะในพื้นที่เขตทาง 60 เมตรเท่านั้น ดังนั้น จึงคาดว่าไม่มีผลกระทบต่อเปลี่ยนแปลงสภาพภูมิประเทศตามแนวเส้นทางโครงการแต่อย่างใด กิจกรรมในระยะดำเนินการและบำรุงรักษา ประกอบด้วย การเปิดดำเนินการคมนาคมบนทางหลวง งานบำรุงรักษา/งานบูรณะ/งานผูกเดิน เป็นงานซ่อมผิวทาง ฉาบผิวจราจร ซ่อมแซมให้สามารถใช้งานได้ตามปกติ ซึ่งทุกกิจกรรมมีการดำเนินการอยู่บนผิวจราจรและในพื้นที่เขตทาง ซึ่งไม่ได้เกี่ยวข้องหรือส่งผลกระทบต่อสภาพภูมิประเทศแต่อย่างใด ดังนั้น จึงคาดว่าไม่มีผลกระทบ	-
1.2 ทรัพยากรดิน - ผลกระทบต่อการเปลี่ยนแปลงโครงสร้างของดิน	กิจกรรมการก่อสร้างของโครงการอาจมีการเปิดหน้าดิน ซึ่งดำเนินการบนผิวดินเท่านั้น และขุดดินทำตอม่อ โดยมีการตอกเสาเข็ม จำนวน 2 จุด ได้แก่ บริเวณถนนท้องถื่น/คลองชลประทาน (2+650) และทางหลวงชนบท อย.3027/คลองชลประทาน (กม. 4+825) และจุดที่ใช้เสาเข็มเจาะ 3 จุด ได้แก่ ทางหลวงหมายเลข 33/คลองชลประทาน (กม. 0+300), ทางหลวงชนบท อย. 3027/คลองคู้ระกำ (กม. 1+050) และทางหลวงหมายเลข 33 (กม. 5+415) เพื่อวางฐานรากโครงสร้างสะพาน แต่ทั้งนี้ ไม่ได้ขุดดินในระดับที่ทำให้โครงสร้างดินเปลี่ยนแปลงไป ดังนั้น จึงคาดว่าไม่มีผลกระทบ กิจกรรมในระยะดำเนินการและบำรุงรักษา ทั้งงานบำรุงรักษา/งานบูรณะ/งานซ่อมผูกเดิน รวมถึงการเปิดดำเนินการคมนาคมบนทางหลวง ซึ่งกิจกรรมดังกล่าวดำเนินการบนพื้นผิวจราจรเท่านั้น ไม่ส่งผลกระทบต่อโครงสร้างของดิน ดังนั้น จึงคาดว่าไม่มีผลกระทบ	มาตรการทั่วไป - ปฏิบัติตามมาตรการทั่วไปด้านทรัพยากรดิน ข้อ 1.2 (ตารางที่ 7.2-3)
- ผลกระทบต่อการสูญเสียหน้าดิน และการเคลื่อนย้ายดินออกจากบริเวณเดิม	กิจกรรมการก่อสร้างสะพานข้ามลำน้ำ ได้แก่ การก่อสร้างฐานรากและเสาตอม่อโดยมีการตอกเสาเข็ม จำนวน เสาเข็ม 2 จุด ได้แก่ บริเวณถนนท้องถื่น/คลองชลประทาน (2+650) และทางหลวงชนบท อย.3027/คลองชลประทาน (กม. 4+825) และจุดที่ใช้เสาเข็มเจาะ 3 จุด ได้แก่ ทางหลวงหมายเลข 33/คลองชลประทาน (กม. 0+300), ทางหลวงชนบท อย.3027/คลองคู้ระกำ (กม. 1+050) และทางหลวงหมายเลข 33 (กม. 5+415) ซึ่งจะมีการนำดินส่วนเกินออกจาก	



ตารางที่ 7.2-2 รายการตรวจสอบด้านสิ่งแวดล้อม (Environmental Checklist) ของโครงการทางเลี่ยงเมือง อำเภอภาชี จังหวัดพระนครศรีอยุธยา

ปัจจัยสิ่งแวดล้อม	ผลกระทบต่อสิ่งแวดล้อม	มาตรการป้องกัน แก้ไข และลดผลกระทบต่อสิ่งแวดล้อม
	<p>การขุดฐานรากสะพาน รวมถึงการเปิดหน้าดินเพื่อเตรียมพื้นที่ก่อสร้าง กิจกรรมการก่อสร้างของโครงการมีปริมาณดินตัดทั้งหมด 11,241.43 ลูกบาศก์เมตร และมีปริมาณดินถม ทั้งหมด 59,189.45 ลูกบาศก์เมตร ดังนั้น การดำเนินงานดังกล่าวจึงอาจส่งผลกระทบต่อการสูญเสียหน้าดินและการเคลื่อนย้ายดินออกจากบริเวณเดิม ดังนั้น จึงคาดว่าไม่มีผลกระทบระดับต่ำ</p> <p>กิจกรรมในระยะดำเนินการและบำรุงรักษา ทั้งงานบำรุงรักษาปกติ งานบำรุงรักษาตามกำหนดเวลา งานบำรุงรักษาพิเศษ/งานบูรณะ/งานซ่อมฉุกเฉิน รวมถึงการเปิดดำเนินการคมนาคมบนทางหลวง ตามปกติ ซึ่งกิจกรรมดังกล่าวดำเนินการบนพื้นผิวจราจรเท่านั้น โดยจะไม่มีการเปิดหน้าดิน และไม่มีกิจกรรมใดที่จะรบกวนทรัพยากรดินแต่อย่างใด ดังนั้น จึงคาดว่าไม่มีผลกระทบ</p>	
<p>- ผลกระทบต่อการเปลี่ยนแปลงเสถียรภาพของดินและการทรุดตัวของดิน</p>	<p>กิจกรรมการก่อสร้างถนน อาจก่อให้เกิดความเสี่ยงในการทรุดตัวของดินได้ แต่จะใช้เวลาในการดำเนินการในช่วงระยะเวลาสั้น ๆ และลักษณะดินส่วนใหญ่เป็นดินเหนียวไม่ได้มีลักษณะเป็นดินเหนียวอ่อน ประกอบกับแนวเส้นทางโครงการไม่อยู่ในพื้นที่อ่อนไหวต่อการเกิดดินถล่ม ดังนั้น กิจกรรมต่าง ๆ ที่เกิดขึ้นจะไม่ส่งผลกระทบต่อเปลี่ยนแปลงเสถียรภาพของดินและการทรุดตัวของดินแต่อย่างใด</p> <p>กิจกรรมในระยะดำเนินการและบำรุงรักษา ทั้งงานบำรุงรักษา/งานบูรณะ/งานซ่อมฉุกเฉิน รวมถึงการเปิดดำเนินการคมนาคมบนทางหลวง ซึ่งกิจกรรมดังกล่าวดำเนินการบนพื้นผิวจราจรเท่านั้น โดยไม่มีการเปิดหน้าดิน ดังนั้น จึงคาดว่าไม่มีผลกระทบต่อเปลี่ยนแปลงเสถียรภาพของดินและการทรุดตัวของดินแต่อย่างใด</p>	
<p>- ผลกระทบต่อการปนเปื้อนของดิน</p>	<p>งานก่อสร้างฐานรากของโครงสร้างเสาเข็มเจาะบริเวณช่วงกม.กม. 0+300, กม.1+050 และ กม.5+415 โดยโครงการกำหนดให้สะพาน/ทางยกระดับมีการใช้สารช่วยพยุงดินในหลุมเจาะตลอดเวลาโดยให้ใช้สารละลายโพลีเมอร์ ซึ่งในระหว่างการใช้งาน หากมีการเคลื่อนย้ายหรือเก็บรักษาไม่ดี อาจก่อให้เกิดการรั่วไหลของสารละลายโพลีเมอร์ทำให้มีการปนเปื้อนลงสู่ดิน แต่โอกาสที่จะเกิดขึ้นในปริมาณเล็กน้อยจากการรั่วไหลเท่านั้น ดังนั้น ผลกระทบจึงอยู่ในระดับต่ำ</p> <p>กิจกรรมในระยะดำเนินการและบำรุงรักษา ทั้งงานบำรุงรักษา/งานบูรณะ/งานซ่อมฉุกเฉิน รวมถึงการเปิดดำเนินการคมนาคมบนทางหลวง ซึ่งกิจกรรมดังกล่าวดำเนินการบนพื้นผิวจราจรเท่านั้น</p>	



ตารางที่ 7.2-2 รายการตรวจสอบด้านสิ่งแวดล้อม (Environmental Checklist) ของโครงการทางเลี่ยงเมือง อำเภอภาชี จังหวัดพระนครศรีอยุธยา

ปัจจัยสิ่งแวดล้อม	ผลกระทบสิ่งแวดล้อม	มาตรการป้องกัน แก้ไข และลดผลกระทบสิ่งแวดล้อม
	โดยไม่มีการใช้สารเคมีที่จะส่งผลให้เกิดการปนเปื้อนในดินได้ ดังนั้น จึงคาดว่า ไม่มีผลกระทบการปนเปื้อนของดิน	
- ผลกระทบต่อการชะล้างพังทลายของดิน	กิจกรรมการเปิดหน้าดินในระยะก่อสร้างอาจก่อให้เกิดการชะล้างของหน้าดินเพิ่มขึ้นเล็กน้อย ประกอบกับลักษณะดินปัจจุบัน ส่วนใหญ่เป็นดินร่วนปนดินเหนียว มีอัตราการชะล้างพังทลายของดินส่วนใหญ่อยู่ในระดับน้อย (0-2 ตัน/ไร่/ปี) ดังนั้น จึงคาดว่า มีผลกระทบระดับต่ำ กิจกรรมในระยะดำเนินการและบำรุงรักษา ทั้งงานบำรุงรักษา/งานบูรณะ/งานซ่อมฉุกเฉิน รวมถึงการเปิดดำเนินการคมนาคมบนทางหลวง ซึ่งกิจกรรมดังกล่าวดำเนินการบนพื้นผิวจราจรเท่านั้น โดยไม่มีการเปิดหน้าดิน ดังนั้น จึงคาดว่าไม่มีผลกระทบต่อการชะล้างพังทลายของดิน	
1.3 ธรณีวิทยาและแผ่นดินไหว - ผลกระทบต่อโครงสร้างลักษณะทางธรณีวิทยา	กิจกรรมการก่อสร้างที่เกิดขึ้น ได้แก่ การตอกและการทำเสาเข็ม โครงสร้างฐานรากและตอม่อ โดยมีการตอกเสาเข็ม จำนวน 2 จุด ได้แก่ บริเวณถนนท้องถื่น/คลองชลประทาน (2+650) และทางหลวงชนบท อย.3027/คลองชลประทาน (กม. 4+825) และจุดที่ใช้เสาเข็มเจาะ 3 จุด ได้แก่ ทางหลวงหมายเลข 33/คลองชลประทาน (กม. 0+300), ทางหลวงชนบท อย.3027/คลองคู่กระกำ (กม. 1+050) และทางหลวงหมายเลข 33 (กม. 5+415) ซึ่งสภาพธรณีวิทยาในปัจจุบันมีประสิทธิภาพสามารถรองรับโครงสร้างสะพานได้ ดังนั้น จึงคาดว่าไม่มีผลกระทบ กิจกรรมในระยะดำเนินการและบำรุงรักษา ทั้งงานบำรุงรักษา/งานบูรณะ/งานซ่อมฉุกเฉิน รวมถึงการเปิดดำเนินการคมนาคมบนทางหลวง จะไม่ส่งผลกระทบต่อโครงสร้างลักษณะทางธรณีวิทยา เนื่องจากกิจกรรมที่เกิดขึ้น จะเกิดบริเวณผิวจราจรและในพื้นที่เขตทางเท่านั้น ดังนั้น จึงคาดว่าไม่มีผลกระทบ	-
- ผลกระทบต่อรอยเลื่อนและการเกิดแผ่นดินไหว	กลุ่มรอยเลื่อนมีพลังประเทศไทยในระยะ 150 กิโลเมตร จากแนวเส้นทางโครงการ จำนวน 3 กลุ่มรอยเลื่อน ได้แก่ กลุ่มรอยเลื่อนเพชรบูรณ์ กลุ่มรอยเลื่อนศรีสวัสดิ์ และกลุ่มรอยเลื่อนเจดีย์สามองค์ โดยรอยเลื่อนหนองปรือ อยู่ใกล้กับแนวเส้นทางโครงการมากที่สุด ระยะ 131 กิโลเมตร ดังนั้น หากเกิดเหตุการณ์แผ่นดินไหวของกลุ่มรอยเลื่อนทั้ง 3 แห่งดังกล่าว อาจทำให้บริเวณแนวเส้นทางโครงการมีความเสี่ยงที่จะได้รับความเสียหายจากแรงสั่นสะเทือน หรือส่งผลให้แนวเส้นทางโครงการชำรุดเสียหายได้ ประกอบกับแนวเส้นทางโครงการตั้งอยู่ในพื้นที่เสี่ยงภัยแผ่นดินไหวที่มีความรุนแรงอยู่ในระดับเบา (I-III เมอร์คัลลี) เมื่อเกิดแผ่นดินไหวจะไม่ทำให้รู้สึกสั่นไหว และตั้งอยู่ในพื้นที่เฝ้าระวังบริเวณที่ 2 ตามกฎกระทรวง กำหนดการรับน้ำหนัก ความ	มาตรการทั่วไป - ปฏิบัติตามมาตรการทั่วไปด้านธรณีวิทยาและแผ่นดินไหว ข้อ 1.3 (ตารางที่ 7.2-3) มาตรการเฉพาะ - เนื่องจากพื้นที่โครงการตั้งอยู่ในบริเวณที่ 2 ซึ่งอยู่ในบริเวณที่มีความเสี่ยงที่จะได้รับผลกระทบด้านความมั่นคงแข็งแรงเมื่อมีแรงสั่นสะเทือนในกรณีที่เกิดแผ่นดินไหวในพื้นที่โครงการ ทางโครงการต้องหยุดกิจกรรมการก่อสร้าง โดยให้ผู้รับจ้างดำเนินการตรวจสอบสภาพความชำรุด



ตารางที่ 7.2-2 รายการตรวจสอบด้านสิ่งแวดล้อม (Environmental Checklist) ของโครงการทางเลี่ยงเมือง อำเภอภาชี จังหวัดพระนครศรีอยุธยา

ปัจจัยสิ่งแวดล้อม	ผลกระทบสิ่งแวดล้อม	มาตรการป้องกัน แก้ไข และลดผลกระทบสิ่งแวดล้อม
	<p>ด้านทาน ความคงทนของอาคาร และพื้นดินที่รองรับอาคารในการต้านทานแรงสั่นสะเทือนของแผ่นดินไหว พ.ศ.2564 ดังนั้น จึงมีผลกระทบระดับปานกลาง</p> <p>กิจกรรมในระยะดำเนินการและบำรุงรักษา ทั้งงานบำรุงรักษา/งานบูรณะ/งานซ่อมฉุกเฉิน รวมถึงการเปิดดำเนินการคมนาคมบนทางหลวง จะไม่ส่งผลกระทบต่อกลุ่มรอยเลื่อนมีพลังประเทศไทยในระยะ 150 กิโลเมตร จากแนวเส้นทางโครงการ จำนวน 3 กลุ่มรอยเลื่อน คือ กลุ่มรอยเลื่อนเพชรบูรณ์ กลุ่มรอยเลื่อนศรีสวัสดิ์ และกลุ่มรอยเลื่อนเจดีย์สามองค์ ซึ่งกลุ่มรอยเลื่อนศรีสวัสดิ์เป็นกลุ่มรอยเลื่อนที่อยู่ใกล้แนวเส้นทางโครงการ โดยมีรอยเลื่อนย่อย คือ รอยเลื่อนหนองปรืออยู่ห่างจากแนวเส้นทางโครงการประมาณ 131 กิโลเมตร รวมถึงกิจกรรมดังกล่าวไม่ได้เป็นสาเหตุทำให้เกิดแผ่นดินไหว อย่างไรก็ตามหากเกิดเหตุการณ์แผ่นดินไหวของกลุ่มรอยเลื่อนอาจทำให้บริเวณแนวเส้นทางโครงการมีความเสี่ยงที่จะได้รับความเสียหายจากแรงสั่นสะเทือน หรือส่งผลให้แนวเส้นทางโครงการชำรุดทรุดโทรมได้ ดังนั้น จึงคาดว่าผลกระทบระดับต่ำ</p>	<p>เสียหายของโครงการ หากพบว่าชำรุด/เสียหาย ให้เร่งดำเนินการซ่อมแซมให้อยู่ในสภาพดี</p>
<p>1.4 ทรัพยากรแร่ธาตุ</p> <p>- ผลกระทบต่อการเสียประโยชน์จากการใช้ทรัพยากรแร่ธาตุ</p>	<p>เนื่องจากบริเวณแนวเส้นทางโครงการไม่ได้มีแหล่งแร่ที่สำคัญตั้งอยู่ ดังนั้น กิจกรรมการก่อสร้างทุกกิจกรรมทั้งในระยะก่อนก่อสร้าง ระยะก่อสร้าง รวมถึงระยะดำเนินการ จึงคาดว่า ไม่ส่งผลกระทบต่อการใช้ประโยชน์จากการใช้ทรัพยากรแร่ธาตุแต่อย่างใด</p>	-
<p>1.5 น้ำผิวดินและน้ำใต้ดิน</p> <p>- ผลกระทบต่ออุทกวิทยาของน้ำผิวดิน</p>	<p>กิจกรรมการก่อสร้างของโครงการจะมีการก่อกองดิน/หิน เศษวัสดุก่อสร้างไว้บริเวณพื้นที่ก่อสร้าง หากฝนตกน้ำฝนอาจไปชะล้างเศษวัสดุก่อสร้าง เศษหิน/ดิน ตะกอนดินลงสู่แหล่งน้ำธรรมชาติ ทั้ง 4 แห่ง ได้แก่ คลองชลประทาน (กม. 0+300) คลองคู้ระกำ (กม. 1+050) คลองชลประทาน (กม. 2+650) และคลองชลประทาน (กม. 4+825) ที่แนวเส้นทางโครงการตัดผ่าน รวมถึงมีการก่อสร้างสะพานข้ามลำน้ำ จำนวน 4 แห่ง ได้แก่ คลองชลประทาน (กม. 0+300) คลองคู้ระกำ (กม. 1+050) คลองชลประทาน (กม. 2+650) และคลองชลประทาน (กม. 4+825) อาจทำให้เศษวัสดุร่วงหล่นไปกีดขวางทางไหลของน้ำได้ และกิจกรรมสะพานไม่มีตอม่อลงน้ำ ดังนั้น จึงคาดว่าผลกระทบระดับต่ำ</p> <p>กิจกรรมในระยะดำเนินการและบำรุงรักษา ทั้งงานบำรุงรักษา/งานบูรณะ/งานซ่อมฉุกเฉิน รวมถึงการเปิดดำเนินการคมนาคมบนทางหลวงเป็นกิจกรรมที่ไม่ส่งผลกระทบใด ๆ ต่อการเปลี่ยนแปลงสภาพอุทกวิทยาน้ำผิวดิน เนื่องจากดำเนินการอยู่บนผิวจราจรเท่านั้น ดังนั้น จึงคาดว่าไม่มีผลกระทบ</p>	<p>มาตรการทั่วไป</p> <p>- ปฏิบัติตามมาตรการทั่วไปด้านน้ำผิวดินและน้ำใต้ดิน ข้อ 1.5 (ตารางที่ 7.2-3)</p> <p>มาตรการเฉพาะ</p> <p>- ในช่วงที่มีการก่อสร้างสะพานข้ามแหล่งน้ำ จำนวน 4 แห่ง ได้แก่ คลองชลประทาน (กม. 0+300) คลองคู้ระกำ (กม. 1+050) คลองชลประทาน (กม. 2+650) และคลองชลประทาน (กม. 4+825) ผู้รับเหมาก่อสร้างต้องติดตั้งตาข่ายใต้สะพานเพื่อป้องกันการร่วงหล่นของเศษวัสดุที่ใช้ในการก่อสร้างตกลงลงสู่แหล่งน้ำ เช่น เศษเหล็ก เศษคอนกรีต โดยใช้วัสดุตาข่ายเซฟตี้ (Safety Net) โดยเป็นตาข่ายทำจาก HDPE สีเขียวมีความเหนียวและทนทาน ซึ่งสามารถป้องกันเศษเหล็กเศษคอนกรีตได้</p>



ตารางที่ 7.2-2 รายการตรวจสอบด้านสิ่งแวดล้อม (Environmental Checklist) ของโครงการทางเลี่ยงเมือง อำเภอภาชี จังหวัดพระนครศรีอยุธยา

ปัจจัยสิ่งแวดล้อม	ผลกระทบสิ่งแวดล้อม	มาตรการป้องกัน แก้ไข และลดผลกระทบสิ่งแวดล้อม
- ผลกระทบต่อคุณภาพน้ำผิวดิน	กิจกรรมการก่อสร้าง ซึ่งจะมีการเปิดหน้าดินหากมีฝนตกอาจทำให้น้ำฝนชะล้างตะกอนดินไหลลงสู่แหล่งน้ำตามธรรมชาติ ทั้ง 4 แห่ง ได้แก่ คลองชลประทาน (กม. 0+300) คลองคู้ระกำ (กม. 1+050) คลองชลประทาน (กม. 2+650) และคลองชลประทาน (กม. 4+825) ที่แนวเส้นทางโครงการตัดผ่าน รวมถึงการสร้างสะพานข้ามลำน้ำ จำนวน 4 แห่ง ได้แก่ คลองชลประทาน (กม. 0+300) คลองคู้ระกำ (กม. 1+050) คลองชลประทาน (กม. 2+650) และคลองชลประทาน (กม. 4+825) ทั้งนี้ กิจกรรมสะพานไม่มีตอม่อลงน้ำ ซึ่งกิจกรรมดังกล่าวอาจทำให้น้ำมีปริมาณความขุ่นเพิ่มขึ้นส่งผลกระทบต่อคุณภาพน้ำ ดังนั้น จึงคาดว่าไม่มีผลกระทบระดับปานกลาง กิจกรรมในระยะดำเนินการและบำรุงรักษา ทั้งงานบำรุงรักษา/งานบูรณะ/งานซ่อมฉุกเฉิน รวมถึงการเปิดดำเนินการคมนาคมบนทางหลวง เป็นกิจกรรมที่ไม่ส่งผลกระทบใดๆ ต่ออุทกวิทยาของน้ำใต้ดิน เนื่องจากดำเนินการอยู่บนผิวจราจรเท่านั้น ไม่มีการขุดเจาะลงไปยังชั้นน้ำใต้ดิน และไม่มีการรบกวนหรือสูบน้ำบาดาลขึ้นมาใช้ในกิจกรรมของโครงการ ดังนั้น จึงคาดว่า ไม่มีผลกระทบ	
- ผลกระทบต่ออุทกวิทยาของน้ำใต้ดิน	กิจกรรมการก่อสร้างสะพานข้ามลำน้ำ ในการสร้างฐานรากโครงสร้าง มีการใช้เสาเข็มตอกลึกลงไป 25 เมตร และเสาเข็มเจาะลึกลงไป 60 เมตร ทั้งนี้แนวเส้นทางโครงการไม่ได้ตัดผ่านบ่อบาดาลแต่อย่างใด รวมถึงไม่มีการรบกวนหรือสูบน้ำบาดาลขึ้นมาใช้ในกิจกรรมของโครงการ จึงไม่ก่อให้เกิดการเปลี่ยนแปลง ต่อคุณภาพน้ำใต้ดิน ดังนั้น จึงคาดว่า ไม่มีผลกระทบ กิจกรรมในระยะดำเนินการและบำรุงรักษา ทั้งงานบำรุงรักษา/งานบูรณะ/งานซ่อมฉุกเฉิน รวมถึงการเปิดดำเนินการคมนาคมบนทางหลวง เป็นกิจกรรมที่ไม่ส่งผลกระทบใดๆ ต่อคุณภาพน้ำใต้ดิน เนื่องจากดำเนินการอยู่บนผิวจราจรเท่านั้น ดังนั้น จึงคาดว่า ไม่มีผลกระทบ	
- ผลกระทบต่อคุณภาพน้ำใต้ดิน	กิจกรรมการก่อสร้างสะพานข้ามลำน้ำ ในการสร้างฐานรากโครงสร้าง มีการใช้เสาเข็มตอกลึกลงไป 25 เมตร และเสาเข็มเจาะลึกลงไป 60 เมตร ทั้งนี้แนวเส้นทางโครงการไม่ได้ตัดผ่านบ่อบาดาลแต่อย่างใด รวมถึงไม่มีการรบกวนหรือสูบน้ำบาดาลขึ้นมาใช้ในกิจกรรมของโครงการ จึงไม่ก่อให้เกิดการเปลี่ยนแปลง ต่อคุณภาพน้ำใต้ดิน ดังนั้น จึงคาดว่า ไม่มีผลกระทบ กิจกรรมในระยะดำเนินการและบำรุงรักษา ทั้งงานบำรุงรักษา/งานบูรณะ/งานซ่อมฉุกเฉิน รวมถึงการเปิดดำเนินการคมนาคมบนทางหลวง เป็นกิจกรรมที่ไม่ส่งผลกระทบใดๆ ต่อคุณภาพน้ำใต้ดิน เนื่องจากดำเนินการอยู่บนผิวจราจรเท่านั้น ดังนั้น จึงคาดว่า ไม่มีผลกระทบ	



ตารางที่ 7.2-2 รายการตรวจสอบด้านสิ่งแวดล้อม (Environmental Checklist) ของโครงการทางเลี่ยงเมือง อำเภอภาชี จังหวัดพระนครศรีอยุธยา

ปัจจัยสิ่งแวดล้อม	ผลกระทบสิ่งแวดล้อม	มาตรการป้องกัน แก้ไข และลดผลกระทบสิ่งแวดล้อม
1.6 น้ำทะเล - ผลกระทบต่อการเปลี่ยนแปลงทางสมุทรศาสตร์	แนวเส้นทางโครงการ ไม่ได้ตัดผ่านหรืออยู่ใกล้กับน้ำทะเลอ่าวไทย โดยมีระยะห่างที่ใกล้ที่สุดประมาณ 101 กิโลเมตร ดังนั้นกิจกรรมพัฒนาโครงการ ทั้งในระยะก่อสร้างและระยะดำเนินการและบำรุงรักษา จึงคาดว่า ไม่มีผลกระทบต่อคุณภาพน้ำทะเล	-
1.7 อากาศและบรรยากาศ - ผลกระทบจากการฟุ้งกระจายของฝุ่นละอองที่เกิดจากการดำเนินโครงการในพื้นที่อ่อนไหวทางด้านสิ่งแวดล้อม	<p>กิจกรรมการเตรียมพื้นที่โดยการแผ้วถางต้นไม้ เปิดหน้าดิน ปรับระดับพื้นที่ และงานผิวทางและชั้นทาง ก่อให้เกิดการฟุ้งกระจายของฝุ่นละออง เนื่องจากมีการขุดและถมเพื่อปรับพื้นที่ ซึ่งจะก่อให้เกิดความเดือดร้อนรำคาญต่อพื้นที่อ่อนไหวด้านสิ่งแวดล้อมที่อยู่ในพื้นที่ศึกษา จำนวน 12 แห่ง โดยเฉพาะพื้นที่อ่อนไหวด้านสิ่งแวดล้อมในระยะ 100 เมตร จากกึ่งกลางแนวเส้นทางโครงการ จำนวน 1 แห่ง ได้แก่ หมู่ 1 บ้านโคกม่วง ดังนั้น จึงคาดว่าผลกระทบระดับปานกลางสำหรับพื้นที่อ่อนไหวด้านสิ่งแวดล้อมที่อยู่ในระยะมากกว่า 100 เมตร จากกึ่งกลางแนวเส้นทางโครงการ จำนวน 11 แห่ง เนื่องจากอยู่ค่อนข้างไกลจากกิจกรรมการก่อสร้าง ดังนั้น จึงคาดว่าผลกระทบระดับต่ำ</p> <p>กิจกรรมการขนส่งเครื่องจักร/อุปกรณ์ก่อสร้าง มีรถบรรทุกเข้า-ออกในพื้นที่โครงการ ขนส่งวัสดุจากพื้นที่เก็บกองวัสดุ บริเวณทางหลวงหมายเลข 33 (กม. 0+300) เข้าสู่พื้นที่ก่อสร้าง อาจมีเศษวัสดุจำพวกเศษดิน หิน ตกหล่นและอาจก่อให้เกิดการฟุ้งกระจายของฝุ่นละอองจากรถบรรทุก ซึ่งจะก่อให้เกิดความเดือดร้อนรำคาญต่อพื้นที่อ่อนไหวด้านสิ่งแวดล้อมที่อยู่ในพื้นที่ศึกษา จำนวน 12 แห่ง โดยเฉพาะพื้นที่อ่อนไหวด้านสิ่งแวดล้อม ในระยะ 100 เมตร จากกึ่งกลางแนวเส้นทางโครงการ จำนวน 1 แห่ง ได้แก่ หมู่ 1 บ้านโคกม่วง ดังนั้น จึงคาดว่าผลกระทบระดับปานกลางสำหรับพื้นที่อ่อนไหวด้านสิ่งแวดล้อมที่อยู่ในระยะมากกว่า 100 เมตร จากกึ่งกลางแนวเส้นทางโครงการ จำนวน 11 แห่ง เนื่องจากอยู่ค่อนข้างไกลจากกิจกรรมการก่อสร้าง ดังนั้น จึงคาดว่าผลกระทบระดับต่ำ</p> <p>งานโครงสร้างสะพานส่วนล่างและส่วนบน ก่อให้เกิดฝุ่นละอองจากการเผาไหม้เครื่องจักรที่ใช้ในกิจกรรมการก่อสร้าง ซึ่งจะก่อให้เกิดความเดือดร้อนรำคาญต่อพื้นที่อ่อนไหวด้านสิ่งแวดล้อมที่อยู่ในพื้นที่ศึกษา จำนวน 12 แห่ง โดยเฉพาะพื้นที่อ่อนไหวด้านสิ่งแวดล้อม ในระยะ 100 เมตร จากกึ่งกลางแนวเส้นทางโครงการ จำนวน 1 แห่ง ได้แก่ หมู่ 1 บ้านโคกม่วง ดังนั้น จึงคาดว่าผลกระทบระดับปานกลาง</p>	<p>มาตรการทั่วไป</p> <p>- ปฏิบัติตามมาตรการทั่วไปด้านอากาศและบรรยากาศ ข้อ 1.7 (ตารางที่ 7.2-3)</p> <p>มาตรการเฉพาะ</p> <p>- เพิ่มความถี่ในการฉีดพรมน้ำบริเวณที่มีกิจกรรมการเปิดหน้าดินเพื่อป้องกันการก่อสร้างใกล้กับพื้นที่อ่อนไหวด้านสิ่งแวดล้อมที่อยู่ในระยะ 100 เมตร ได้แก่ หมู่ 1 บ้านโคกม่วง ต้องทำการฉีดพรมน้ำเป็นประจำทุกวันอย่างเคร่งครัด</p>



ตารางที่ 7.2-2 รายการตรวจสอบด้านสิ่งแวดล้อม (Environmental Checklist) ของโครงการทางเลี่ยงเมือง อำเภอภาชี จังหวัดพระนครศรีอยุธยา

ปัจจัยสิ่งแวดล้อม	ผลกระทบสิ่งแวดล้อม	มาตรการป้องกัน แก้ไข และลดผลกระทบสิ่งแวดล้อม
	<p>สำหรับพื้นที่อ่อนไหวด้านสิ่งแวดล้อมที่อยู่ในระยะมากกว่า 100 เมตร จากกึ่งกลางแนวเส้นทางโครงการ จำนวน 11 แห่ง เนื่องจากอยู่ค่อนข้างไกลจากกิจกรรมการก่อสร้าง ดังนั้น จึงคาดว่าจะมีผลกระทบระดับต่ำ</p> <p>กิจกรรมในระยะดำเนินการและบำรุงรักษาที่อาจส่งผลกระทบต่อการฟุ้งกระจายของฝุ่นละอองที่เกิดจากการดำเนินโครงการโดยเป็นฝุ่นละอองที่ปลดปล่อยจากเครื่องยนต์ของยานพาหนะที่สัญจรไปมา ทั้งนี้ คาดว่ามลสารที่เพิ่มขึ้นไม่ส่งผลให้คุณภาพอากาศมีค่าเกินมาตรฐานแต่อย่างใด ดังนั้น จึงคาดว่าจะมีผลกระทบระดับต่ำ</p>	
<p>- ผลกระทบจากการเพิ่มขึ้นของมลพิษทางอากาศ เช่น CO, NO₂ จากยานพาหนะ และเครื่องจักรต่อพื้นที่อ่อนไหวทางด้านสิ่งแวดล้อม</p>	<p>การขนส่งเครื่องจักร/อุปกรณ์ก่อสร้าง อาจก่อให้เกิดการเพิ่มขึ้นของมลสารทางอากาศที่ถูกปลดปล่อยจากรถบรรทุก ซึ่งจะก่อให้เกิดความเดือดร้อนรำคาญต่อพื้นที่อ่อนไหวด้านสิ่งแวดล้อมที่อยู่ในพื้นที่ศึกษา จำนวน 12 แห่ง โดยเฉพาะพื้นที่อ่อนไหวด้านสิ่งแวดล้อมในระยะ 100 เมตร จากกึ่งกลางแนวเส้นทางโครงการ จำนวน 1 แห่ง ได้แก่ หมู่ 1 บ้านโคกม่วง ดังนั้น จึงคาดว่าจะมีผลกระทบระดับปานกลาง</p> <p>สำหรับพื้นที่อ่อนไหวด้านสิ่งแวดล้อมที่อยู่ในระยะมากกว่า 100 เมตร จากกึ่งกลางแนวเส้นทางโครงการ จำนวน 11 แห่ง เนื่องจากอยู่ค่อนข้างไกลจากกิจกรรมการก่อสร้าง ดังนั้น จึงคาดว่าจะมีผลกระทบระดับต่ำ</p> <p>งานโครงสร้างสะพานส่วนล่างและส่วนบน อาจก่อให้เกิดการเพิ่มขึ้นของมลสารทางอากาศจากเครื่องเจาะ/เครื่องตอก ซึ่งจะก่อให้เกิดความเดือดร้อนรำคาญต่อพื้นที่อ่อนไหวด้านสิ่งแวดล้อมที่อยู่ในพื้นที่ศึกษา จำนวน 12 แห่ง โดยเฉพาะพื้นที่อ่อนไหวด้านสิ่งแวดล้อม ในระยะ 100 เมตร จากกึ่งกลางแนวเส้นทางโครงการ จำนวน 1 แห่ง ได้แก่ หมู่ 1 บ้านโคกม่วง ดังนั้น จึงคาดว่าจะมีผลกระทบระดับปานกลาง</p> <p>สำหรับพื้นที่อ่อนไหวด้านสิ่งแวดล้อมที่อยู่ในระยะมากกว่า 100 เมตร จากกึ่งกลางแนวเส้นทางโครงการ จำนวน 11 แห่ง เนื่องจากอยู่ค่อนข้างไกลจากกิจกรรมการก่อสร้าง ดังนั้น จึงคาดว่าจะมีผลกระทบระดับต่ำ</p> <p>กิจกรรมการเตรียมพื้นที่ โดยการแผ้วถางต้นไม้ เปิดหน้าดิน ปรับระดับพื้นที่ และงานผิวทางและชั้นทาง อาจก่อให้เกิดการเพิ่มขึ้นของมลสารทางอากาศจากเครื่องยนต์ ซึ่งจะก่อให้เกิดความเดือดร้อนรำคาญต่อพื้นที่อ่อนไหวด้านสิ่งแวดล้อมที่อยู่ในพื้นที่ศึกษา จำนวน 12 แห่ง โดยเฉพาะ</p>	



ตารางที่ 7.2-2 รายการตรวจสอบด้านสิ่งแวดล้อม (Environmental Checklist) ของโครงการทางเลี่ยงเมือง อำเภอภาชี จังหวัดพระนครศรีอยุธยา

ปัจจัยสิ่งแวดล้อม	ผลกระทบสิ่งแวดล้อม	มาตรการป้องกัน แก้ไข และลดผลกระทบสิ่งแวดล้อม
	<p>พื้นที่อ่อนไหวด้านสิ่งแวดล้อม ในระยะ 100 เมตร จากกึ่งกลางแนวเส้นทางโครงการ จำนวน 1 แห่ง ได้แก่ หมู่ 1 บ้านโคกม่วง ดังนั้น จึงคาดว่าผลกระทบระดับปานกลาง</p> <p>สำหรับพื้นที่อ่อนไหวด้านสิ่งแวดล้อมที่อยู่ในระยะมากกว่า 100 เมตร จากกึ่งกลางแนวเส้นทางโครงการ จำนวน 11 แห่ง เนื่องจากอยู่ค่อนข้างไกลจากกิจกรรมการก่อสร้าง ดังนั้น จึงคาดว่าผลกระทบระดับต่ำ</p> <p>กิจกรรมในระยะดำเนินการและบำรุงรักษาได้แก่ การคมนาคมบนทางหลวง โดยก๊าซคาร์บอนมอนอกไซด์ และไนโตรเจนไดออกไซด์และฝุ่นละอองถูกปลดปล่อยจากเครื่องยนต์ของยานพาหนะที่สัญจรไปมา ทั้งนี้คาดว่าไม่เกินมาตรฐาน ดังนั้น จึงคาดว่าผลกระทบระดับต่ำ</p>	
<p>1.8 เสียง</p> <p>- ผลกระทบด้านเสียงรบกวนจากโครงการต่อพื้นที่อ่อนไหวทางด้านสิ่งแวดล้อม</p>	<p>เสียงจากการใช้เครื่องเจาะ/เครื่องตอกสำหรับงานโครงสร้างสะพานส่วนกลางและส่วนบน โดยมีการตอกเสาเข็ม 2 จุด ได้แก่ บริเวณถนนท้องถื่น/คลองชลประทาน (2+650) และทางหลวงชนบท อย.3027/คลองชลประทาน (กม. 4+825) และจุดที่ใช้เสาเข็มเจาะ 3 จุด ได้แก่ ทางหลวงหมายเลข 33/คลองชลประทาน (กม. 0+300), ทางหลวงชนบท อย.3027/คลองคู้ระกำ (กม. 1+050) และทางหลวงหมายเลข 33 (กม. 5+415) ซึ่งก่อให้เกิดเสียงรบกวนต่อพื้นที่อ่อนไหวด้านสิ่งแวดล้อมที่อยู่ในพื้นที่ศึกษา จำนวน 12 แห่ง โดยเฉพาะพื้นที่อ่อนไหวด้านสิ่งแวดล้อมในระยะ 100 เมตร จากกึ่งกลางแนวเส้นทางโครงการที่อาจที่ค่าระดับเสียงเกินเกณฑ์มาตรฐาน จำนวน 1 แห่ง ได้แก่ หมู่ 1 บ้านโคกม่วง ดังนั้น จึงคาดว่าผลกระทบระดับสูง</p> <p>สำหรับพื้นที่อ่อนไหวด้านสิ่งแวดล้อมที่อยู่ในระยะมากกว่า 100 เมตร จากกึ่งกลางแนวเส้นทางโครงการ จำนวน 11 แห่ง เนื่องจากอยู่ค่อนข้างไกลจากกิจกรรมการก่อสร้าง ดังนั้น จึงคาดว่าผลกระทบระดับต่ำ</p> <p>เสียงจากการขนส่งเครื่องจักร/อุปกรณ์ก่อสร้าง ก่อให้เกิดเสียงรบกวนต่อพื้นที่อ่อนไหวด้านสิ่งแวดล้อมที่อยู่ในพื้นที่ศึกษา จำนวน 12 แห่ง โดยเฉพาะพื้นที่อ่อนไหวด้านสิ่งแวดล้อมในระยะ 100 เมตร จากกึ่งกลางแนวเส้นทางโครงการที่อาจที่ค่าระดับเสียงเกินเกณฑ์มาตรฐาน จำนวน 1 แห่ง ได้แก่ หมู่ 1 บ้านโคกม่วง ดังนั้น จึงคาดว่าผลกระทบระดับสูง</p> <p>สำหรับพื้นที่อ่อนไหวด้านสิ่งแวดล้อมที่อยู่ในระยะมากกว่า 100 เมตร จากกึ่งกลางแนวเส้นทางโครงการ จำนวน 11 แห่ง เนื่องจากอยู่ค่อนข้างไกลจากกิจกรรมการก่อสร้าง ดังนั้น จึงคาดว่าผลกระทบระดับต่ำ</p>	<p>มาตรการทั่วไป</p> <p>- ปฏิบัติตามมาตรการทั่วไปด้านเสียง ข้อ 1.8 (ตารางที่ 7.2-3)</p> <p>มาตรการเฉพาะ</p> <p>- กำหนดให้มีการติดตั้งกำแพงกันเสียงชั่วคราว ณ บริเวณผู้รับที่อ่อนไหวที่มีค่าระดับเสียงเกินเกณฑ์มาตรฐาน 1 แห่ง ได้แก่ หมู่ 1 บ้านโคกม่วง โดยกำแพงกันเสียงในช่วงก่อสร้างเลือกใช้เหล็ก (steel), 24 ga ความหนา 0.64 ซึ่งออกแบบเป็นกำแพงกันเสียงแบบตั้งตรง โดยมีความสูงประมาณ 2.5 เมตร ทั้งนี้ในการติดตั้งกำแพงกันเสียงจะต้องเว้นระยะบริเวณที่เป็นทางเข้า-ออก เพื่อให้ประชาชนยังสามารถเข้า-ออกได้ตามเดิม และจะต้องได้รับความยินยอมจากผู้ได้รับผลกระทบให้ติดตั้งบริเวณหน้าบ้านได้</p>



ตารางที่ 7.2-2 รายการตรวจสอบด้านสิ่งแวดล้อม (Environmental Checklist) ของโครงการทางเลี่ยงเมือง อำเภอภาชี จังหวัดพระนครศรีอยุธยา

ปัจจัยสิ่งแวดล้อม	ผลกระทบสิ่งแวดล้อม	มาตรการป้องกัน แก้ไข และลดผลกระทบสิ่งแวดล้อม
	<p>เสียงจากการใช้เครื่องมือเครื่องจักรในการก่อสร้างและจากกิจกรรมในงานเตรียมพื้นที่ โดยการแผ้วถางต้นไม้ เปิดหน้าดิน งานผิวทางและชั้นทาง ก่อให้เกิดเสียงรบกวนต่อพื้นที่อ่อนไหวด้านสิ่งแวดล้อมที่อยู่ในพื้นที่ศึกษา จำนวน 12 แห่ง โดยเฉพาะพื้นที่อ่อนไหวด้านสิ่งแวดล้อมในระยะ 100 เมตร จากกึ่งกลางแนวเส้นทางโครงการที่อาจที่ค่าระดับเสียงเกินเกณฑ์มาตรฐาน จำนวน 1 แห่ง ได้แก่ หมู่ 1 บ้านโคกม่วง ดังนั้น จึงคาดว่าผลกระทบระดับสูง</p> <p>สำหรับพื้นที่อ่อนไหวด้านสิ่งแวดล้อมที่อยู่ในระยะมากกว่า 100 เมตร จากกึ่งกลางแนวเส้นทางโครงการ จำนวน 11 แห่ง เนื่องจากอยู่ค่อนข้างไกลจากกิจกรรมการก่อสร้าง ดังนั้น จึงคาดว่าผลกระทบระดับต่ำ</p> <p>กิจกรรมในระยะดำเนินการและบำรุงรักษาที่อาจส่งผลกระทบต่อพื้นที่อ่อนไหวด้านสิ่งแวดล้อม ได้แก่ การคมนาคมบนทางหลวง โดยเป็นระดับเสียงที่เกิดจากเครื่องยนต์ของยานพาหนะ ทั้งนี้คาดว่าระดับเสียงไม่เกินมาตรฐาน ดังนั้น จึงคาดว่าผลกระทบระดับต่ำ</p>	
<p>1.9 ความสั่นสะเทือน</p> <p>- ผลกระทบด้านความสั่นสะเทือนจากโครงการต่อพื้นที่อ่อนไหวทางด้านสิ่งแวดล้อม</p>	<p>ความสั่นสะเทือนจากงานโครงสร้างสะพานส่วนกลางและส่วนบน โดยการใช้เครื่องเจาะ/เครื่องตอกเสาเข็ม มีการตอกเสาเข็ม 2 จุด ได้แก่ บริเวณถนนท้องถื่น/คลองชลประทาน (2+650) และทางหลวงชนบท อย.3027/คลองชลประทาน (กม. 4+825) และจุดที่ใช้เสาเข็มเจาะ 3 จุด ได้แก่ ทางหลวงหมายเลข 33/คลองชลประทาน (กม. 0+300), ทางหลวงชนบท อย.3027/คลองคู้งระกำ (กม. 1+050) และทางหลวงหมายเลข 33 (กม. 5+415) ซึ่งอาจก่อให้เกิดความเสียหายต่ออาคารประเภทที่ 2 และประเภทที่ 3 หรืออาจก่อให้เกิดความเดือดร้อนรำคาญแก่ประชาชนบริเวณพื้นที่อ่อนไหวด้านสิ่งแวดล้อมที่อยู่ในพื้นที่ศึกษา จำนวน 12 แห่ง โดยเฉพาะพื้นที่อ่อนไหวด้านสิ่งแวดล้อมในระยะ 100 เมตร จากกึ่งกลางแนวเส้นทางโครงการ จำนวน 1 แห่ง ได้แก่ หมู่ 1 บ้านโคกม่วง ดังนั้น จึงคาดว่าผลกระทบระดับสูง</p> <p>สำหรับพื้นที่อ่อนไหวด้านสิ่งแวดล้อมที่อยู่ในระยะมากกว่า 100 เมตร จากกึ่งกลางแนวเส้นทางโครงการ จำนวน 11 แห่ง เนื่องจากอยู่ค่อนข้างไกลจากกิจกรรมการก่อสร้าง ดังนั้น จึงคาดว่าผลกระทบระดับต่ำ</p> <p>ความสั่นสะเทือนจากกิจกรรมการก่อสร้าง การใช้รถชุด รถบรรทุกในงานเตรียมพื้นที่ โดยการแผ้วถางต้นไม้ เปิดหน้าดิน ปรับระดับพื้นที่ และการใช้รถชุดในงานผิวทางและชั้นทาง อาจก่อให้เกิดความเสียหายต่ออาคารประเภทที่ 2 และประเภทที่ 3 หรืออาจก่อให้เกิดความเดือดร้อน</p>	<p>มาตรการทั่วไป</p> <p>- ปฏิบัติตามมาตรการทั่วไปด้านความสั่นสะเทือน ข้อ 1.9 (ตารางที่ 7.2-3)</p> <p>มาตรการเฉพาะ</p> <p>- ต้องทำการบันทึกภาพถ่ายของอาคารหรือสิ่งปลูกสร้างที่อยู่ใกล้เคียงกับพื้นที่ก่อสร้างโครงการ ได้แก่ หมู่ 1 บ้านโคกม่วง ก่อนที่จะมีการดำเนินการก่อสร้าง หากพบว่าอาคารหรือสิ่งปลูกสร้างได้รับความเสียหายจากกิจกรรมการก่อสร้างโครงการ ผู้รับเหมาก่อสร้างต้องหยุดกิจกรรมการก่อสร้างและดำเนินการแก้ไขโดยเร็ว</p>



ตารางที่ 7.2-2 รายการตรวจสอบด้านสิ่งแวดล้อม (Environmental Checklist) ของโครงการทางเลี่ยงเมือง อำเภอภาชี จังหวัดพระนครศรีอยุธยา

ปัจจัยสิ่งแวดล้อม	ผลกระทบสิ่งแวดล้อม	มาตรการป้องกัน แก้ไข และลดผลกระทบสิ่งแวดล้อม
	<p>รำคาญแก่ประชาชนบริเวณพื้นที่อ่อนไหวด้านสิ่งแวดล้อมที่อยู่ในพื้นที่ศึกษา จำนวน 12 แห่ง โดยเฉพาะพื้นที่อ่อนไหวด้านสิ่งแวดล้อมในระยะ 100 เมตร จากกึ่งกลางแนวเส้นทางโครงการ จำนวน 1 แห่ง ได้แก่ หมู่ 1 บ้านโคกม่วง ดังนั้น จึงคาดว่าจะมีผลกระทบระดับสูง สำหรับพื้นที่อ่อนไหวด้านสิ่งแวดล้อมที่อยู่ในระยะมากกว่า 100 เมตร จากกึ่งกลางแนวเส้นทางโครงการ จำนวน 11 แห่ง เนื่องจากอยู่ค่อนข้างไกลจากกิจกรรมการก่อสร้าง ดังนั้น จึงคาดว่าจะมีผลกระทบระดับต่ำ</p> <p>กิจกรรมในระยะดำเนินการและบำรุงรักษาที่อาจส่งผลกระทบต่อความสิ้นสะท้อนต่อพื้นที่อ่อนไหวด้านสิ่งแวดล้อม ได้แก่ การเปิดดำเนินการคมนาคมบนทางหลวง โดยเป็นความสิ้นสะท้อนที่เกิดจากยานพาหนะ ทั้งนี้ คาดว่าความสิ้นสะท้อนไม่เกินมาตรฐาน ดังนั้น จึงคาดว่าจะมีผลกระทบระดับต่ำ</p>	
2. ทรัพยากรสิ่งแวดล้อมด้านชีวภาพ		
<p>2.1 ระบบนิเวศ</p> <p>(1) ระบบนิเวศบนบก</p> <p>- ผลกระทบต่อการเปลี่ยนแปลงระบบนิเวศบก</p>	<p>เนื่องจากสภาพนิเวศส่วนใหญ่เป็นพื้นที่เกษตรกรรม พื้นที่ชุมชนและสิ่งปลูกสร้าง และแนวเส้นทางโครงการไม่ได้ตัดผ่านพื้นที่ป่าอนุรักษ์หรือพื้นที่ที่มีความสำคัญทางนิเวศวิทยาแต่อย่างใด โดยกิจกรรมในระยะก่อสร้างจะอยู่ในพื้นที่เขตทาง ซึ่งสภาพนิเวศเกษตรที่เปลี่ยนแปลงไป เป็นเพียงพื้นที่เล็กน้อย ดังนั้น จึงคาดว่าจะไม่มีผลกระทบต่อระบบนิเวศบนบก</p> <p>กิจกรรมในระยะดำเนินการและบำรุงรักษา ได้แก่ การเปิดดำเนินการคมนาคมบนทางหลวง การบำรุงรักษา/งานบูรณะ/งานซ่อมฉุกเฉิน เป็นงานที่ไม่ได้มีกิจกรรมที่ส่งผลกระทบต่อเปลี่ยนแปลงสภาพนิเวศของพื้นที่ เนื่องจากเป็นกิจกรรมที่ดำเนินการเฉพาะในเขตทางเท่านั้น ดังนั้น จึงคาดว่าจะไม่มีผลกระทบต่อระบบนิเวศบนบก</p>	-
<p>(2) ระบบนิเวศน้ำ</p> <p>- ผลกระทบต่อการเปลี่ยนแปลงระบบนิเวศน้ำ และการรบกวนการดำรงชีวิตของสัตว์น้ำ</p>	<p>กิจกรรมการก่อสร้าง ซึ่งจะมีการเปิดหน้าดินหากมีฝนตกอาจทำให้น้ำฝนชะล้างตะกอนดินไหลลงสู่แหล่งน้ำตามธรรมชาติ ทำให้น้ำมีปริมาณความขุ่นเพิ่มขึ้นส่งผลต่อคุณภาพน้ำในแหล่งน้ำ จำนวน 4 แห่ง ได้แก่ คลองชลประทาน (กม. 0+347.252) คลองคุ้งระกำ (กม. 1+034.930) คลองชลประทาน (กม. 2+640.165) และคลองชลประทาน (กม. 4+811.685) และหากความขุ่นมีปริมาณสูงขึ้นผิดปกติจะส่งผลกระทบต่อการสังเคราะห์แสงของพืชน้ำ และเกิดการอุดตันของระบบการหายใจของสิ่งมีชีวิตในน้ำได้ ทำให้สิ่งมีชีวิตในน้ำมีจำนวนลดน้อยลงจากเดิม</p>	<p>มาตรการทั่วไป</p> <p>- ปฏิบัติตามมาตรการทั่วไปด้านน้ำผิวดิน (ข้อ 1.5.1) (ตารางที่ 7.2-3)</p> <p>มาตรการเฉพาะ</p> <p>- ปฏิบัติตามมาตรการเฉพาะด้านน้ำผิวดินอย่างเคร่งครัด</p>



ตารางที่ 7.2-2 รายการตรวจสอบด้านสิ่งแวดล้อม (Environmental Checklist) ของโครงการทางเลี่ยงเมือง อำเภอภาชี จังหวัดพระนครศรีอยุธยา

ปัจจัยสิ่งแวดล้อม	ผลกระทบต่อสิ่งแวดล้อม	มาตรการป้องกัน แก้ไข และลดผลกระทบต่อสิ่งแวดล้อม
	หากคุณภาพน้ำเปลี่ยนแปลงไป อาจส่งผลให้ดัชนีความหลากหลายลดลง ซึ่งส่งผลกระทบต่อ การเปลี่ยนแปลงระบบนิเวศน้ำของแหล่งน้ำได้ ดังนั้น จึงคาดว่าไม่มีผลกระทบต่อระดับปานกลาง กิจกรรมในระยะดำเนินการและบำรุงรักษา ได้แก่ การเปิดดำเนินการคมนาคมบนทางหลวง การบำรุงรักษา/งานบูรณะ/งานซ่อมฉุกเฉิน เป็นกิจกรรมที่ไม่ส่งผลกระทบต่อ การเปลี่ยนแปลงสภาพนิเวศทางน้ำ เนื่องจากเป็นกิจกรรมที่ดำเนินการเฉพาะในเขตทางเท่านั้น ดังนั้น จึงคาดว่าไม่มีผลกระทบ	
2.2 สัตว์ในระบบนิเวศ - ผลกระทบต่อการรบกวนแหล่งหากิน/ แหล่งที่อยู่อาศัยและแหล่งหลบภัยของ สัตว์ในระบบนิเวศ	กิจกรรมในระยะก่อสร้างเป็นกิจกรรมที่มีการใช้คนงานและเครื่องจักรอย่างมาก ทำให้มีการ รบกวนทั้งจากกิจกรรมที่เกิดต่อเนื่องและจากเสียงดัง ส่งผลให้สัตว์ที่อาศัยอยู่บริเวณใกล้เคียงตื่น ตกใจและเคลื่อนย้ายออกห่างจากกิจกรรม อย่างไรก็ตาม เนื่องจากแนวเส้นทางโครงการ ไม่ได้ตัด ผ่านพื้นที่ป่าอนุรักษ์หรือพื้นที่ที่มีความสำคัญทางนิเวศวิทยาแต่อย่างใด พื้นที่ก่อสร้างส่วนใหญ่ เป็นระบบนิเวศเกษตร สัตว์ที่พบเป็นสัตว์ที่พบได้ทั่วไปในพื้นที่เกษตรกรรม สามารถปรับตัวให้เข้ากับ สภาพแวดล้อมที่เปลี่ยนแปลงไปและสามารถเคลื่อนย้ายออกไปใช้ประโยชน์ในพื้นที่ เกษตรกรรมที่อยู่ใกล้เคียงได้ ดังนั้น จึงคาดว่าไม่มีผลกระทบ กิจกรรมในระยะดำเนินการและบำรุงรักษา ได้แก่ การเปิดดำเนินการคมนาคมบนทางหลวง การ บำรุงรักษา/งานบูรณะ/งานซ่อมฉุกเฉิน เป็นกิจกรรมที่ไม่ส่งผลกระทบต่อ การรบกวนแหล่ง หากิน/แหล่งที่อยู่อาศัยและแหล่งหลบภัยของสัตว์ในระบบนิเวศ เนื่องจากเป็นงานที่ดำเนินการ เฉพาะในเขตทางเท่านั้น และสัตว์ส่วนใหญ่สามารถปรับตัวเข้ากับสภาพแวดล้อมที่เปลี่ยนแปลงได้ ดังนั้น จึงคาดว่าไม่มีผลกระทบ	-
2.3 พืชในระบบนิเวศ - ผลกระทบต่อพืชในระบบนิเวศ	การดำเนินการก่อสร้างของโครงการเป็นการตัดถนนใหม่ โดยแนวเส้นทางโครงการไม่ได้ตัดผ่าน พื้นที่อนุรักษ์หรือพื้นที่ที่มีความสำคัญทางนิเวศวิทยาแต่อย่างใด และสภาพนิเวศส่วนใหญ่เป็น พื้นที่เกษตรกรรม พื้นที่ชุมชนและสิ่งปลูกสร้าง พรรณพืชที่พบเป็นพืชที่พบได้ทั่วไปในพื้นที่ เกษตรกรรม ดังนั้น จึงคาดว่าไม่มีผลกระทบ ในระยะดำเนินการและบำรุงรักษา ไม่ได้มีกิจกรรมที่ส่งผลกระทบต่อให้มีการตัดไม้หรือพืชพรรณใน พื้นที่ ดังนั้น การคมนาคมบนทางหลวง และงานบำรุงรักษา/งานบูรณะ/งานซ่อมฉุกเฉินจะไม่ ส่งผลกระทบต่อพืชในระบบนิเวศแต่อย่างใด	-



ตารางที่ 7.2-2 รายการตรวจสอบด้านสิ่งแวดล้อม (Environmental Checklist) ของโครงการทางเลี่ยงเมือง อำเภอภาชี จังหวัดพระนครศรีอยุธยา

ปัจจัยสิ่งแวดล้อม	ผลกระทบสิ่งแวดล้อม	มาตรการป้องกัน แก้ไข และลดผลกระทบสิ่งแวดล้อม
- ผลกระทบต่อการใช้ประโยชน์ของสัตว์ในระบบนิเวศ	การดำเนินการก่อสร้างของโครงการเป็นการตัดถนนใหม่ แต่สภาพนิเวศส่วนใหญ่เป็นพื้นที่เกษตรกรรม พื้นที่ชุมชนและสิ่งปลูกสร้าง สัตว์ที่พบเป็นสัตว์ที่พบได้ทั่วไปในพื้นที่เกษตรกรรม สามารถปรับตัวให้เข้ากับสภาพแวดล้อมที่เปลี่ยนแปลงไปและสามารถเคลื่อนย้ายออกไปใช้ประโยชน์ในพื้นที่เกษตรกรรมที่อยู่ใกล้เคียงได้ ดังนั้น จึงไม่ส่งผลกระทบต่อการใช้ประโยชน์ของสัตว์ในระบบนิเวศ เนื่องจากพื้นที่ดำเนินการโครงการที่มีพรรณพืชในแนวเส้นทางโครงการ ซึ่งมีการนำออกไปในช่วงระยะก่อสร้างแล้ว ดังนั้น การดำเนินการในระยะดำเนินการและบำรุงรักษา ทั้งงานบำรุงรักษา/งานบูรณะ/งานซ่อมฉุกเฉิน รวมถึงการเปิดดำเนินการคมนาคมบนทางหลวง จึงคาดว่า ไม่มีผลกระทบต่อการใช้ประโยชน์ของสัตว์ในระบบนิเวศ	
2.4 สิ่งมีชีวิตที่หายาก - ผลกระทบต่อสิ่งมีชีวิตหายาก	เนื่องจากแนวเส้นทางโครงการส่วนใหญ่เป็นพื้นที่เกษตรกรรม พื้นที่ชุมชนและสิ่งปลูกสร้าง และไม่พบพืชหรือสัตว์ป่าหายากแต่อย่างใด ดังนั้น จึงคาดว่าไม่มีผลกระทบ	-
3. คุณค่าการใช้ประโยชน์ของมนุษย์		
3.1 น้ำเพื่อการอุปโภคและบริโภค - ผลกระทบต่อปริมาณ/คุณภาพน้ำอุปโภคและบริโภคของชุมชน	การดำเนินโครงการ จะไม่ส่งผลกระทบต่อระบบประปาที่ประชาชนในพื้นที่ใช้ประโยชน์ เนื่องจากแหล่งน้ำเพื่ออุปโภคและบริโภคของชุมชนตามแนวเส้นทางส่วนใหญ่ใช้น้ำจากระบบประปาหมู่บ้าน และมีความเพียงพอต่อประชาชนในพื้นที่ ซึ่งไม่ได้รับผลกระทบจากการก่อสร้างโครงการ ดังนั้น จึงไม่เกิดผลกระทบต่อน้ำเพื่อการอุปโภคบริโภค กิจกรรมในระยะดำเนินการและบำรุงรักษา ได้แก่ การคมนาคมบนทางหลวง การบำรุงรักษา/งานบูรณะ/งานซ่อมฉุกเฉิน เป็นงานซ่อมผิวทาง ฉาบผิวจราจร ซ่อมแซมให้สามารถใช้งานได้ตามปกติ ซึ่งทุกกิจกรรมมีการดำเนินการอยู่บนผิวจราจร และกิจกรรมต่างๆ ในระยะดำเนินการและบำรุงรักษาไม่มีการใช้น้ำในทุกกิจกรรม จึงไม่ส่งผลกระทบต่อปริมาณน้ำเพื่อการอุปโภคและบริโภคของประชาชนในพื้นที่	-
3.2 การคมนาคมขนส่ง - ผลกระทบต่อการกีดขวางหรือเป็นอุปสรรคต่อการสัญจร/การจราจรของ	กิจกรรมการก่อสร้าง จะมีการใช้รถบรรทุกในการขนย้ายอุปกรณ์/วัสดุก่อสร้างและเครื่องจักรเข้ามายังบริเวณพื้นที่โครงการ ทำให้มีรถบรรทุกเข้า-ออกในบริเวณพื้นที่โครงการเพิ่มขึ้น ซึ่งจะส่งผลกระทบต่อรถกีดขวางหรือเป็นอุปสรรคต่อการคมนาคมบนทางหลวงโครงข่าย จำนวน 3 แห่ง โดยเฉพาะจุดตัดกับ ทางหลวงหมายเลข 33 ทางหลวงหมายเลข 3056 ทางหลวงชนบท อย.3027	มาตรการทั่วไป - ปฏิบัติตามมาตรการทั่วไปด้านการคมนาคมขนส่ง ข้อ 3.2 (ตารางที่ 7.2-3) มาตรการเฉพาะ



ตารางที่ 7.2-2 รายการตรวจสอบด้านสิ่งแวดล้อม (Environmental Checklist) ของโครงการทางเลี่ยงเมือง อำเภอภาชี จังหวัดพระนครศรีอยุธยา

ปัจจัยสิ่งแวดล้อม	ผลกระทบสิ่งแวดล้อม	มาตรการป้องกัน แก้ไข และลดผลกระทบสิ่งแวดล้อม
<p>โครงข่ายเส้นทางคมนาคมหลักและโครงข่ายเส้นทางคมนาคมท้องถิ่น</p>	<p>และถนนท้องถิ่น รวมถึงส่งผลกระทบต่อเส้นทางที่ใช้ในการขนส่งอุปกรณ์บนทางหลวงหมายเลข 33 3056 3470 และทางหลวงชนบท อย.3027 ซึ่งปัจจุบันปริมาณจราจรของทางหลวงหมายเลข 3470 และทางหลวงชนบท อย.3027 สภาพจราจรค่อนข้างดีมาก ทางหลวงหมายเลข 33 และทางหลวงหมายเลข 3056 สภาพการจราจรค่อนข้างดี เมื่อมีการก่อสร้างโครงการอาจทำให้ปริมาณจราจรเพิ่มขึ้นเล็กน้อย ทั้งนี้ระยะเวลาในการขนส่งเป็นเพียงช่วงระยะเวลาสั้น ๆ ในระยะก่อสร้างและไม่ได้เกิดขึ้นตลอดระยะเวลาของโครงการ ดังนั้น จึงคาดว่าไม่มีผลกระทบระดับปานกลาง</p> <p>การเปิดใช้โครงการ จะเป็นกิจกรรมที่เป็นประโยชน์สำหรับผู้ใช้งาน ทำให้การคมนาคมสะดวกรวดเร็วขึ้น จราจรไม่ติดขัด ดังนั้นผลกระทบที่เกิดขึ้นในด้านการคมนาคมจะเป็นผลกระทบด้านบวกระดับปานกลาง</p> <p>ส่วนกิจกรรมงานบำรุงรักษา/งานบูรณะ/งานฉุกเฉิน เป็นงานซ่อมผิวทาง ฉาบผิวจราจร ซ่อมแซมให้สามารถใช้งานได้ตามปกติ ซึ่งจะดำเนินการอยู่บนผิวจราจร ในกรณีที่ไม่มีการเสียหายและการซ่อมผิวจราจรจะเกิดขึ้นในบางช่วงของแนวเส้นทางใช้ระยะเวลาน้อยๆ เท่านั้น จึงส่งผลกระทบต่อภารกิจทางการจราจรน้อยมาก ดังนั้น จึงคาดว่าไม่มีผลกระทบระดับต่ำ</p>	<ul style="list-style-type: none"> - ควบคุมน้ำหนักรถบรรทุกวัสดุอุปกรณ์ก่อสร้างให้อยู่ในเกณฑ์ที่กฎหมายกำหนด (ความเร็วไม่เกิน 80 กิโลเมตรต่อชั่วโมง สำหรับถนนทางหลวง และใช้ความเร็วไม่เกิน 30 กิโลเมตรต่อชั่วโมง ในช่วงที่วิ่งผ่านชุมชน) เพื่อป้องกันมิให้เส้นทางชำรุดเสียหายต่อเส้นทางคมนาคมที่ใช้ในการขนส่ง จำนวน 4 แห่ง ได้แก่ ทางหลวงหมายเลข 33 ทางหลวงหมายเลข 3056 ทางหลวงหมายเลข 3470 และทางหลวงชนบท อย.3027 - จัดทำแผนการจัดจราจรระหว่างก่อสร้างบนทางหลวงหมายเลข 33 ทางหลวงหมายเลข 3056 และทางหลวงชนบท อย.3027 - ออกแบบให้มีการก่อสร้างจุดกลับรถขนาดใหญ่ ขนาดช่องลอด 5.5 เมตร จำนวน 5 จุด ได้แก่ กม. 0+300, กม. 1+050, กม. 2+650, กม. 4+820 และ กม. 5+415
<p>3.3 สาธารณูปโภค</p> <ul style="list-style-type: none"> - ผลกระทบจากการรื้อย้ายระบบบริการสาธารณูปโภค เช่น ไฟฟ้า ประปา สายโทรศัพท์ เป็นต้น 	<p>การดำเนินการโครงการหากโครงการตัดผ่านสาธารณูปโภคในพื้นที่จะต้องมีการรื้อย้ายสาธารณูปโภค/สิ่งกีดขวาง ได้แก่ ไฟฟ้า ซึ่งอยู่ในความรับผิดชอบของการไฟฟ้าส่วนภูมิภาค สาขาอำเภอภาชี บริษัท ทีโอที จำกัด (มหาชน) สาขาพระนครศรีอยุธยา และประปา ซึ่งอยู่ในความรับผิดชอบของการประปาส่วนภูมิภาค สาขาท่าเรือ อาจก่อให้เกิดผลกระทบต่อการใช้ไฟฟ้า ใช้น้ำประปาของประชาชนในพื้นที่ ซึ่งจะเกิดขึ้นในช่วงระยะเวลาน้อยๆ ดังนั้น จึงคาดว่าไม่มีผลกระทบระดับปานกลาง</p> <p>กิจกรรมการดำเนินงานในระยะดำเนินการและบำรุงรักษา ประกอบด้วย งานบำรุงรักษา/งานบูรณะ/งานฉุกเฉิน เปิดใช้โครงการ การคมนาคมบนทางหลวง เป็นกิจกรรมที่ไม่ส่งผลกระทบต่อระบบสาธารณูปโภคและการใช้ประโยชน์ต่อระบบสาธารณูปโภคในพื้นที่ เนื่องจากกิจกรรมดังกล่าวมีการดำเนินการอยู่บนผิวจราจรเท่านั้น ไม่มีกิจกรรมใดเกี่ยวข้องกับบริการรื้อย้ายระบบสาธารณูปโภค ดังนั้น จึงคาดว่าไม่มีผลกระทบ</p>	<p>มาตรการทั่วไป</p> <ul style="list-style-type: none"> - ปฏิบัติตามมาตรการทั่วไปด้านสาธารณูปโภคข้อ 3.3 (ตารางที่ 7.2-3) <p>มาตรการเฉพาะ</p> <ul style="list-style-type: none"> - ประชุมหารือกับหน่วยงานสาธารณูปโภคต่างๆ ได้แก่ การไฟฟ้าส่วนภูมิภาค จังหวัดพระนครศรีอยุธยา บริษัท ทีโอที จำกัด (มหาชน) สาขาพระนครศรีอยุธยา และการประปาส่วนภูมิภาค สาขาท่าเรือ เพื่อวางแผนการรื้อย้ายสาธารณูปโภคที่อยู่ในเขตทาง เพื่อให้ช่วงเวลาการเกิดผลกระทบสั้นที่สุด รวมทั้งการทดสอบการใช้งานได้ดีดังเดิม - ให้งานที่เป็นเจ้าของระบบสาธารณูปโภค ได้แก่ การไฟฟ้าส่วนภูมิภาค จังหวัดพระนครศรีอยุธยา บริษัท ทีโอที จำกัด (มหาชน) สาขาพระนครศรีอยุธยา และการประปาส่วนภูมิภาค สาขาท่าเรือ ต้องดำเนินการรื้อย้ายให้แล้วเสร็จก่อนการก่อสร้าง



ตารางที่ 7.2-2 รายการตรวจสอบด้านสิ่งแวดล้อม (Environmental Checklist) ของโครงการทางเลี่ยงเมือง อำเภอภาชี จังหวัดพระนครศรีอยุธยา

ปัจจัยสิ่งแวดล้อม	ผลกระทบสิ่งแวดล้อม	มาตรการป้องกัน แก้ไข และลดผลกระทบสิ่งแวดล้อม
3.4 พลังงาน - ผลกระทบจากการเพิ่มของการใช้พลังงาน	กิจกรรมการก่อสร้างโครงการส่วนใหญ่ใช้อุปกรณ์เครื่องจักรที่ไม่ได้ใช้ไฟฟ้า ดังนั้น จะไม่ทำให้มีการใช้ปริมาณไฟฟ้าในพื้นที่มากขึ้นกว่าเดิม รวมทั้งจากสภาพการใช้พลังงานในปัจจุบัน พบว่าส่วนใหญ่มีไฟฟ้าใช้ทุกครัวเรือน แต่การใช้อุปกรณ์เครื่องจักรต่าง ๆ มีการใช้น้ำมัน เชื้อเพลิง ซึ่งบริเวณพื้นที่โครงการมีสถานีน้ำมันเชื้อเพลิงที่สามารถรองรับการเพิ่มขึ้นของความต้องการการใช้เชื้อเพลิง ดังนั้น จึงคาดว่าไม่ส่งผลกระทบต่อพลังงาน เมื่อเปิดใช้โครงการ จะมีการติดตั้งเสาไฟฟ้าแสงสว่างในพื้นที่โครงการ แต่การใช้ไฟฟ้ามีปริมาณน้อย คาดว่าไม่ส่งผลกระทบต่อการใช้พลังงานของชุมชน ดังนั้น จึงคาดว่าไม่มีผลกระทบ	-
3.5 การควบคุมน้ำท่วมและการระบายน้ำ - ผลกระทบต่อการกีดขวางทางไหลของน้ำหรือลดประสิทธิภาพการระบายน้ำตามสภาพธรรมชาติ ระบบควบคุมน้ำท่วมและการระบายน้ำที่มีอยู่เดิม	กิจกรรมการเปิดหน้าดิน การกองวัสดุก่อสร้าง อาจทำให้ตะกอนดินและเศษวัสดุก่อสร้างร่วงหล่นลงสู่แหล่งน้ำ จำนวน 4 แห่ง คลองชลประทาน (กม. 0+300) คลองคู้ระกำ (กม. 1+050) คลองชลประทาน (กม. 2+650) และคลองชลประทาน (กม. 4+825) ได้ ทั้งนี้ กิจกรรมสะพานไม่มีต่อมอลงน้ำซึ่งในช่วงที่มีฝนตกลงมาในปริมาณมาก อาจส่งผลกระทบต่อกระแสน้ำบริเวณพื้นที่โครงการได้ เนื่องจากไม่สามารถระบายน้ำได้ทันทำให้เกิดน้ำท่วมขังได้ และแนวเส้นทางโครงการอาจกีดขวางการไหลของน้ำได้ ดังนั้น จึงคาดว่าไม่มีผลกระทบระดับปานกลาง กิจกรรมการดำเนินงานในระยงดำเนินการและบำรุงรักษาโครงการได้ออกแบบระบบระบายน้ำไม่ให้มีกีดขวางการไหลของน้ำ ได้แก่ สะพานข้ามลำน้ำ จำนวน 4 แห่ง ได้แก่ คลองชลประทาน (กม. 0+300) คลองคู้ระกำ (กม. 1+050) คลองชลประทาน (กม. 2+650) และคลองชลประทาน (กม. 4+825) ซึ่งมีความเพียงพอต่อพื้นที่ ดังนั้น จึงคาดว่าไม่มีผลกระทบ	มาตรการทั่วไป - ปฏิบัติตามมาตรการทั่วไปด้านการควบคุมน้ำท่วมและการระบายน้ำ ข้อ 3.5 (ตารางที่ 7.2-3) มาตรการเฉพาะ -- ปฏิบัติตามมาตรการเฉพาะด้านน้ำผิวดินอย่างเคร่งครัด
3.6 การเกษตรกรรม - ผลกระทบต่อการสูญเสียผลผลิตทางการเกษตร/พื้นที่ทางการเกษตร	เนื่องจากแนวเส้นทางโครงการเป็นถนนตัดใหม่โดยตัดผ่านพื้นที่เกษตรกรรม ส่วนใหญ่คือประเภทนาข้าว ทำให้มีการเปลี่ยนแปลงรูปแบบการใช้ประโยชน์ที่ดินจากพื้นที่เกษตรกรรมไปเป็นเส้นทางคมนาคม ส่งผลให้ต้องสูญเสียพื้นที่เกษตรกรรมและผลผลิตทางการเกษตรไปอย่างถาวร รวมถึงส่งผลกระทบต่อประกอบอาชีพเกษตรกรรมของคนในพื้นที่โครงการอีกด้วย ดังนั้น จึงคาดว่าไม่มีผลกระทบระดับสูง กิจกรรมในช่วงการเปิดใช้โครงการ ได้แก่ การเปิดดำเนินการคมนาคมบนทางหลวง จะช่วยทำให้การคมนาคมมีความสะดวกรวดเร็วขึ้น ทั้งความสะดวกในการเดินทางสัญจร และการขนส่งสินค้าทางการเกษตรก็สามารถสัญจรได้สะดวกรวดเร็วขึ้น จึงคาดว่าไม่มีผลกระทบทางบวกระดับปานกลาง	มาตรการทั่วไป - ปฏิบัติตามมาตรการทั่วไปด้านการเกษตรกรรม ข้อ 3.6 (ตารางที่ 7.2-3) มาตรการเฉพาะ - ปฏิบัติตามมาตรการเฉพาะด้านการโยกย้ายและการเวนคืนอย่างเคร่งครัด



ตารางที่ 7.2-2 รายการตรวจสอบด้านสิ่งแวดล้อม (Environmental Checklist) ของโครงการทางเลี่ยงเมือง อำเภอภาชี จังหวัดพระนครศรีอยุธยา

ปัจจัยสิ่งแวดล้อม	ผลกระทบสิ่งแวดล้อม	มาตรการป้องกัน แก้ไข และลดผลกระทบสิ่งแวดล้อม
	และในกิจกรรมการบำรุงรักษา เป็นงานซ่อมผิวทาง ฉาบผิวจราจร ซึ่งไม่ก่อให้เกิดผลกระทบต่อเกษตรกรแต่อย่างใด ดังนั้น จึงคาดว่าไม่มีผลกระทบ	
3.7 การอุตสาหกรรม - ผลกระทบต่อการประกอบอุตสาหกรรม	แนวเส้นทางโครงการไม่มีการตัดผ่านพื้นที่อุตสาหกรรมแต่อย่างใด ดังนั้น ทุกกิจกรรมการก่อสร้างจึงไม่มีผลกระทบต่อประกอบอุตสาหกรรม กิจกรรมในช่วงการเปิดใช้โครงการ จะช่วยส่งเสริมการประหยัดเวลาและค่าใช้จ่ายในการขนส่งสินค้าภาคอุตสาหกรรมได้ ซึ่งจะก่อให้เกิดผลดีต่อผู้ประกอบการอุตสาหกรรมที่อยู่ทั้งในและนอกพื้นที่ซึ่งคาดว่าจะมีผลกระทบทางบวกระดับปานกลาง และในกิจกรรมการบำรุงรักษาเป็นงานซ่อมผิวทาง ฉาบผิวจราจร ซึ่งไม่ก่อให้เกิดผลกระทบต่อประกอบอุตสาหกรรมแต่อย่างใด ดังนั้น จึงคาดว่าไม่มีผลกระทบ	-
3.8 เหมืองแร่ - ผลกระทบต่อการพัฒนาเหมืองแร่	กิจกรรมการก่อสร้าง กิจกรรมในระยะดำเนินการและบำรุงรักษา ไม่ส่งผลกระทบต่อพัฒนาเหมืองแร่แต่อย่างใด เนื่องจากแนวเส้นทางโครงการไม่ได้ตัดผ่านพื้นที่เขตเหมืองแร่	-
3.9 สันหนนาการ - ผลกระทบต่อการเป็นอุปสรรคหรือสูญเสีย/การใช้ประโยชน์พื้นที่ท่องเที่ยว/พื้นที่สันหนนาการ	กิจกรรมการก่อสร้าง ไม่ส่งผลกระทบต่อสันหนนาการแต่อย่างใด เนื่องจากแนวเส้นทางโครงการไม่ได้ตัดผ่านพื้นที่สันหนนาการ กิจกรรมในช่วงการเปิดใช้โครงการ ได้แก่ การเปิดดำเนินการคมนาคมบนทางหลวงจะทำให้เกิดความสะดวกรบายในการเข้าถึงแหล่งสันหนนาการที่อยู่ใกล้เคียงบริเวณพื้นที่โครงการในอำเภอภาชี เช่น วัดโคกม่วง เป็นต้น ดังนั้น จึงคาดว่าจะมีผลกระทบทางบวกระดับต่ำ	-
3.10 การใช้ที่ดิน - ผลกระทบต่อการเปลี่ยนแปลงการใช้ประโยชน์ที่ดินจากสภาพปัจจุบัน	การใช้ที่ดินของพื้นที่โครงการส่วนใหญ่เป็นพื้นที่เกษตรกรรม ประเภทนาข้าว และบางส่วนเป็นพื้นที่ชุมชนและสิ่งปลูกสร้าง ซึ่งจากการดำเนินโครงการส่งผลให้รูปแบบการใช้ที่ดินในเขตทางต้องเปลี่ยนสภาพไปเป็นถนนอย่างถาวร ทำให้ประชาชนไม่สามารถใช้ประโยชน์ที่ดินเพื่อการเกษตรกรรมได้ดั้งเดิมและต้องสูญเสียพื้นที่ทำมาหากินไปอย่างถาวร ดังนั้น จึงคาดว่าจะมีผลกระทบระดับสูง เมื่อโครงการเปิดดำเนินการจะส่งผลให้การใช้ประโยชน์ที่ดิน 2 ซ้ำทางของโครงการมีการเปลี่ยนแปลงไปโดยจะมีการพัฒนาระบบสาธารณูปโภคตามแนวเส้นทางโครงการ และอาจจะทำให้เกิดพื้นที่สถานประกอบการ อาคารพาณิชย์ ที่อยู่อาศัย ดังนั้น คาดว่าเป็นผลกระทบด้านบวกในระดับต่ำ	มาตรการทั่วไป - ปฏิบัติตามมาตรการทั่วไปด้านการใช้ที่ดิน ข้อ 3.10 (ตารางที่ 7.2-3) มาตรการเฉพาะ - ปฏิบัติตามมาตรการเฉพาะด้านการโยกย้ายและการเวนคืนอย่างเคร่งครัด



ตารางที่ 7.2-2 รายการตรวจสอบด้านสิ่งแวดล้อม (Environmental Checklist) ของโครงการทางเลี่ยงเมือง อำเภอภาชี จังหวัดพระนครศรีอยุธยา

ปัจจัยสิ่งแวดล้อม	ผลกระทบต่อสิ่งแวดล้อม	มาตรการป้องกัน แก้ไข และลดผลกระทบต่อสิ่งแวดล้อม
4. คุณค่าต่อคุณภาพชีวิต		
4.1 เศรษฐกิจและสังคม - ผลกระทบต่อโครงสร้างความสัมพันธ์ทางสังคมของคนในชุมชน	ระยะก่อสร้าง กิจกรรมการรื้อย้ายสิ่งปลูกสร้าง/สาธารณูปโภค/สิ่งกีดขวาง งานขนส่งเครื่องจักร/อุปกรณ์การก่อสร้างและวัสดุก่อสร้าง อาจมีสิ่งกีดขวางบนผิวจราจรระหว่างทางเข้าออกหมู่บ้าน/ชุมชนจนทำให้การเดินทางไป-มาไม่สะดวก และอาจทำให้ความสัมพันธ์ระหว่างชุมชนลดน้อยลงและมีวิถีชีวิตเปลี่ยนแปลงไป ดังนั้น จึงคาดว่าผลกระทบต่อระดับต่ำ กิจกรรมในช่วงการเปิดใช้โครงการ ได้แก่ การเปิดดำเนินการคมนาคมบนทางหลวงจะช่วยเพิ่มศักยภาพด้านการคมนาคมขนส่ง ทำให้มีความปลอดภัยและความสะดวกสบายในการเดินทางต่อชุมชนในพื้นที่มากขึ้น ดังนั้น จึงคาดว่าผลกระทบต่อทางบวกในระดับต่ำ	มาตรการทั่วไป - ปฏิบัติตามมาตรการทั่วไปด้านเศรษฐกิจและสังคม ข้อ 4.1 (ตารางที่ 7.2-3)
- ผลกระทบต่อเศรษฐกิจของชุมชน	ระยะก่อสร้าง อาจมีแรงงานจากต่างถิ่นเข้ามาทำงานในพื้นที่โครงการ ทำให้คนงานเข้ามาจับจ่ายใช้สอยในพื้นที่ทั้งเครื่องอุปโภคและบริโภคต่าง ๆ ส่งผลดีต่อผู้ประกอบการอาชีพค้าขาย และในระยะดำเนินการเมื่อโครงการดำเนินการแล้วเสร็จ ทำให้การเดินทางมีความสะดวก รวดเร็ว และเพิ่มประสิทธิภาพของการคมนาคมบนโครงข่าย ส่งผลดีต่อสภาพเศรษฐกิจสังคมและการท่องเที่ยวของท้องถิ่น ดังนั้น จึงคาดว่าผลกระทบต่อทางบวกในระดับต่ำ กิจกรรมในช่วงการเปิดใช้โครงการ ได้แก่ การเปิดดำเนินการคมนาคมบนทางหลวง อาจทำให้เกิดการพัฒนาพื้นที่ 2 ฝั่งของถนนโครงการ ส่งผลดีต่อเศรษฐกิจชุมชนในพื้นที่ ดังนั้น จึงคาดว่าผลกระทบต่อทางบวกในระดับต่ำ	
4.2 การโยกย้ายและการเวนคืน - ผลกระทบด้านการโยกย้ายถิ่นฐานการสูญเสียพื้นที่และกรรมสิทธิ์ที่ดิน	เนื่องจากแนวเส้นทางโครงการเป็นถนนตัดใหม่ซึ่งตัดผ่านพื้นที่ในตำบลกระจิว อำเภอภาชี จังหวัดพระนครศรีอยุธยา มีพื้นที่เวนคืน 67,463.89 ตารางเมตร คิดเป็น 42 ไร่ 0 งาน 66 ตารางวา ตำบลโคกม่วง อำเภอภาชี จังหวัดพระนครศรีอยุธยา มีพื้นที่เวนคืน 192,182.67 ตารางเมตร คิดเป็น 120 ไร่ 0 งาน 46 ตารางวา ตำบลภาชี อำเภอภาชี จังหวัดพระนครศรีอยุธยา มีพื้นที่เวนคืน 205,762.34 ตารางเมตร คิดเป็น 128 ไร่ 2 งาน 41 ตารางวา ทำให้เกิดผลกระทบโดยตรงต่อผู้ที่สูญเสียที่ดินทำกินและที่อยู่อาศัยอย่างถาวรและต้องหาที่ทำกิน และที่อยู่อาศัยใหม่มีผลกระทบต่อความเป็นอยู่และการประกอบอาชีพของประชาชนที่ได้รับผลกระทบ ทำให้ต้องเสียค่าใช้จ่ายเพิ่ม รวมทั้งผลกระทบด้านจิตใจโดยเฉพาะผู้ที่ตั้งรกรากอยู่ในบริเวณพื้นที่โครงการมาเป็นเวลานาน ดังนั้น จึงคาดว่าผลกระทบต่อสูง	มาตรการทั่วไป - ปฏิบัติตามมาตรการทั่วไปด้านการโยกย้ายและการเวนคืน ข้อ 4.2 (ตารางที่ 7.2-3) มาตรการเฉพาะ - จัดให้มีแผนการดำเนินการสร้างความรู้ความเข้าใจเกี่ยวกับการเวนคืนให้แก่ผู้ได้รับผลกระทบโดยตรงในพื้นที่ตำบลกระจิว ตำบลโคกม่วง และตำบลภาชี โดยมีการดำเนินการประชุมชี้แจงและรับฟังความคิดเห็นของผู้ได้รับผลกระทบหลังพระราชกฤษฎีกาเวนคืนประกาศบังคับใช้



ตารางที่ 7.2-2 รายการตรวจสอบด้านสิ่งแวดล้อม (Environmental Checklist) ของโครงการทางเลี่ยงเมือง อำเภอภาชี จังหวัดพระนครศรีอยุธยา

ปัจจัยสิ่งแวดล้อม	ผลกระทบสิ่งแวดล้อม	มาตรการป้องกัน แก้ไข และลดผลกระทบสิ่งแวดล้อม
	กิจกรรมการก่อสร้างและการเปิดใช้โครงการ เป็นการคมนาคมขนส่งของผู้ใช้ทางเพื่อเดินทางไปยังสถานที่ต่าง ๆ ไม่มีการรื้อย้ายสิ่งปลูกสร้างและเวนคืนที่ดินของประชาชน และเนื่องจากผลกระทบด้านการโยกย้ายและเวนคืนได้สิ้นสุดตั้งแต่ระยะก่อนก่อสร้างโดยไม่มีการโยกย้ายหรือเวนคืนที่ดินเพิ่มเติม ดังนั้น จึงคาดว่าไม่มีผลกระทบ	
4.3 การศึกษา - ผลกระทบต่อโอกาสในการเข้ารับการศึกษา/ การพัฒนาด้านการศึกษา	แนวเส้นทางโครงการไม่ได้ตัดผ่านสถานศึกษา และสถานศึกษายังสามารถเปิดการเรียนการสอนได้ปกติ ดังนั้น ทั้งระยะก่อนก่อสร้าง ระยะก่อสร้าง รวมถึงระยะดำเนินการ จึงไม่มีผลกระทบต่อโอกาสในการศึกษา และการพัฒนาการด้านการศึกษาแต่อย่างใด	-
4.4 การสาธารณสุข - ผลกระทบต่อการบริการสาธารณสุขและ สุขภาพอนามัยของประชาชนในชุมชน	ระยะก่อสร้าง ผู้ที่อาศัยอยู่ใกล้เคียงพื้นที่ก่อสร้างโครงการอาจได้รับผลกระทบจากกิจกรรมการก่อสร้าง เช่น ผลกระทบจากฝุ่นละออง เสียง ความสั่นสะเทือนจากเครื่องจักร การขนส่งเครื่องจักร การเปิดหน้าดิน และงานดินขุด/ดินถม เป็นต้น จึงมีผลกระทบต่อสุขภาพอนามัยผู้ที่อาศัยอยู่ใกล้เคียงพื้นที่ก่อสร้างโครงการ โดยเฉพาะพื้นที่อ่อนไหวด้านสิ่งแวดล้อมที่อยู่ในพื้นที่ศึกษา จำนวน 12 แห่ง โดยเฉพาะพื้นที่อ่อนไหวด้านสิ่งแวดล้อมในระยะ 100 เมตร จากกึ่งกลางแนวเส้นทางโครงการ จำนวน 1 แห่ง ได้แก่ หมู่ 1 บ้านโคกม่วง และอาจส่งผลกระทบต่อขีดความสามารถในการให้บริการด้านสาธารณสุขของประชาชนในพื้นที่โครงการ เนื่องจากอาจมีแรงงานมารับบริการด้านสาธารณสุขด้วย ดังนั้น จึงคาดว่าผลกระทบระดับปานกลาง กิจกรรมการเปิดใช้โครงการ ซึ่งเมื่อมีการดำเนินโครงการจะทำให้การคมนาคมมีความสะดวกและปลอดภัยมากขึ้น รวมถึงปริมาณการจราจรเพิ่มมากขึ้น ผลกระทบที่คาดว่าจะเกิดด้านสาธารณสุขเกิดจากการเพิ่มขึ้นของมลพิษทางอากาศ และเสียงจากการจราจรบนท้องถนน ซึ่งอาจส่งผลกระทบต่อทางด้านสาธารณสุข สุขภาพอนามัยของประชาชนที่อยู่ใกล้เคียงโครงการได้ ดังนั้น จึงคาดว่าผลกระทบอยู่ในระดับต่ำ	มาตรการทั่วไป - ปฏิบัติตามมาตรการทั่วไปด้านการสาธารณสุข ข้อ 4.4 (ตารางที่ 7.2-3) มาตรการเฉพาะ - ปฏิบัติตามมาตรการเฉพาะด้านอากาศ เสียง และความสั่นสะเทือนอย่างเคร่งครัด
4.5 อาชีวอนามัย - ผลกระทบต่ออาชีวอนามัยของพนักงาน ก่อสร้าง	ในช่วงระหว่างการดำเนินกิจกรรมการก่อสร้างคนงานอาจได้รับอันตรายและเกิดอุบัติเหตุจากการจัดการด้านความปลอดภัยที่ไม่เหมาะสมในพื้นที่ก่อสร้างโครงการ ซึ่งจะส่งผลกระทบต่อความปลอดภัยของคนงาน รวมถึงสภาวะการทำงานที่ไม่เหมาะสม การขาดประสบการณ์ของคนงาน และไม่มีความเชี่ยวชาญในการทำงาน เช่น การไม่สวมใส่อุปกรณ์ป้องกันอันตรายส่วนบุคคล การทำงานบนที่สูง อาจจะทำให้เกิดอุบัติเหตุต่อคนงานได้ และอาจเป็นอันตรายขั้นร้ายแรงจนเสียชีวิตได้ ดังนั้น จึงคาดว่าผลกระทบระดับปานกลาง	มาตรการทั่วไป - ปฏิบัติตามมาตรการทั่วไปด้านอาชีวอนามัย ข้อ 4.5 (ตารางที่ 7.2-3) มาตรการเฉพาะ - ผู้รับเหมาก่อสร้างต้องประสานงานกับสถานบริการทางสาธารณสุขที่ใกล้เคียงในกรณีที่เกิดการบาดเจ็บ ได้แก่ โรงพยาบาลทุ่งสง (ระยะห่าง



ตารางที่ 7.2-2 รายการตรวจสอบด้านสิ่งแวดล้อม (Environmental Checklist) ของโครงการทางเลี่ยงเมือง อำเภอภาชี จังหวัดพระนครศรีอยุธยา

ปัจจัยสิ่งแวดล้อม	ผลกระทบต่อสิ่งแวดล้อม	มาตรการป้องกัน แก้ไข และลดผลกระทบต่อสิ่งแวดล้อม
	กิจกรรมในระยะดำเนินการและบำรุงรักษา ประกอบด้วย การเปิดดำเนินการคมนาคมบนทางหลวง งานบำรุงรักษา/งานบูรณะ/งานลูกเดิน เป็นงานซ่อมผิวทาง ฉาบผิวจราจร ซึ่งทุกกิจกรรมมีการดำเนินการอยู่บนผิวจราจร และใช้จำนวนคนงานน้อย อีกทั้งยังใช้ระยะเวลาในการทำงานเป็นช่วงระยะเวลาสั้น ๆ ดังนั้น จึงคาดว่าไม่มีผลกระทบ	2.88 กิโลเมตร) โรงพยาบาลรวมแพทย์ทุ่งสง (ระยะห่าง 3.27 กิโลเมตร) และโรงพยาบาลธนบุรีทุ่งสง (ระยะห่าง 3.34 กิโลเมตร)
4.6 การแบ่งแยก - ผลกระทบต่อความสะดวกในการเดินทางติดต่อระหว่างชุมชน และการเข้าถึงพื้นที่ที่ต้องการ	เนื่องจากแนวเส้นทางโครงการเป็นถนนตัดใหม่ อย่างไรก็ตามพื้นที่ส่วนใหญ่เป็นพื้นที่เกษตรกรรม ไม่ได้เป็นชุมชนหนาแน่น ดังนั้น กิจกรรมการก่อสร้างโครงการจะไม่ส่งผลกระทบต่อ การแบ่งแยกชุมชน ดังนั้น จึงคาดว่าไม่มีผลกระทบ กิจกรรมการดำเนินงานในระยะดำเนินการและบำรุงรักษา ประกอบด้วย การเปิดใช้โครงการ คนในชุมชนยังสามารถไปมาหาสู่กันระหว่างสองฝั่งได้เหมือนเดิม เนื่องจากโครงการไม่ได้มีการปิดกั้นหรือแบ่งแยกชุมชนออกเป็นสองฝั่งแต่อย่างใด มีความสะดวกและปลอดภัยในการเดินทางมากขึ้น จึงคาดว่าไม่มีผลกระทบทางบวกระดับต่ำ และในกิจกรรมการบำรุงรักษา เป็นงานซ่อมผิวทาง ฉาบผิวจราจร ซึ่งไม่ก่อให้เกิดผลกระทบต่อความสะดวกในการเดินทางติดต่อระหว่างคนในชุมชน ดังนั้น จึงคาดว่าไม่มีผลกระทบ	-
4.7 อุบัติเหตุและความปลอดภัย - ผลกระทบด้านความเสี่ยงเนื่องจากอุบัติเหตุหรือความปลอดภัยต่อผู้ใช้รถ/ถนนและคนเดินเท้า/จุดเสี่ยงต่อการเกิดอุบัติเหตุ	การขนส่งอุปกรณ์และวัสดุก่อสร้างจากถนนโครงข่ายจำนวน 3 แห่ง ได้แก่ ทางหลวงหมายเลข 33 ทางหลวงหมายเลข 3056 และทางหลวงชนบทหมายเลข อย. 3027 อาจก่อให้เกิดความเสี่ยงต่อการเกิดอุบัติเหตุบนท้องถนนได้ โดยเฉพาะบริเวณที่เป็นจุดตัดถนนเดิมทั้ง 8 แห่ง ได้แก่ ทางหลวงหมายเลข 33 (กม. 0+300) ทางหลวงหมายเลข 3056 ทางหลวงชนบทหมายเลข อย.3027 (กม. 1+050) ถนนท้องถิ่น (ไม่ทราบชื่อ) (กม. 2+300) ถนนท้องถิ่น (ไม่ทราบชื่อ) (กม. 2+650) ถนนท้องถิ่น (ไม่ทราบชื่อ) (กม. 3+975) ทางหลวงชนบทหมายเลข อย.3027 (กม. 4+825) และทางหลวงหมายเลข 33 (กม. 5+415) เนื่องจากอาจมีการรบกวนของเศษวัสดุก่อสร้างจากรถบรรทุกขณะทำการขนส่งวัสดุก่อสร้าง และอาจมีการกีดขวางทางเข้าออกของถนนเดิม ซึ่งรวมถึงบริเวณที่เป็นจุดตัดกับถนนเดิม อาจเป็นจุดเสี่ยงต่อการเกิดอุบัติเหตุ ดังนั้น จึงคาดว่าไม่มีผลกระทบระดับต่ำ กิจกรรมในระยะดำเนินการและบำรุงรักษา ประกอบด้วย การเปิดดำเนินการคมนาคมบนทางหลวง งานบำรุงรักษา/งานบูรณะ/งานลูกเดิน เป็นงานซ่อมผิวทาง ฉาบผิวจราจร ซึ่งทุก	มาตรการทั่วไป - ปฏิบัติตามมาตรการทั่วไปด้านคมนาคม ข้อ 3.2 (ตารางที่ 7.2-3)



ตารางที่ 7.2-2 รายการตรวจสอบด้านสิ่งแวดล้อม (Environmental Checklist) ของโครงการทางเลี่ยงเมือง อำเภอภาชี จังหวัดพระนครศรีอยุธยา

ปัจจัยสิ่งแวดล้อม	ผลกระทบสิ่งแวดล้อม	มาตรการป้องกัน แก้ไข และลดผลกระทบสิ่งแวดล้อม
	กิจกรรมมีการดำเนินการอยู่บนผิวจราจร ใช้จำนวนคนงานน้อย และมีความถี่ในการดำเนินการกิจกรรมดังกล่าวน้อยมาก ดังนั้น จึงคาดว่าไม่มีผลกระทบ	
4.8 ความปลอดภัยในสังคม - ผลกระทบต่อการเกิดอาชญากรรมและเกิดความไม่ปลอดภัยในสังคมของคนในชุมชน	<p>ระยะก่อสร้าง อาจมีแรงงานต่างถิ่นเข้ามาในพื้นที่ อาจก่อให้เกิดความเสี่ยงต่อการทะเลาะวิวาทหรือการชิงทรัพย์ในพื้นที่ แต่อย่างไรก็ตามผลกระทบที่เกิดขึ้นเป็นเพียงระยะเวลาดสั้น ๆ ในระยะก่อสร้าง ประกอบกับการให้บริการด้านความปลอดภัยในพื้นที่ซึ่งอยู่ในขอบเขตการดูแลของ คือ สถานีตำรวจภูธรภาชี จังหวัดพระนครศรีอยุธยา มีความเพียงพอและสามารถดูแลพื้นที่ได้อย่างทั่วถึง ดังนั้น จึงคาดว่าไม่มีผลกระทบระดับต่ำ</p> <p>กิจกรรมในระยะดำเนินการและบำรุงรักษา ประกอบด้วย การเปิดดำเนินการคมนาคมบนทางหลวง งานบำรุงรักษา/งานบูรณะ/งานฉุกเฉิน เป็นงานซ่อมผิวทาง ฉาบผิวจราจร ซึ่งทุกกิจกรรมมีการดำเนินการอยู่บนผิวจราจร เป็นกิจกรรมที่ใช้ระยะเวลาดสั้น ๆ ในการดำเนินการและดำเนินการโดยแขวงทางหลวงในพื้นที่ ซึ่งใช้แรงงานจากคนในพื้นที่โดยการเดินทางไป-กลับ ดังนั้น จึงคาดว่าไม่มีผลกระทบ</p>	<p>มาตรการทั่วไป</p> <p>- ปฏิบัติตามมาตรการทั่วไปด้านความปลอดภัยในสังคม ข้อ 4.8 (ตารางที่ 7.2-3)</p>
4.9 สุขภาพ - ผลกระทบต่อการจัดการน้ำเสียการจัดการขยะมูลฝอยและของเสียของชุมชน	<p>การดำเนินกิจกรรมภายในสำนักงานควบคุมคนงานและบ้านพักคนงานบริเวณ กม. 0+300 จะก่อให้เกิดขยะมูลฝอยขึ้นจากกิจกรรมการก่อสร้างซึ่งส่วนใหญ่จะเป็นเศษวัสดุจากการก่อสร้างและขยะมูลฝอยที่เกิดขึ้นจากคนงาน โดยคนงาน 150 คน ส่งผลให้เกิดขยะมูลฝอย 400 ลิตร/วัน หากไม่มีการจัดการโดยการหาถังรองรับมูลฝอยอย่างเพียงพอหรือนำไปกำจัดอย่างถูกต้อง ก็จะส่งผลกระทบต่อสภาพแวดล้อม ทำให้เกิดกลิ่นเน่าเหม็นและเป็นแหล่งแพร่พันธุ์ของเชื้อโรคได้ รวมทั้งเป็นผลเสียต่อสุขภาพของประชาชนในบริเวณใกล้เคียง และน้ำเสียจากกิจกรรมบ้านพักคนงาน โดยคนงาน 150 คน ส่งผลให้เกิดน้ำเสีย 24 ลูกบาศก์เมตร/วัน หากโครงการระบายน้ำเสียลงสู่แหล่งน้ำโดยไม่มีการบำบัดก่อนจะก่อให้เกิดการปนเปื้อนในแหล่งน้ำผิวดินที่อยู่ใกล้เคียงได้ จึงคาดว่าส่งผลกระทบต่อจัดการน้ำเสีย การจัดการขยะมูลฝอยในระดับปานกลาง</p> <p>กิจกรรมในระยะดำเนินการและบำรุงรักษา ประกอบด้วย การเปิดดำเนินการคมนาคมบนทางหลวง งานบำรุงรักษา/งานบูรณะ/งานฉุกเฉิน เป็นงานซ่อมผิวทาง ฉาบผิวจราจร ซึ่งทุกกิจกรรมมีการดำเนินการอยู่บนผิวจราจร โดยใช้คนงานจำนวนน้อย ซึ่งเป็นการจ้างแรงงานแบบไป-กลับ ไม่มีการก่อสร้างบ้านพักคนงานภายในพื้นที่ จึงไม่มีผลกระทบด้านการจัดการน้ำเสียและ</p>	<p>มาตรการทั่วไป</p> <p>- ปฏิบัติตามมาตรการทั่วไปด้านสุขภาพ ข้อ 4.9 (ตารางที่ 7.2-3)</p> <p>มาตรการเฉพาะ</p> <p>- จัดให้มีน้ำใช้ภายในที่พักคนงานให้เพียงพอต่อความต้องการของคนงานก่อสร้าง ในปริมาณน้ำใช้ 200 ลิตร/คน/วัน (สม.,2560) ซึ่งมีคนงานก่อสร้างจำนวน 150 คน ดังนั้น ต้องจัดเตรียมน้ำใช้ภายในที่พักคนงานประมาณ 30 ลูกบาศก์เมตร/วัน</p> <p>- ผู้รับเหมาก่อสร้างต้องจัดหาภาชนะรองรับมูลฝอย หรือถังพลาสติกขนาด 200 ลิตร ไว้ในบ้านพักคนงานให้เพียงพอ ซึ่งคาดว่าจะมีขยะจากกิจกรรมคนงานประมาณ 400 ลิตร/วัน ดังนั้น ต้องจัดเตรียมถังพลาสติกขนาด 200 ลิตร จำนวน 2 ถัง และประสานให้เทศบาลที่รับผิดชอบให้มีการเก็บขนขยะไปกำจัดทุก 1-2 วัน/ครั้ง เพื่อไม่ให้เป็นแหล่งเพาะพันธุ์ของพาหะนำโรค</p>



ตารางที่ 7.2-2 รายการตรวจสอบด้านสิ่งแวดล้อม (Environmental Checklist) ของโครงการทางเลี่ยงเมือง อำเภอภาชี จังหวัดพระนครศรีอยุธยา

ปัจจัยสิ่งแวดล้อม	ผลกระทบสิ่งแวดล้อม	มาตรการป้องกัน แก้ไข และลดผลกระทบสิ่งแวดล้อม
	ขยะมูลฝอย ประกอบกับการดำเนินงานบำรุงรักษาโครงการใช้เวลาดำเนินงานไม่นาน และดำเนินการภายในพื้นที่เขตทางที่มีการซ่อมบำรุงเท่านั้น ดังนั้น จึงคาดว่าไม่มีผลกระทบ	<ul style="list-style-type: none"> - จัดให้มีห้องน้ำห้องส้วมในพื้นที่ก่อสร้าง พื้นที่สำนักงานชั่วคราวและที่พักคนงานอย่างเพียงพอในอัตราส่วนคนงาน 15 คนต่อ 1 ห้อง ซึ่งมีคนงานก่อสร้างจำนวน 150 คน ดังนั้น ต้องจัดให้มีห้องน้ำห้องส้วมจำนวน 10 ห้อง - จัดให้มีถังบำบัดน้ำเสียสำเร็จรูปชนิดเกรอะ-กรองใโรอากาศให้เพียงพอสำหรับห้องส้วม น้ำเสียจากห้องอาบน้ำ ลานซักล้าง ห้องครัว บริเวณที่พักคนงาน ซึ่งคาดว่าจะมีน้ำเสียจากกิจกรรมคนงานประมาณ 24 ลูกบาศก์เมตร/วัน ดังนั้น ต้องจัดเตรียมถังเกรอะกรองใโรอากาศ ขนาด 6 ลูกบาศก์เมตร จำนวน 4 ถัง เพื่อให้สามารถรองรับน้ำทิ้งจากบ้านพักคนงาน
4.10 สารอันตราย - ผลกระทบจากสารอันตรายที่ใช้ในกิจกรรมโครงการ	ในการดำเนินกิจกรรมก่อสร้างมีเพียงการใช้น้ำมันเชื้อเพลิง และน้ำมันหล่อลื่นในกิจกรรมการขนย้ายดินและวัสดุอุปกรณ์ก่อสร้างออกจากพื้นที่ก่อสร้าง และใช้ในเครื่องจักรกลที่ใช้ในกิจกรรมการก่อสร้างโครงการเท่านั้น รวมถึงการใช้สารละลายโพลีเมอร์สำหรับการก่อสร้างฐานรากของโครงสร้างเสาเข็มเจาะซึ่งเก็บรักษาไว้ในภาชนะปิดมิดชิด ทั้งนี้ไม่ได้มีการใช้สารอันตรายอื่น ๆ ดังนั้น จึงไม่ส่งผลกระทบจากสารอันตรายที่ใช้สำหรับกิจกรรมโครงการ กิจกรรมในระยะดำเนินการและบำรุงรักษา ประกอบด้วย การเปิดดำเนินการคมนาคมบนทางหลวง งานบำรุงรักษา/งานบูรณะ/งานฉุกเฉิน เป็นงานซ่อมผิวทาง ฉาบผิวจราจรซึ่งทุกกิจกรรมมีการดำเนินการอยู่บนผิวจราจร โดยไม่มีการใช้สารอันตรายแต่อย่างใด ดังนั้น จึงคาดว่าไม่มีผลกระทบ	-
4.11 ความสำคัญเฉพาะชุมชน - ผลกระทบต่อสิ่งปลูกสร้างและพื้นที่ที่มีความสำคัญเฉพาะต่อชุมชน	แนวเส้นทางโครงการไม่ได้ตัดผ่านสิ่งปลูกสร้างและพื้นที่ที่มีความสำคัญเฉพาะต่อชุมชน จึงไม่ได้ไปทำลายอาคารหรือสิ่งปลูกสร้างที่มีความสำคัญแต่อย่างใด ดังนั้น จึงไม่มีผลกระทบ กิจกรรมในระยะดำเนินการและบำรุงรักษา ประกอบด้วย การเปิดดำเนินการคมนาคมบนทางหลวง งานบำรุงรักษา/งานบูรณะ/งานฉุกเฉิน เป็นงานซ่อมผิวทาง ฉาบผิวจราจร ซึ่งทุกกิจกรรมมีการดำเนินการอยู่บนผิวจราจร และเนื่องด้วยแนวเส้นทางโครงการไม่ได้ตัดผ่านสิ่งปลูกสร้างและพื้นที่ที่มีความสำคัญเฉพาะต่อชุมชน ดังนั้น จึงคาดว่าไม่มีผลกระทบ	-



ตารางที่ 7.2-2 รายการตรวจสอบด้านสิ่งแวดล้อม (Environmental Checklist) ของโครงการทางเลี่ยงเมือง อำเภอภาชี จังหวัดพระนครศรีอยุธยา

ปัจจัยสิ่งแวดล้อม	ผลกระทบสิ่งแวดล้อม	มาตรการป้องกัน แก้ไข และลดผลกระทบสิ่งแวดล้อม
4.12 ผู้ใช้ทาง - ผลกระทบต่อระยะเวลา/ค่าใช้จ่ายในการเดินทาง	ระยะก่อสร้าง จะมีการใช้รถบรรทุกในการขนย้ายอุปกรณ์/วัสดุการก่อสร้างและเครื่องจักรเข้ามายังบริเวณพื้นที่โครงการ ทำให้มีรถบรรทุกเข้า-ออกในบริเวณพื้นที่โครงการเป็นจำนวนมาก อาจทำให้เกิดความไม่สะดวกในการเดินทางและทำให้เกิดการจราจรติดขัดมากขึ้น นอกจากนี้ อาจทำให้เกิดอุบัติเหตุได้ ซึ่งจะส่งผลกระทบต่อผู้ใช้ทางและผู้ที่อยู่อาศัยใกล้เคียงเขตการก่อสร้าง ดังนั้น จึงคาดว่าไม่มีผลกระทบระดับต่ำ กิจกรรมในระยะดำเนินการและบำรุงรักษา ประกอบด้วย การเปิดดำเนินการคมนาคมบนทางหลวง มีการดำเนินการอยู่บนผิวจราจร เป็นกิจกรรมที่เป็นประโยชน์ในการเชื่อมโยงโครงข่ายทางหลวง ทำให้การคมนาคมสะดวกรวดเร็วขึ้นสำหรับผู้ใช้ทาง ดังนั้น จึงคาดว่าจะเกิดผลกระทบทางด้านบวกในระดับต่ำ	<u>มาตรการทั่วไป</u> - ปฏิบัติตามมาตรการทั่วไปด้านผู้ใช้ทาง ข้อ 4.12 (ตารางที่ 7.2-3)
4.13 ประวัติศาสตร์และโบราณคดี - ผลกระทบด้านความเสียหายต่อโบราณสถาน แหล่งประวัติศาสตร์ อุทยานประวัติศาสตร์ หรือโบราณวัตถุที่มีความสำคัญ	พื้นที่โครงการและพื้นที่ใกล้เคียงในระยะ 1 กิโลเมตร จากกึ่งกลางแนวเส้นทางโครงการ ไม่พบแหล่งโบราณสถาน/แหล่งประวัติศาสตร์ ซึ่งในระยะก่อสร้างและระยะดำเนินการและบำรุงรักษา กิจกรรมการก่อสร้างจะไม่ส่งผลกระทบต่อด้านอากาศและบรรยากาศ เสียง และความสั่นสะเทือนของโบราณสถาน ดังนั้น จึงคาดว่าไม่มีผลกระทบ	-
4.14 สุนทรียภาพ - ผลกระทบต่อการเปลี่ยนแปลงทัศนียภาพหรือลดคุณค่าของภูมิทัศน์/ทัศนียภาพ และทัศนียภาพของโครงการต่อการมองเห็น	การรื้อย้ายสิ่งปลูกสร้าง/สิ่งกีดขวาง งานปรับพื้นที่ งานดินตัด/ดินถมเพื่อก่อสร้างคันทาง รวมถึงการวางวัสดุอุปกรณ์ก่อสร้างกีดขวางอาจก่อให้เกิดผลกระทบด้านทัศนียภาพของโครงการต่อการมองเห็นได้ทำให้เกิดความไม่สวยงาม ดังนั้น จึงคาดว่าไม่มีผลกระทบระดับต่ำ กิจกรรมในระยะดำเนินการและบำรุงรักษา ประกอบด้วย การเปิดดำเนินการคมนาคมบนทางหลวง โครงการมีการก่อสร้างสะพานกัลป์รถควมสูง 5.5 เมตร จำนวน 5 แห่ง บริเวณ กม. 0+300, กม. 1+050, กม. 2+650, กม. 4+820 และ กม. 5+415 ซึ่งโครงสร้างของสะพานอาจเกิดการบดบังทัศนียภาพหรือลดคุณค่าภูมิทัศน์ไปจากเดิม ทั้งนี้ ส่วนใหญ่เป็นพื้นที่เกษตรกรรม อย่างไรก็ตาม บริเวณที่ก่อสร้างสะพานกัลป์รถ พบว่าไม่มีอาคารโบราณสถานที่ใกล้เคียง ดังนั้น จึงคาดว่าไม่มีผลกระทบ	<u>มาตรการทั่วไป</u> - ปฏิบัติตามมาตรการทั่วไปด้านสุนทรียภาพ ข้อ 4.14 (ตารางที่ 7.2-3)

ที่มา : บริษัทที่ปรึกษา, 2566



จากการจัดทำรายการตรวจสอบด้านสิ่งแวดล้อม (Environmental Checklist) และกำหนดมาตรการป้องกัน แก้ไข และลดผลกระทบสิ่งแวดล้อมเบื้องต้น พบว่า มาตรการป้องกัน แก้ไข และลดผลกระทบสิ่งแวดล้อมที่เป็นมาตรการทั่วไป สามารถนำไปกำหนดเป็นมาตรการฯ สำหรับทุกโครงการ ทั้งนี้ ที่ปรึกษาได้ทำการรวบรวมโดยมีรายละเอียดดังตารางที่ 7.2-3

ตารางที่ 7.2-3 สรุปมาตรการป้องกัน แก้ไข และลดผลกระทบสิ่งแวดล้อมทั่วไป

ปัจจัยสิ่งแวดล้อม	มาตรการป้องกัน แก้ไข และลดผลกระทบสิ่งแวดล้อม
1. ทรัพยากรสิ่งแวดล้อมทางด้านกายภาพ	
1.1 ภูมิทัศน์	เนื่องจากไม่มีผลกระทบ จึงไม่กำหนดมาตรการป้องกัน แก้ไข และลดผลกระทบสิ่งแวดล้อม
1.2 ทรัพยากรดิน	<p>1.2.1 กำหนดให้ผู้รับเหมาก่อสร้างทยอยเปิดหน้าดินเฉพาะพื้นที่ที่จะก่อสร้างเท่านั้น เพื่อป้องกันการชะล้างพังทลายของดิน</p> <p>1.2.2 หลีกเลี่ยงการรื้อย้ายสาธารณูปโภคพร้อมกันทั้งหมด และในระหว่างการรื้อย้ายให้มีการขุดดินเพื่อป้องกันการชะล้างพังทลายของดิน</p> <p>1.2.3 กิจกรรมก่อสร้างที่เกี่ยวข้องกับงานดินและอยู่ใกล้แหล่งน้ำ ให้หลีกเลี่ยงการก่อสร้างในช่วงที่มีฝนตกหนัก</p> <p>1.2.4 การนำดินเข้ามาถมในพื้นที่โครงการต้องเก็บกองไว้บริเวณพื้นที่ก่อสร้างที่เป็นเขตทางของโครงการเท่านั้น และต้องมีวัสดุปิดคลุมอย่างมิดชิด</p> <p>1.2.5 การนำดินเข้ามาในพื้นที่ต้องรีบดำเนินการบดดินให้แน่น เพื่อป้องกันการชะล้างของดินออกจากพื้นที่โครงการ</p> <p>1.2.6 ผู้รับเหมาก่อสร้างต้องนำดินไปกองเก็บในที่ดินสงวนนอกเขตทางที่อยู่ในความรับผิดชอบของแขวงทางหลวงที่รับผิดชอบ</p> <p>1.2.7 ในการก่อสร้างฐานรากของโครงสร้างสะพาน/ทางยกระดับ จะใช้เสาเข็มเจาะ กำหนดให้ใช้สารช่วยพยุงดินในหลุมตลอดเวลาเป็นสารละลายโพลีเมอร์ ซึ่งสารละลายโพลีเมอร์จะต้องนำกลับมาใช้ใหม่ (Reuse) และเมื่อกิจกรรมก่อสร้างเสาเข็มแล้วเสร็จจะต้องรวบรวมสารละลายโพลีเมอร์โดยเก็บรักษาไว้ในภาชนะปิดมิดชิดบริเวณสำนักงานโครงการ เมื่อกิจกรรมการก่อสร้างของโครงการแล้วเสร็จ ให้ผู้รับเหมานำกลับมาใช้สำนักงานของผู้รับเหมา เพื่อให้ผู้รับเหมานำไปใช้สำหรับการก่อสร้างโครงการอื่นต่อไป โดยไม่มีการเหลือทิ้งไว้ในพื้นที่โครงการ</p> <p>1.2.8 บริเวณที่มีการเปิดหน้าดิน ขุดดิน ถมดินหรือกองดิน ต้องจัดหาวัสดุคลุมหน้าดินให้มิดชิด ทั้งนี้ เพื่อป้องกันการชะล้างของดินโดยน้ำฝนลงสู่แหล่งน้ำที่แนวเส้นทางโครงการตัดผ่าน</p>
1.3 ธรณีวิทยาและแผ่นดินไหว	<p>1.3.1 ออกแบบโครงสร้างสะพานของโครงการ ให้เป็นไปตามคู่มือการออกแบบสะพานและถนนเพื่อต้านทานแผ่นดินไหว ของกรมทางหลวง ปี พ.ศ.2559 และให้ดำเนินการตามประกาศกระทรวงกำหนดการรับน้ำหนักความต้านทาน ความคงทนของอาคาร และพื้นที่ดินที่รองรับอาคารในการต้านทานแรงสั่นสะเทือนของแผ่นดินไหว พ.ศ. 2564 และออกแบบให้เป็นไปตามประกาศกระทรวงมหาดไทย เรื่องการออกแบบและคำนวณโครงสร้างเพื่อต้านทานแรงสั่นสะเทือนของแผ่นดินไหว พ.ศ.2564</p> <p>1.3.2 เมื่อโครงการเปิดดำเนินการ หากเส้นทางชำรุดเสียหายจากการเกิดแผ่นดินไหว แขวงทางหลวงที่รับผิดชอบต้องเร่งประสานประชาสัมพันธ์ให้ประชาชนผู้ใช้เส้นทางทราบ และเร่งดำเนินการตรวจสอบความชำรุดเสียหายของโครงการและเร่งดำเนินการปรับปรุงให้กลับมาใช้ได้ตามปกติ</p>
1.4 ทรัพยากรแร่ธาตุ	เนื่องจากไม่มีผลกระทบ จึงไม่กำหนดมาตรการป้องกัน แก้ไข และลดผลกระทบสิ่งแวดล้อม
1.5 น้ำผิวดินและน้ำใต้ดิน	<p>1.5.1 กองดินและเศษวัสดุก่อสร้าง ต้องวางกองให้ห่างจากลำน้ำและทางระบายน้ำไม่น้อยกว่า 150 เมตร เพื่อป้องกันการชะล้างพังทลายลงไปกีดขวางการไหลของน้ำ</p> <p>1.5.2 ให้อยู่เปิดหน้าดินเฉพาะส่วนที่จะดำเนินการเท่านั้น และหลีกเลี่ยงการถางพืชคลุมดินในบริเวณที่ไม่จำเป็น</p>



ตารางที่ 7.2-3 สรุปมาตรการป้องกัน แก้ไข และลดผลกระทบสิ่งแวดล้อมทั่วไป

ปัจจัยสิ่งแวดล้อม	มาตรการป้องกัน แก้ไข และลดผลกระทบสิ่งแวดล้อม
	<p>1.5.3 ห้ามมิให้คนงานทิ้งน้ำเสียลงสู่ระบบระบายน้ำของโครงการ เพื่อป้องกันน้ำเสียระบายลงสู่แหล่งน้ำสาธารณะ</p> <p>1.5.4 การก่อสร้างตัดผ่านแหล่งน้ำ ให้หลีกเลี่ยงการก่อสร้างในช่วงที่มีฝนตกหนัก และใช้เวลาก่อสร้างตามอู่ให้สั้นที่สุด</p>
1.6 น้ำทะเล	เนื่องจากไม่มีผลกระทบ จึงไม่กำหนดมาตรการป้องกัน แก้ไข และลดผลกระทบสิ่งแวดล้อม
1.7 อากาศและบรรยากาศ	<p>1.7.1 การเปิดพื้นที่ก่อสร้างต้องดำเนินการเปิดพื้นที่ให้น้อยที่สุด และต้องดำเนินการบดอัดดินให้เรียบร้อยก่อนเปิดพื้นที่ส่วนอื่น ๆ เพื่อลดการฟุ้งกระจายของฝุ่นละอองในบรรยากาศ</p> <p>1.7.2 บริเวณที่มีการเปิดหน้าดินเพื่อก่อสร้างใกล้กับพื้นที่ชุมชนและพื้นที่อ่อนไหวด้านสิ่งแวดล้อมจะต้องทำการฉีดพรมน้ำเป็นประจำทุกวัน อย่างน้อยวันละ 2 ครั้ง เพื่อลดการฟุ้งกระจายของฝุ่นละออง</p> <p>1.7.3 ผู้รับเหมาต้องดูแลรักษาเครื่องยนต์ เครื่องจักรต่าง ๆ ที่ใช้ในการก่อสร้างอย่างสม่ำเสมอเพื่อป้องกันการปล่อยเขม่า ฝุ่นละออง ก๊าซคาร์บอนมอนอกไซด์ และก๊าซไนโตรเจนไดออกไซด์</p> <p>1.7.4 จำกัดความเร็วในการวิ่งของรถบรรทุกไม่ให้เกินอัตราที่กฎหมายกำหนด (ความเร็วไม่เกิน 80 กิโลเมตรต่อชั่วโมง สำหรับถนนทางหลวง และใช้ความเร็วไม่เกิน 30 กิโลเมตรต่อชั่วโมง ในช่วงที่วิ่งผ่านชุมชน) เพื่อลดปัญหาการฟุ้งกระจายของเศษวัสดุหรือฝุ่นละอองขณะขนส่ง โดยเฉพาะบริเวณที่มีการเปิดหน้าดิน ถมดิน และบริเวณชุมชน</p> <p>1.7.5 รถบรรทุกที่ใช้ขนส่งวัสดุ ต้องมีผ้าใบคลุมส่วนกระบะบรรทุกวัสดุอย่างมิดชิดเพื่อป้องกันการฟุ้งกระจายของฝุ่นละอองและการตกหล่นของเศษวัสดุที่บรรทุกนั้น</p> <p>1.7.6 ติดตั้งแผ่นกันฝุ่นที่ล้อทั้ง 4 ข้างของรถบรรทุกที่ใช้ในการขนส่งอุปกรณ์ก่อสร้างและพนักงานในพื้นที่ก่อสร้าง</p> <p>1.7.7 จัดสถานที่ในพื้นที่ก่อสร้างและ camp site เพื่อใช้สำหรับล้างล้อและตัวรถ ก่อนที่รถจะวิ่งออกจากพื้นที่ก่อสร้าง และ camp site เพื่อป้องกันไม่ให้เศษดินที่ติดล้อรถตกหล่นบริเวณถนนสาธารณะ</p>
1.8 เสียง	<p>1.8.1 กำหนดระยะเวลาในการดำเนินการกิจกรรมการก่อสร้างที่มีเสียงดังสูง ในช่วงเวลากลางวัน 8.00-17.00 น. เท่านั้น รวมถึงเร่งดำเนินการก่อสร้างโดยเร็วเพื่อลดผลกระทบต่อประชาชนให้น้อยที่สุด</p> <p>1.8.2 กำหนดให้ผู้รับเหมาฯ จัดเตรียมพนักงานเพื่อควบคุม ดูแล บำรุงรักษา หรือตรวจสอบเครื่องจักรและอุปกรณ์ต่าง ๆ หรือยานพาหนะที่ใช้ในการก่อสร้างให้อยู่ในสภาพดีตลอดระยะเวลาการก่อสร้าง</p> <p>1.8.3 ประชาสัมพันธ์ วิธีการก่อสร้าง และระยะเวลาการก่อสร้าง สำหรับกิจกรรมการก่อสร้างที่ก่อให้เกิดเสียงดัง โดยประชาสัมพันธ์ล่วงหน้า 1 สัปดาห์ ก่อนดำเนินการกิจกรรมที่ก่อให้เกิดเสียงดัง ในบริเวณใกล้เคียงพื้นที่ก่อสร้าง เพื่อให้ประชาชนที่อยู่ใกล้เคียงพื้นที่ก่อสร้างได้เตรียมตัวล่วงหน้า</p>
1.9 ความสั่นสะเทือน	<p>1.9.1 จำกัดน้ำหนักรถบรรทุก และความเร็วของรถขนส่งวัสดุก่อสร้างให้อยู่ในอัตราที่กฎหมายกำหนด (ความเร็วไม่เกิน 80 กิโลเมตรต่อชั่วโมง สำหรับถนนทางหลวง และใช้ความเร็วไม่เกิน 30 กิโลเมตรต่อชั่วโมง ในช่วงที่วิ่งผ่านชุมชน) เพื่อลดผลกระทบด้านความสั่นสะเทือน โดยเฉพาะบริเวณที่ใกล้เคียงพื้นที่ชุมชนหรือบริเวณพื้นที่อ่อนไหวต่อผลกระทบสิ่งแวดล้อม</p> <p>1.9.2 บำรุงรักษาผิวจราจรที่ชำรุด ขรุขระหรือเป็นหลุมบ่อ บนเส้นทางการขนส่งเครื่องจักร/อุปกรณ์ก่อสร้างให้อยู่ในสภาพดี เพื่อป้องกันการกระแทกซึ่งก่อให้เกิดความสั่นสะเทือนจากการขนส่งวัสดุก่อสร้าง</p> <p>1.9.3 กิจกรรมการก่อสร้างที่อาจก่อให้เกิดความสั่นสะเทือน เช่น การก่อสร้างฐานรากต้องดำเนินการก่อสร้างในเวลากลางวันเท่านั้น (08.00-17.00 น.)</p> <p>1.9.4 ดำเนินการตรวจสอบสภาพการใช้งานของเครื่องจักรอย่างสม่ำเสมอ โดยเฉพาะระบบขับเคลื่อนเพื่อลดความสั่นสะเทือน</p> <p>1.9.5 บันทึกภาพโครงสร้างอาคารบริเวณที่อยู่ติดกับพื้นที่ก่อสร้าง ก่อนที่จะดำเนินการกิจกรรมการก่อสร้าง ซึ่งหากพบว่ากิจกรรมการก่อสร้างส่งผลกระทบต่อโครงสร้างของอาคารที่อยู่ใกล้เคียง ผู้รับเหมาจะต้องหยุดกิจกรรมการก่อสร้างและดำเนินการปรับปรุงซ่อมแซมอาคารโดยทันที</p>



ตารางที่ 7.2-3 สรุปมาตรการป้องกัน แก้ไข และลดผลกระทบสิ่งแวดล้อมทั่วไป

ปัจจัยสิ่งแวดล้อม	มาตรการป้องกัน แก้ไข และลดผลกระทบสิ่งแวดล้อม
2. ทรัพยากรสิ่งแวดล้อมด้านชีวภาพ	
2.1 ระบบนิเวศ (1) ระบบนิเวศบก	<p>2.1.1 การตัดต้นไม้และแผ้วถางพรรณพืชคลุมดินต้องดำเนินการเฉพาะพื้นที่ในเขตทางที่จะดำเนินการก่อสร้างเท่านั้น เพื่อให้สภาพนิเวศของพื้นที่ถูกทำลายน้อยที่สุด และเปลี่ยนแปลงเป็นบริเวณแคบที่สุด รวมถึงเพื่อลดพื้นที่สัมผัสกับน้ำฝนที่จะก่อให้เกิดการชะล้างพังทลาย ทั้งนี้ ต้องทำการหมยแนวเขตทางที่จะก่อสร้างให้เด่นชัด</p> <p>2.1.2 กรมทางหลวงต้องประสานกับกรมป่าไม้ เพื่อตรวจสอบขอบเขตพื้นที่ก่อสร้างในระยะก่อนก่อสร้างก่อนดำเนินการถางป่า/ปรับพื้นที่</p> <p>2.1.3 การตัดต้นไม้และแผ้วถางพรรณพืชคลุมดินต้องดำเนินการเฉพาะพื้นที่ในเขตทางที่จะดำเนินการก่อสร้างเท่านั้น และต้องทำการหมยแนวเขตทางที่จะก่อสร้างให้เด่นชัด</p>
(2) ระบบนิเวศน้ำ	2.1.4 ปฏิบัติตามมาตรการป้องกัน แก้ไข และลดผลกระทบสิ่งแวดล้อม ด้านคุณภาพน้ำผิวดินอย่างเคร่งครัด
2.2 สัตว์ในระบบนิเวศ	<p>2.2.1 ผู้รับเหมาก่อสร้างต้องดำเนินการตัดฟันต้นไม้บริเวณแนวถนนที่จะดำเนินการก่อสร้างเฉพาะที่จำเป็นจะใช้เพื่อก่อสร้างถนน เพื่อให้การตัดฟันต้นไม้มีน้อยที่สุดซึ่งจะทำให้สภาพนิเวศของพื้นที่เปลี่ยนแปลงน้อยที่สุด</p> <p>2.2.2 ต้องควบคุมคนงานที่ก่อสร้างโครงการฯ ไม่ให้ลักลอบล่าสัตว์ในบริเวณพื้นที่โครงการและใกล้เคียงโดยถือเป็นกฎระเบียบ และให้คนงานปฏิบัติอย่างเคร่งครัด</p> <p>2.2.3 วางแผนและกำหนดขั้นตอนการดำเนินงานตลอดจนควบคุมให้การก่อสร้างทางหลวงเป็นไปอย่างต่อเนื่องและใช้เวลาน้อยที่สุด เพื่อให้กิจกรรมก่อสร้างรบกวนการดำรงชีวิตของสัตว์ป่าและผลกระทบลักษณะอื่นที่อาจเกิดขึ้นกับสัตว์ป่ามีช่วงเวลาสั้นที่สุด</p>
2.3 พืชในระบบนิเวศ	<p>2.3.1 จำกัดการใช้พื้นที่ก่อสร้างให้อยู่เฉพาะบริเวณเขตทางที่กำหนด รวมถึงควบคุมกิจกรรมการก่อสร้างของโครงการที่จะไปรบกวนพื้นที่ใกล้เคียงเขตทางให้น้อยที่สุดเท่าที่จะเป็นไปได้</p> <p>2.3.2 ออกกฎข้อบังคับหรือข้อห้ามต่าง ๆ มิให้คนงานของโครงการเข้าไปลักลอบตัดต้นไม้ในพื้นที่โครงการ โดยกำหนดบทลงโทษแก่ผู้ฝ่าฝืนด้วย โดยควรทำการชี้แจงให้ผู้ที่เกี่ยวข้องกับการก่อสร้างทุกระดับได้รับทราบเพื่อให้การปฏิบัติมีประสิทธิภาพ</p> <p>2.3.3 การวางเครื่องจักร อุปกรณ์ หรือกองวัสดุก่อสร้าง จะต้องดำเนินการภายในระยะเขตทางเท่านั้น เพื่อป้องกันการรุกราน หรือก่อให้เกิดผลกระทบกับพื้นที่ป่าไม้ หรือพื้นที่เกษตรกรรมในบริเวณใกล้เคียงแนวเขตทาง</p> <p>2.3.4 ผู้รับเหมาก่อสร้างต้องดำเนินการปรับสภาพพื้นที่และแผ้วถางพรรณพืชเฉพาะพื้นที่ในเขตทางที่จะดำเนินการก่อสร้างเท่านั้น เพื่อให้สภาพนิเวศของพื้นที่ถูกทำลายน้อยที่สุด และเปลี่ยนแปลงเป็นบริเวณแคบที่สุด ทั้งนี้ ต้องทำการหมยแนวเขตทางที่จะก่อสร้างให้เด่นชัด</p> <p>2.3.5 การทำไม้ในเขตทางที่เป็นการดำเนินการตัดฟัน ภายหลังจากได้รับใบอนุญาตขอใช้พื้นที่จากกรมป่าไม้แล้ว ให้กรมทางหลวงปฏิบัติตามหนังสือบันทึกข้อความของสำนักการอนุญาต กรมป่าไม้ที่ ทส 1602.34/ว52581 ลงวันที่ 12 มีนาคม 2563 เรื่อง ชักซ้อมแนวทางปฏิบัติเกี่ยวกับการขออนุญาตและการอนุญาตทำไม้ในเขตทางหลวง</p>
2.4 สิ่งมีชีวิตที่หายาก	เนื่องจากไม่มีผลกระทบ จึงไม่กำหนดมาตรการป้องกัน แก้ไข และลดผลกระทบสิ่งแวดล้อม
3. คุณค่าการใช้ประโยชน์ของมนุษย์	
3.1 น้ำเพื่อการอุปโภคและบริโภค	เนื่องจากไม่มีผลกระทบ จึงไม่กำหนดมาตรการป้องกัน แก้ไข และลดผลกระทบสิ่งแวดล้อม
3.2 การคมนาคมขนส่ง	3.2.1 จัดเตรียมพื้นที่จอดรถ พื้นที่ขนส่งวัสดุอุปกรณ์และจัดเก็บเครื่องจักรอุปกรณ์ก่อสร้างในสำนักงานควบคุมงานและที่พักคนงาน เพื่อมิให้เกิดขวางการจราจรของผู้ที่สัญจรในท้องถิ่น



ตารางที่ 7.2-3 สรุปมาตรการป้องกัน แก้ไข และลดผลกระทบสิ่งแวดล้อมทั่วไป

ปัจจัยสิ่งแวดล้อม	มาตรการป้องกัน แก้ไข และลดผลกระทบสิ่งแวดล้อม
	<p>3.2.2 ควบคุมพนักงานขับรถขนส่งวัสดุอุปกรณ์ก่อสร้างให้ขับรถอย่างระมัดระวังและปฏิบัติตามกฎจราจรอย่างเคร่งครัด และควบคุมน้ำหนักบรรทุกให้เหมาะสมกับขนาดรถ และเป็นไปตามกฎหมาย</p> <p>3.2.3 การจอดเครื่องจักรหลังเลิกงานในแต่ละวัน จะต้องหาที่จอดที่เหมาะสมนอกเขตทาง หากจำเป็นและหลีกเลี่ยงไม่ได้ ให้จอดชิดเขตทางหรือขอบไหล่ทางมากที่สุดและมีไฟส่องสว่างหรือไฟกระพริบ ณ บริเวณที่จอดพร้อมทั้งให้มีเครื่องหมายนำทาง เช่น กรวยหรือหลักนำทางติดแถบสะท้อนแสง เป็นต้น ก่อนถึงบริเวณที่จอดประมาณ 100 เมตร</p> <p>3.2.4 หลีกเลี่ยงการขนส่งวัสดุอุปกรณ์ก่อสร้างในช่วงโมงเร่งด่วนช่วงเช้า (07.00-09.00 น.) และช่วงเย็น (16.00-18.00 น.) จำกัดความเร็วของรถขนส่งวัสดุก่อสร้างให้มีความเร็วไม่เกินตามที่กฎหมายกำหนด (ความเร็วไม่เกิน 80 กิโลเมตรต่อชั่วโมง สำหรับถนนทางหลวง และใช้ความเร็วไม่เกิน 30 กิโลเมตรต่อชั่วโมง ในช่วงที่วิ่งผ่านชุมชน) ในช่วงที่ผ่านพื้นที่ชุมชน เพื่อลดผลกระทบที่อาจเกิดขึ้นกับผู้ที่อยู่อาศัยใกล้เคียงพื้นที่โครงการ</p> <p>3.2.5 จัดทำป้ายเตือนรถบรรทุกเข้า/ออก และไฟกระพริบ บริเวณพื้นที่ก่อสร้างในระยะ 100 เมตร และ 50 เมตร ก่อนเข้าถึงเขตการก่อสร้างโครงการ พร้อมทั้งติดตั้งสัญญาณเตือนประกอบด้วยแผงกัน กรวย ถังกลม เครื่องหมายจราจรแขวนสูง</p> <p>3.2.6 การขนส่งอุปกรณ์ต่าง ๆ โดยเฉพาะอิฐ หิน ปูน ทราย ต้องจัดให้มีผ้าใบคลุมมิดชิดเพื่อป้องกันวัสดุร่วงหล่นและฟุ้งกระจายของฝุ่นละออง ซึ่งอาจมีผลกระทบต่อประชาชนที่ใช้เส้นทางขนส่ง พร้อมทั้งตรวจสอบและควบคุมไม่ให้มีวัสดุตกหล่นกีดขวางเส้นทางคมนาคม กรณีที่มีการร่วงหล่นของเศษหินและดินจากการขนส่งบริเวณพื้นที่โครงการ และพื้นที่ใกล้เคียงโดยรอบให้ดำเนินการเก็บกวาดให้สะอาดเรียบร้อย</p> <p>3.2.7 ต้องมีการประชาสัมพันธ์ หรือติดประกาศรวมทั้งป้ายเตือนให้กับผู้ใช้รถใช้ถนนและประชาชนให้ทราบล่วงหน้า 15 วัน เกี่ยวกับการก่อสร้างโครงการ ทั้งสถานที่ ระยะเวลาเริ่มต้นและสิ้นสุดโครงการ ช่วงเวลาทำงาน รวมทั้งวัน-เวลาที่จะมีการขนส่งวัสดุหรือเครื่องจักรขนาดใหญ่ผ่าน เพื่อให้ผู้ใช้ทางได้หลีกเลี่ยงการใช้เส้นทางดังกล่าว หรือใช้อย่างระมัดระวัง โดยเฉพาะในเวลากลางคืน ควรมีการตั้งป้ายประชาสัมพันธ์และไฟฟาส่องสว่างในจุดที่เห็นได้ชัดเจน</p> <p>3.2.8 กรณีได้รับการร้องเรียนเรื่องผลกระทบด้านคมนาคมจากกิจกรรมการก่อสร้าง ผู้รับเหมาจะต้องหยุดกิจการก่อสร้าง และรีบดำเนินการแก้ไขตามแผนปฏิบัติการรับเรื่องร้องเรียน</p> <p>3.2.9 กำหนดเขตพื้นที่ก่อสร้างบริเวณที่แนวเส้นทางโครงการตัดกับโครงข่ายถนนเดิมให้ชัดเจน โดยการวางกรวยหรือแผงคอนกรีต เพื่อแยกเขตพื้นที่ก่อสร้างออกจากการจราจรผ่านบริเวณนั้น อย่างเหมาะสม</p> <p>3.2.10 ห้ามจอดรถบรรทุกหรือกองวัสดุก่อสร้างบริเวณริมถนน โดยเฉพาะช่วงที่ตัดผ่านถนนท้องถิ่นเพื่อไม่ให้กีดขวางเส้นทางสัญจรของประชาชน</p> <p>3.2.11 จัดให้มีเจ้าหน้าที่อำนวยความสะดวกและความปลอดภัยบริเวณพื้นที่ก่อสร้างที่เป็นจุดตัดกับโครงข่ายถนนเดิม ซึ่งเป็นพื้นที่ที่เสี่ยงต่อการเกิดอุบัติเหตุ</p> <p>3.2.12 ในกรณีที่ผิวจราจรชำรุดเสียหายจากกิจกรรมของโครงการต้องรีบดำเนินการซ่อมแซมให้อยู่ในสภาพดี เพื่อป้องกันมิให้เกิดปัญหาด้านจราจร</p> <p>3.2.13 การจัดให้มีทางเบี่ยงให้ดำเนินการให้แล้วเสร็จก่อนเริ่มก่อสร้างพร้อมจัดให้มีป้ายหรือสัญญาณเตือนที่ได้มาตรฐาน เพื่อแสดงให้เห็นพื้นที่ก่อสร้างเส้นทางอย่างเด่นชัด ทั้งในเวลากลางวันและกลางคืน เช่น สัญญาณแสดงพื้นที่ก่อสร้างด้วยไฟส่องสว่าง สัญญาณเตือนอันตราย เป็นต้น เพื่อให้ผู้ใช้ทางได้เห็นชัดเจน จะได้เกิดความระมัดระวังอุบัติเหตุที่อาจเกิดขึ้นได้</p> <p>3.2.14 ก่อนเริ่มงานก่อสร้าง จะต้องประสานงานกับแขวงทางหลวงที่รับผิดชอบ รวมถึงหน่วยงานที่เกี่ยวข้อง อาทิเช่น ตำรวจจราจรและหน่วยงานในท้องถิ่นเพื่อหาข้อสรุปในการประชาสัมพันธ์ให้ประชาชน</p>



ตารางที่ 7.2-3 สรุปมาตรการป้องกัน แก๊ซ และลดผลกระทบสิ่งแวดล้อมทั่วไป

ปัจจัยสิ่งแวดล้อม	มาตรการป้องกัน แก๊ซ และลดผลกระทบสิ่งแวดล้อม
	<p>หรือผู้ที่ต้องเดินทางผ่านพื้นที่ก่อสร้างจะได้ทราบถึงเส้นทางเลี่ยงพื้นที่ก่อสร้างอย่างทั่วถึง และเพื่อประสานงานในการปรับปรุงเส้นทางการติดตั้งป้ายและเครื่องหมายจราจรระหว่างการก่อสร้าง</p> <p>3.2.15 ติดตั้งกล่องรับเสียงรบกวนของโครงการ 2 แห่ง คือที่สำนักงานก่อสร้างโครงการ และที่แขวงทางหลวงที่รับผิดชอบ</p>
3.3 สาธารณูปโภค	<p>3.3.1 แจ้งให้ประชาชนในพื้นที่ได้ทราบล่วงหน้า โดยการประชาสัมพันธ์ผ่านสื่อต่าง ๆ (แผ่นพับ ป้าย ประกาศในพื้นที่ที่จะทำการรื้อย้าย) ไม่น้อยกว่า 15 วัน ก่อนการรื้อย้ายสาธารณูปโภค รวมถึงประชาสัมพันธ์กิจกรรมการก่อสร้างโครงสร้างให้ประชาชนทราบอย่างต่อเนื่อง เพื่อให้ทราบถึงกิจกรรมต่าง ๆ ของการก่อสร้างโครงการ</p> <p>3.3.2 ให้ผู้รับเหมาก่อสร้างต้องจัดทำแผนรื้อย้ายสาธารณูปโภคในแนวเขตทางที่ชัดเจนให้กับกรมทางหลวง</p> <p>3.3.3 ระยะเวลาในการเคลื่อนย้ายระบบสาธารณูปโภค ควรดำเนินการในช่วงเวลากลางวัน 09.00-15.00 น. เพื่อไม่ก่อให้เกิดปัญหาการรบกวนชุมชน หรือดำเนินการในช่วงวันหยุดราชการ</p> <p>3.3.4 ระยะเวลาในการตัดต่อสายไฟเข้าสู่ตำแหน่งใหม่ ควรดำเนินการในช่วงเวลา 09.00-15.00 น. ซึ่งเป็นช่วงเวลาที่ปริมาณการใช้ไฟน้อยที่สุดในแต่ละวัน เพื่อรบกวนการใช้ไฟฟ้าของชุมชนให้น้อยที่สุด</p> <p>3.3.5 เมื่อทำการรื้อย้ายเสาไฟฟ้าในพื้นที่ก่อสร้างแล้วเสร็จ จะต้องเก็บกวาดเศษดิน/หิน และเศษวัสดุต่าง ๆ ออกจากพื้นที่ก่อสร้าง เพื่อป้องกันอุบัติเหตุและสร้างความปลอดภัยให้แก่ผู้ปฏิบัติงาน</p>
3.4 พลังงาน	<p>เนื่องจากไม่มีผลกระทบ จึงไม่กำหนดมาตรการป้องกัน แก๊ซ และลดผลกระทบสิ่งแวดล้อม</p>
3.5 การควบคุมน้ำท่วมและการระบายน้ำ	<p>3.5.1 การวางระบบระบายน้ำของโครงการควรดำเนินการในช่วงฤดูแล้งเพื่อป้องกันการชะล้างดินและเศษวัสดุก่อสร้างลงทางระบายน้ำ ซึ่งจะส่งผลให้เกิดขวางทางไหลของน้ำได้</p> <p>3.5.2 ห้ามเก็บกองวัสดุก่อสร้าง เช่น กวดิน หิน และทราย ขวางทางระบายน้ำตามธรรมชาติในปัจจุบัน</p> <p>3.5.3 อุปกรณ์ที่ใช้ในการก่อสร้าง รวมทั้งเศษวัสดุที่เหลือจากการก่อสร้าง หากโครงการฯ ไม่มีความจำเป็นต้องใช้งานแล้ว ต้องรีบนำออกจากพื้นที่ก่อสร้างทันที หรือต้องมีการจัดเก็บให้เป็นระเบียบ เพื่อรอกการนำออกจากพื้นที่ก่อสร้าง เป็นการไม่ให้เกิดขวางทางไหลของน้ำ</p> <p>3.5.4 จัดให้มีคนงานตรวจตราและเก็บวัสดุต่าง ๆ จากการก่อสร้างออกจากทางระบายน้ำเป็นประจำเพื่อป้องกันปัญหาการกีดขวางทางไหลของน้ำ</p> <p>3.5.5 หากมีการทับถมของตะกอนหรือเศษวัสดุก่อสร้างในลำน้ำให้ทำการขุดลอกทันที</p> <p>3.5.6 ในช่วงดำเนินการขุดเจาะฐานรากของโครงสร้างสะพานผู้รับเหมาก่อสร้างต้องจัดให้มีรถบรรทุกหรือรับเศษมวลดินจากการดำเนินงานก่อสร้าง ลำเลียงออกจากพื้นที่ทันทีโดยการนำมารถบริเวณพื้นที่โครงการ</p> <p>3.5.7 ดำเนินการก่อสร้างอาคารระบายน้ำตามการออกแบบโดยให้มีช่องเปิดที่เพียงพอสำหรับอาคารระบายน้ำ โดยมีค่าสัมประสิทธิ์ความปลอดภัย (Factor of Safety) มากกว่า 1 เท่า</p> <p>3.5.8 กำหนดให้มีระบบระบายน้ำแบบท่อลอดเหลี่ยม และท่อลอดกลม ให้มีความเหมาะสมและเพียงพอต่อการระบายน้ำ</p> <p>3.5.9 การก่อสร้างในฤดูฝนต้องระมัดระวังการเกิดน้ำท่วมขังในด้านใดด้านหนึ่งของถนนหากพบการท่วมขังเกิดขึ้นต้องจัดหาเครื่องสูบน้ำ หรือหาทางระบายน้ำฝนให้ออกจากเขตน้ำท่วมโดยด่วนเพื่อไม่ให้ประชาชนได้รับความเดือดร้อน</p>
3.6 การเกษตรกรรม	<p>3.6.1 จำกัดการใช้พื้นที่ก่อสร้าง โดยต้องทำงานอยู่ในขอบเขตแนวเขตทางที่กำหนดไว้เท่านั้น รวมถึงควบคุมกิจกรรมการก่อสร้างของโครงการที่จะไปรบกวนพื้นที่เกษตรให้น้อยที่สุด เพื่อลดการสูญเสียพื้นที่ที่มีศักยภาพในการเกษตร</p> <p>3.6.2 การปฏิบัติงานบริเวณริมเขตทางที่อยู่ใกล้พื้นที่เกษตรกรรมต้องใช้ระยะเวลาสั้นที่สุด และไม่เกินตามแผนการก่อสร้างที่กำหนดไว้ เพื่อให้เกิดผลกระทบต่อการทำเกษตรของประชาชนในบริเวณใกล้เคียงน้อยที่สุด</p>



ตารางที่ 7.2-3 สรุปมาตรการป้องกัน แก้ไข และลดผลกระทบสิ่งแวดล้อมทั่วไป

ปัจจัยสิ่งแวดล้อม	มาตรการป้องกัน แก้ไข และลดผลกระทบสิ่งแวดล้อม
	<p>3.6.3 ควบคุมผู้รับเหมาก่อนสร้างไม่ให้บุกรุกหรือทำความเสียหายต่อพื้นที่เกษตรกรรม หรือกระทบต่อการประกอบอาชีพเกษตรกรรมของประชาชนในท้องถิ่น</p> <p>3.6.4 ผู้รับเหมาก่อสร้างต้องแจ้งแผนการก่อสร้างให้เกษตรกรที่มีพื้นที่เพาะปลูกอยู่ในเขตทางที่ต้องถูกเวนคืนทราบก่อนฤดูเพาะปลูก โดยเฉพาะอย่างยิ่งพื้นที่นาข้าว พืชไร่ เพื่อวางแผนการเพาะปลูกและเก็บเกี่ยวให้เรียบร้อยก่อนการก่อสร้าง</p>
3.7 การอุตสาหกรรม	เนื่องจากไม่มีผลกระทบ จึงไม่กำหนดมาตรการป้องกัน แก้ไข และลดผลกระทบสิ่งแวดล้อม
3.8 เหมืองแร่	เนื่องจากไม่มีผลกระทบ จึงไม่กำหนดมาตรการป้องกัน แก้ไข และลดผลกระทบสิ่งแวดล้อม
3.9 สัตุนาการ	เนื่องจากไม่มีผลกระทบ จึงไม่กำหนดมาตรการป้องกัน แก้ไข และลดผลกระทบสิ่งแวดล้อม
3.10 การใช้ที่ดิน	<p>3.10.1 ผู้รับเหมาก่อสร้างต้องปฏิบัติตามมาตรการป้องกัน แก้ไข และลดผลกระทบด้านเกษตรกรรมอย่างเคร่งครัด</p> <p>3.10.2 ผู้รับเหมาก่อสร้างต้องจำกัดความกว้างของเขตทางเท่าที่จำเป็น เพื่อลดการสูญเสียพื้นที่เกษตรกรรม พื้นที่ชุมชนและสิ่งปลูกสร้างให้น้อยที่สุด</p> <p>3.10.3 ผู้รับเหมาก่อสร้างต้องประชาสัมพันธ์ให้เกษตรกรที่เพาะปลูกนาข้าวหรือพืชการเกษตรอื่น ๆ ในพื้นที่เขตทางทราบล่วงหน้า 6 เดือน ก่อนที่จะมีการดำเนินการก่อสร้างโครงการ</p>
4. คุณค่าต่อคุณภาพชีวิต	
4.1 เศรษฐกิจ-สังคม	<p>4.1.1 จัดตั้งหน่วยประชาสัมพันธ์โครงการ เพื่อประชาสัมพันธ์ให้ประชาชนในพื้นที่และหน่วยงานที่เกี่ยวข้อง เช่น องค์กรปกครองส่วนท้องถิ่น เป็นต้น จะได้รับทราบวิธีการก่อสร้างและแผนการดำเนินงานโครงการ</p> <p>4.1.2 ก่อนเริ่มงานก่อสร้าง กรมทางหลวงโดยกำกับกับผู้รับเหมาก่อสร้างจะต้องประชาสัมพันธ์เผยแพร่ข้อมูลโครงการ แผนงานก่อสร้างให้ประชาชนที่อยู่ตามแนวเส้นทางโครงการทราบล่วงหน้าอย่างน้อย 30 วัน โดยให้แจ้งผ่านทางผู้นำชุมชน รวมทั้งประชาสัมพันธ์กิจกรรมก่อสร้างโครงการอย่างต่อเนื่องให้ประชาชนทราบจัดประชาสัมพันธ์เผยแพร่ข้อมูลโครงการ</p> <p>4.1.3 ประชาสัมพันธ์รายละเอียดโครงการ โดยการแจ้งหรือติดประกาศให้ผู้ใช้รถใช้ถนน และประชาชนทราบล่วงหน้า บริเวณจุดเริ่มต้น และจุดสิ้นสุดโครงการ เกี่ยวกับการก่อสร้างโครงการ ทั้งสถานที่ระยะเวลาเริ่มต้นและสิ้นสุดโครงการ ช่วงเวลาทำงานเพื่อให้ผู้ใช้เส้นทางได้หลีกเลี่ยงการใช้เส้นทางดังกล่าวและไปมาหาสู่กันได้อย่างไม่มีอุปสรรค</p> <p>4.1.4 ต้องแจ้งให้ทราบล่วงหน้า 15 วัน ในกรณีที่มีการปิดช่องทางสัญจร หรือมีการติดตั้งป้ายประชาสัมพันธ์ข้อมูลโครงการบริเวณจุดเริ่มต้นและจุดสิ้นสุดโครงการ พร้อมรายชื่อและเบอร์โทร ติดต่อสำหรับผู้ต้องการขอข้อมูลเพิ่มเติมในงานก่อสร้าง</p> <p>4.1.5 กำหนดให้ผู้รับเหมาให้ความสำคัญในการพิจารณาจ้างแรงงานในท้องถิ่นเป็นอันดับแรกเพื่อลดปัญหาด้านสังคม/ลดปัญหาการว่างงาน และการอพยพแรงงาน และให้โอกาสแก่คนในพื้นที่เข้าทำงานกับโครงการให้มากที่สุด เพื่อเพิ่มรายได้ให้กับคนในชุมชน</p> <p>4.1.6 ห้ามกองวัสดุจากการรื้อย้าย หรือวัสดุก่อสร้าง เช่น เศษดิน หิน ทราย เหล็กเส้น เป็นต้น หรือก่อสร้างเสร็จแล้วต้องขนย้ายออกจากพื้นที่ทันที เพื่อป้องกันการกีดขวางทางเข้า-ออก ชุมชนหรือพื้นที่เกษตรกรรม</p> <p>4.1.7 ผู้รับเหมาต้องดูแลจัดเก็บวัสดุอุปกรณ์และเครื่องจักรบริเวณพื้นที่ก่อสร้างให้เรียบร้อยทุกครั้งที่ก่อสร้างแล้วเสร็จในแต่ละวัน ห้ามเก็บกองหรือจอดรถขวางทางเข้า-ออก ชุมชนหรือพื้นที่เกษตรกรรม</p> <p>4.1.8 หากได้รับเรื่องร้องเรียนถึงผลกระทบจากการก่อสร้าง จะต้องดำเนินการตรวจสอบและเร่งแก้ไขติดตามผลการดำเนินการ รวมทั้งตอบกลับข้อร้องเรียนภายใน 15 วัน</p>



ตารางที่ 7.2-3 สรุปมาตรการป้องกัน แก๊ส และลดผลกระทบสิ่งแวดล้อมทั่วไป

ปัจจัยสิ่งแวดล้อม	มาตรการป้องกัน แก๊ส และลดผลกระทบสิ่งแวดล้อม
	4.1.9 จัดให้มีผู้รับเรื่องร้องเรียน เพื่ออำนวยความสะดวกในการรับเรื่องร้องเรียนสำหรับประชาชนที่เกิดจากโครงการไว้ที่สำนักงานโครงการ และแขวงทางหลวงที่รับผิดชอบ โดยมีหมายเลขโทรศัพท์ และระบุชื่อผู้รับผิดชอบ
4.2 การโยกย้ายและการเวนคืน	4.2.1 กรมทางหลวงต้องประชาสัมพันธ์เกี่ยวกับขั้นตอนการชดเชยทรัพย์สินต่อประชาชนที่ได้รับผลกระทบก่อนการก่อสร้าง โดยให้จัดประชุมชี้แจงรายละเอียดเกี่ยวกับขั้นตอนการเวนคืนและการจ่ายค่าทดแทนที่ดินและทรัพย์สิน รวมทั้งสิทธิของผู้ถูกเวนคืนให้กับประชาชนที่ถูกเวนคืนได้รับทราบ เพื่อสร้างความเข้าใจที่ถูกต้อง รวมถึงเพื่อคลายความกังวลและลดผลกระทบด้านจิตใจต่อผู้ถูกเวนคืน 4.2.2 กรมทางหลวงต้องจ่ายค่าทดแทนสิ่งหามิทรัพย์สินที่ถูกเวนคืนและค่าทดแทนความเสียหายที่ได้จากการเวนคืนพิจารณาตาม พรบ.ว่าด้วยการเวนคืนและการได้มาซึ่งสิ่งหามิทรัพย์สิน พ.ศ.2562 4.2.3 ในกรณีของการเวนคืนที่ดินส่วนบุคคล ให้ดำเนินการตามการจัดกรรมสิทธิ์ที่ดิน และชดเชยทรัพย์สินตลอดแนวเส้นทางโครงการก่อสร้าง โดยดำเนินการตามขั้นตอนของกฎหมายที่เกี่ยวข้องอย่างโปร่งใส และเป็นธรรม โดยดำเนินการตามขั้นตอนการจัดสรรกรรมสิทธิ์ที่ดินของกรมทางหลวง 4.2.4 กรมทางหลวงจะต้องดำเนินการจ่ายค่าชดเชยเวนคืนทั้งหมดในงวดเดียว ให้แล้วเสร็จก่อนดำเนินการก่อสร้างโครงการ
4.3 การศึกษา	เนื่องจากไม่มีผลกระทบ จึงไม่กำหนดมาตรการป้องกัน แก๊ส และลดผลกระทบสิ่งแวดล้อม
4.4 การสาธารณสุข	4.4.1 ปฏิบัติตามมาตรการป้องกัน แก๊ส และลดผลกระทบด้านคุณภาพอากาศและบรรยากาศ เสียง และความสั่นสะเทือน ด้านการคมนาคมขนส่ง และอุบัติเหตุและความปลอดภัย ด้านอาชีวอนามัย อย่างเคร่งครัด 4.4.2 จัดให้มีอุปกรณ์ปฐมพยาบาลเบื้องต้น บริเวณสำนักงานโครงการสำหรับคนงานก่อสร้างในพื้นที่โครงการ เพื่อลดผลกระทบด้านความเพียงพอของการให้บริการของหน่วยงานให้บริการด้านสาธารณสุขในพื้นที่
4.5 อาชีวอนามัย	4.5.1 ปฏิบัติตามกฎหมายที่เกี่ยวข้องด้านอาชีวอนามัยและความปลอดภัย ได้แก่ ประกาศกรมสวัสดิการและคุ้มครองแรงงาน กฎกระทรวงภายใต้พระราชบัญญัติความปลอดภัย อาชีวอนามัย และสภาพแวดล้อมในการทำงาน พ.ศ. 2554 และพระราชบัญญัติคุ้มครองแรงงาน (ฉบับที่ 8) พ.ศ. 2566 และกฎกระทรวงกำหนดมาตรฐานในการบริการ จัดการ และดำเนินการด้านความปลอดภัยอาชีวอนามัยและความปลอดภัยอาชีวอนามัยและสภาพแวดล้อมในการทำงานเกี่ยวกับงานก่อสร้าง พ.ศ.2564 4.5.2 จัดให้มีการอบรมผู้ปฏิบัติงานให้รู้จักวิธีใช้ ดุแล และบำรุงรักษาเครื่องจักรอุปกรณ์ต่าง ๆ อย่างถูกต้อง เหมาะสมกับประเภทของงานก่อนการปฏิบัติงาน และกำหนดให้มีเจ้าหน้าที่รับผิดชอบตรวจสอบบำรุงรักษาเครื่องจักรอุปกรณ์ต่าง ๆ ให้ใช้งานได้ดียิ่งเสมอ หากพบว่าเครื่องจักรอุปกรณ์ใดชำรุดเสียหายต้องซ่อมแซมทันทีเพื่อป้องกันอุบัติเหตุจากการทำงาน 4.5.3 ผู้รับเหมาก่อสร้างต้องจัดสภาพแวดล้อมในการทำงานให้เหมาะสม และเป็นไปตามกฎกระทรวงกำหนดมาตรฐานในการบริหาร จัดการ และดำเนินการด้านความปลอดภัย อาชีวอนามัย และสภาพแวดล้อมในการทำงานเกี่ยวกับความร้อน แสงสว่าง และเสียง พ.ศ.2559 4.5.4 จัดให้มีวิศวกรควบคุมงานก่อสร้าง ดุแลและควบคุมอย่างใกล้ชิด 4.5.5 จัดให้มีเจ้าหน้าที่ความปลอดภัยในการทำงานระดับเทคนิคขั้นสูงหรือวิชาชีพ ประจำพื้นที่ก่อสร้างจำนวน 1 คน ตามกฎกระทรวง กำหนดมาตรฐานในการบริหารและจัดการด้านความปลอดภัย อาชีวอนามัย และสภาพแวดล้อมในการทำงาน พ.ศ.2549, 2553 ซึ่งกฎกระทรวงนี้บังคับใช้แก่การประกอบกิจการ (3) งานก่อสร้าง 4.5.6 จัดเตรียมอุปกรณ์คุ้มครองความปลอดภัยส่วนบุคคล ได้แก่ หมวกนิรภัย ถุงมือ แวนตา หน้ากาก เครื่องป้องกันเสียง รองเท้ายางหุ้มส้น และปลั๊กอุดหู (Ear Plug) หรืออุปกรณ์อื่น ๆ ให้เพียงพอต่อ



ตารางที่ 7.2-3 สรุปมาตรการป้องกัน แก๊ซ และลดผลกระทบสิ่งแวดล้อมทั่วไป

ปัจจัยสิ่งแวดล้อม	มาตรการป้องกัน แก๊ซ และลดผลกระทบสิ่งแวดล้อม
	<p>ผู้ปฏิบัติงาน และควบคุมให้พนักงานที่ ปฏิบัติงานใช้อุปกรณ์ เครื่องป้องกันอันตรายส่วนบุคคลอย่างเคร่งครัด</p> <p>4.5.7 กำหนดให้สับเปลี่ยนคนงานที่ทำงานบริเวณที่มีระดับเสียงเกิน 90 เดซิเบล(เอ) โดยให้ทำงานได้วันละไม่เกิน 8 ชม.</p>
4.6 การแบ่งแยก	เนื่องจากไม่มีผลกระทบ จึงไม่กำหนดมาตรการป้องกัน แก๊ซ และลดผลกระทบสิ่งแวดล้อม
4.7 อุบัติเหตุและความปลอดภัย	<p>4.7.1 ปฏิบัติตามมาตรการด้านการคมนาคมอย่างเคร่งครัด</p> <p>4.7.2 ผู้รับเหมาก่อสร้างต้องอบรมพนักงานขับรถส่งวัสดุก่อสร้างของโครงการให้ยึดปฏิบัติตามกฎจราจรอย่างเคร่งครัด และขับยานพาหนะอย่างระมัดระวัง เพื่อป้องกันการเกิดอุบัติเหตุทั้งต่อตัวผู้ขับขี่เองและผู้ร่วมใช้เส้นทาง ตลอดจนประชาชนที่อาศัยอยู่ใกล้เคียงแนวเส้นทางโครงการ</p> <p>4.7.3 ควบคุมและจำกัดความเร็วของยานพาหนะที่ใช้ขนส่งวัสดุอุปกรณ์ก่อสร้างรวมทั้งรถขนส่งคนงานก่อสร้างตามกฎหมายที่กำหนดโดยเฉพาะทางร่วม ทางแยก และบริเวณชุมชน โดยให้ใช้ความเร็ว 80 กิโลเมตรต่อชั่วโมง สำหรับถนนทางหลวง และใช้ความเร็วไม่เกิน 30 กิโลเมตรต่อชั่วโมง ในช่วงที่วิ่งผ่านชุมชนและกวดขันพนักงานขับรถของโครงการให้ปฏิบัติตามกฎจราจรอย่างเคร่งครัดและขับยานพาหนะอย่างระมัดระวัง เพื่อป้องกันการเกิดอุบัติเหตุ</p> <p>4.7.4 ออกแบบจุดกลับรถให้มีรูปแบบที่เหมาะสมและเพียงพอ</p> <p>4.7.5 ผู้รับเหมาก่อสร้างต้องประสานงานและขอความร่วมมือจากตำรวจท้องที่ให้จัดเจ้าหน้าที่มาตรวจตราดูแลการจราจรและอุบัติเหตุบนเส้นทาง</p> <p>4.7.6 หากพบว่าผิวจราจรชำรุดเสียหายอันเนื่องมาจากการดำเนินกิจกรรมของโครงการผู้รับเหมาก่อสร้างจะต้องรีบดำเนินการซ่อมแซมให้อยู่ในสภาพดี เพื่อป้องกันมิให้เกิดปัญหาการจราจรและอุบัติเหตุ</p> <p>4.7.7 ผู้รับเหมาจะต้องบันทึกสถิติการเกิดอุบัติเหตุที่มีผลจากการก่อสร้าง เช่น อุบัติเหตุที่อาจเกิดจากการกองวัสดุก่อสร้างหรือการก่อสร้างอื่น ๆ กีดขวางการจราจร รวมทั้งบันทึกสภาพการชำรุดเสียหายของแนวเส้นทางรวมทั้งแนวทางการแก้ไขปัญหาทั้งบนแนวเส้นทางก่อสร้างโครงการ และเส้นทางการขนส่งวัสดุก่อสร้าง รวมทั้งให้ผู้รับเหมาก่อสร้างรายงานต่อนายช่างผู้รับผิดชอบโครงการเป็นประจำทุกเดือนตลอดช่วงเวลาก่อสร้าง</p> <p>4.7.8 จัดให้มีการติดตั้งระบบไฟฟ้าแสงสว่างของแนวเส้นทางโครงการ บริเวณชุมชน บริเวณทางเชื่อม และจุดกลับรถ</p> <p>4.7.9 กรมทางหลวงกำกับให้ผู้รับเหมาก่อสร้างติดตั้งเครื่องหมายชนิดที่สะท้อนแสง เพื่อเตือนให้ผู้ใช้งานสามารถสังเกตเห็นสิ่งกีดขวางได้ชัดเจนในเวลากลางคืนและอาจติดตั้งไฟกระพริบในบริเวณที่จำเป็น</p>
4.8 ความปลอดภัยในสังคม	<p>4.8.1 การจ้างคนงานก่อสร้างผู้รับเหมาก่อสร้างควรพิจารณาการจ้างแรงงานในท้องถิ่น เพื่อช่วยลดปัญหากันความปลอดภัยในสังคม และความขัดแย้งระหว่างคนงานเนื่องจากคนงานต่างถิ่น</p> <p>4.8.2 ผู้รับเหมาก่อสร้างต้องจัดให้มีการตรวจสอบประวัติคนงานและตรวจสอบสุขภาพก่อนรับเข้าปฏิบัติงาน เพื่อป้องกันการเกิดปัญหาสุขภาพเสียดัดและปัญหาอาชญากรรม</p> <p>4.8.3 ผู้รับเหมาก่อสร้างต้องให้ความร่วมมือกับเจ้าพนักงานตำรวจในพื้นที่ ในการเข้าตรวจสอบบ้านพักคนงานก่อสร้าง ในกรณีมีปัญหาระหว่างคนงานกับคนในชุมชน เช่น ทะเลาะวิวาท รวมทั้งปัญหาอาชญากรรมและปัญหาสุขภาพเสียดัด</p>
4.9 สุขภาพ	<p>4.9.1 บริเวณที่พักคนงานจะต้องมีสภาพความเป็นอยู่ที่ถูกสุขลักษณะและสุขภาพสิ่งแวดล้อม</p> <p>4.9.2 ผู้รับเหมาก่อสร้างต้องอบรมและกำหนดกฎระเบียบข้อบังคับในการปฏิบัติ โดยห้ามคนงานทั้งชายและหญิง เป็นต้น และเศษวัสดุก่อสร้างลงสู่แหล่งน้ำ ตลอดจนบริเวณบ้านพักคนงานในแจ้งพนักงานและคนงานทุกคนในเรื่องการรักษาความสะอาด และให้ถือปฏิบัติอย่างเคร่งครัดและรณรงค์ เรื่องการรักษาความสะอาดในบริเวณพื้นที่คนงาน</p>



ตารางที่ 7.2-3 สรุปมาตรการป้องกัน แก้ไข และลดผลกระทบสิ่งแวดล้อมทั่วไป

ปัจจัยสิ่งแวดล้อม	มาตรการป้องกัน แก้ไข และลดผลกระทบสิ่งแวดล้อม
	4.9.3 ดำเนินการประสานงานไปยังองค์การบริหารส่วนตำบลในพื้นที่ที่ได้รับผิดชอบ ให้เข้ามาดำเนินการจัดเก็บสิ่งปฏิกูลไปกำจัดทุก 1-2 วัน เพื่อไม่ให้มีขยะตกค้างในพื้นที่
4.10 สารอันตราย	เนื่องจากไม่มีผลกระทบ จึงไม่กำหนดมาตรการป้องกัน แก้ไข และลดผลกระทบสิ่งแวดล้อม
4.11 ความสำคัญเฉพาะชุมชน	เนื่องจากไม่มีผลกระทบ จึงไม่กำหนดมาตรการป้องกัน แก้ไข และลดผลกระทบสิ่งแวดล้อม
4.12 ผู้ใช้ทาง	4.12.1 ผู้รับเหมาก่อสร้างต้องปฏิบัติตามมาตรการด้านการคมนาคมขนส่ง และอุบัติเหตุและความปลอดภัยอย่างเคร่งครัด
4.13 ประวัติศาสตร์และโบราณคดี	4.13.1 ผู้รับเหมาก่อสร้างโดยการกำกับของกรมทางหลวง จะต้องดำเนินการปฏิบัติตามมาตรการป้องกันด้านอากาศและบรรยากาศ และความสั่นสะเทือนอย่างเคร่งครัด
4.14 สุนทรียภาพ	4.14.1 ผู้รับเหมาก่อสร้างต้องจัดวางวัสดุจากการรื้อย้าย และอุปกรณ์ก่อสร้างต่าง ๆ ที่ใช้ในการก่อสร้างให้เป็นระเบียบเรียบร้อย โดยให้วางอยู่ในเขตทางเท่านั้น และไม่กีดขวางเส้นทางการสัญจรของผู้ใช้ทางหลังจากเลิกงานในแต่ละวัน 4.14.2 วัสดุที่ทำการรื้อย้ายรวมทั้งเศษต้นไม้ ตอไม้ที่ตัดบริเวณเขตทาง ซึ่งไม่เกี่ยวกับการก่อสร้างต้องนำออกไปทิ้งบริเวณอื่น เพื่อไม่ให้เกะกะและเกิดทัศนียภาพที่ไม่สวยงาม 4.14.3 รถบรรทุกที่ขนอุปกรณ์ก่อสร้างและบรรทุกดิน หินทราย จะต้องมีผ้าปกคลุมมิดชิดอย่างดี เพื่อป้องกันฝุ่นละอองฟุ้งกระจาย และเศษวัสดุหล่นลงสู่ถนน 4.14.4 รักษาความสะอาดและจัดระเบียบพื้นที่ก่อสร้าง โดยการเก็บขยะมูลฝอยออกจากพื้นที่โครงการสม่ำเสมอ รวมทั้งการกองวัสดุก่อสร้างให้เป็นสัดส่วน มีผ้าใบหรือผ้าพลาสติกคลุมให้มิดชิด

ที่มา : บริษัทที่ปรึกษา, 2566



8. การดำเนินการด้านการมีส่วนร่วมของประชาชน

8.1 แผนการดำเนินการด้านการมีส่วนร่วมของประชาชน

การดำเนินงานด้านการมีส่วนร่วมของประชาชน เพื่อเผยแพร่ประชาสัมพันธ์ข้อมูลข่าวสารของโครงการให้กลุ่มเป้าหมายได้รับทราบข้อมูลอย่างถูกต้องเกี่ยวกับการดำเนินโครงการตลอดระยะเวลาการศึกษา และเปิดโอกาสให้กลุ่มเป้าหมายได้ร่วมแสดงความคิดเห็น ข้อเสนอแนะ ตลอดจนความต้องการผ่านช่องทางต่าง ๆ โดยมีกิจกรรมการมีส่วนร่วมของประชาชนจำนวน 5 กิจกรรม มีรายละเอียดดังนี้

1. การประชาสัมพันธ์โครงการ

การประชาสัมพันธ์ข้อมูลข่าวสาร การดำเนินงานของโครงการ ให้กลุ่มเป้าหมายได้รับทราบอย่างต่อเนื่อง ตลอดระยะเวลาการศึกษาของโครงการ เพื่อให้เกิดความรู้ ความเข้าใจที่ถูกต้องต่อโครงการ และเป็นช่องทางให้กลุ่มเป้าหมายได้ติดต่อสอบถามข้อมูลเพิ่มเติม รวมถึงการให้ข้อคิดเห็นและข้อเสนอแนะต่อการพัฒนาโครงการ โดยมีการประชาสัมพันธ์ผ่านเว็บไซต์ Facebook ของโครงการ Line Official ของโครงการ รวมถึงสื่อสิ่งพิมพ์ประเภทต่าง ๆ

2. การประชุมปฐมนิเทศโครงการ (สัมมนา ครั้งที่ 1)

เพื่อให้ทราบถึงหลักเกณฑ์ในการคัดเลือกพื้นที่ที่เหมาะสมและมีศักยภาพเป็นโครงข่ายทางเลี่ยงเมือง รวมทั้งแนะนำโครงการและเผยแพร่ภาพรวมของโครงการเบื้องต้นเกี่ยวกับความเป็นมาโครงการ กรอบการจัดทำแผนแม่บท ร่วมกับกระบวนการดำเนินงาน ตลอดจนรวบรวมข้อมูลพื้นฐานจากหน่วยงานต่าง ๆ และแผนการดำเนินงานในขั้นต่อไป

3. การประชุมเพื่อชี้แจงผลการรวบรวมข้อมูลโครงการ (กลุ่มย่อย ครั้งที่ 1)

นำเสนอข้อมูลรายละเอียดโครงการ พื้นที่โครงการที่เหมาะสมและมีศักยภาพในการพัฒนาเป็นโครงข่ายทางเลี่ยงเมือง รวมทั้งผลการดำเนินงานด้านการมีส่วนร่วมของประชาชนที่ผ่านมาและแผนการดำเนินงานในขั้นต่อไป

4. การประชุมเพื่อชี้แจงผลการจัดทำแผนพัฒนาทางหลวง (กลุ่มย่อย ครั้งที่ 2)

นำเสนอผลการกำหนดแนวเส้นทางโครงการที่เหมาะสมเบื้องต้น ผลการศึกษาด้านเศรษฐกิจและสังคม ผลการศึกษาด้านการจราจรและขนส่ง และผลการศึกษาด้านสิ่งแวดล้อม รวมทั้งผลการดำเนินงานด้านการมีส่วนร่วมของประชาชนที่ผ่านมาและแผนการดำเนินงานในขั้นต่อไป

5. การประชุมปัจฉิมนิเทศโครงการ (สัมมนา ครั้งที่ 2)

สรุปผลการดำเนินงาน การจัดทำแผนแม่บท การจัดทำแบบจำลองการจราจร และการแสดงผลการจัดทำระบบช่วยในการตัดสินใจ



8.2 ผลการดำเนินงานที่ผ่านมา

8.2.1 การประชาสัมพันธ์โครงการ

เผยแพร่ประชาสัมพันธ์ข้อมูลข่าวสารการดำเนินงานโครงการให้กลุ่มเป้าหมายได้รับทราบ เพื่อให้เกิดความรู้ ความเข้าใจที่ถูกต้องต่อโครงการ และเพื่อเป็นช่องทางให้กลุ่มเป้าหมายได้รับทราบและติดต่อสอบถามข้อมูลเพิ่มเติม รวมถึงการให้ข้อคิดเห็นและข้อเสนอแนะต่อการพัฒนาโครงการโดยมีกิจกรรมการประชาสัมพันธ์ ดังนี้



(1) เว็บไซต์โครงการ (www.doh-bypass.com)



(2) Facebook แผนพัฒนาทางเลี่ยงเมืองกรมทางหลวง



(3) Line Official doh-bypass
(@021rouzs)




(4) การติดป้ายประชาสัมพันธ์การประชุม
ดำเนินการติดป้ายประชาสัมพันธ์ภายในสถานที่จัดประชุม
จำนวน 30 แห่ง

8.2.2 การประชุมปฐมนิเทศโครงการ (สัมมนา ครั้งที่ 1)

การประชุมปฐมนิเทศโครงการ (สัมมนา ครั้งที่ 1) การศึกษาจัดทำแผนพัฒนาทางเลี้ยวเมือง เพื่อแก้ไขปัญหาจราจรบริเวณเขตเมืองในภูมิภาค โดยดำเนินการวันศุกร์ที่ 3 มีนาคม 2566 เวลา 08.30 – 12.00 น. ณ ห้องประชุมกมลทิพย์ ชั้น 2 โรงแรม เดอะ สุโกศล กรุงเทพฯ โดยมีผู้เข้าร่วมประชุมทั้งสิ้น 125 หน่วยงาน (158 คน) คิดเป็นร้อยละ 75.3 จากกลุ่มเป้าหมายที่เชิญประชุมทั้งสิ้น 166 หน่วยงาน (166 คน) ประกอบด้วย หน่วยงานส่วนกลางกรมทางหลวง สำนักทางหลวง แขวงทางหลวง หน่วยงานในกระทรวงคมนาคม หน่วยงานราชการส่วนกลางที่เกี่ยวข้อง หน่วยงานสาธารณูปโภค และสื่อมวลชน โดยมีรายละเอียด จำนวนผู้เข้าร่วมประชุม บรรยากาศการประชุมดังรูปที่ 8.2-1 และสามารถสรุปประเด็นข้อคิดเห็นและข้อเสนอแนะจากการประชุมได้ดังตารางที่ 8.2-1



บรรยากาศการลงทะเบียน



บรรยากาศการชมบอร์ดนิทรรศการ



กล่าวรายงานโดย นายอาทิตย์ สืบศิริวิริยะกุล
วิศวกรโยธาชำนาญการพิเศษ



เปิดการประชุมโดย นายมนตรี เดชสกุลสม
รองอธิบดีฝ่ายวิชาการ



ที่ปรึกษานำเสนอรายละเอียดโครงการ



ผู้เข้าร่วมการประชุมรับฟังการบรรยาย

รูปที่ 8.2-1 บรรยากาศการประชุมปฐมนิเทศโครงการ (สัมมนา ครั้งที่ 1)วันศุกร์ที่ 3 มีนาคม พ.ศ.2566
เวลา 08.30 - 12.00 น. ณ ห้องประชุมกมลทิพย์ ชั้น 2 โรงแรม เดอะ สุโกศล กรุงเทพฯ



บรรยากาศการรับฟังความคิดเห็น

รูปที่ 8.2-1 บรรยากาศการประชุมปฐมนิเทศโครงการ (สัมมนา ครั้งที่ 1) วันศุกร์ที่ 3 มีนาคม พ.ศ.2566
เวลา 08.30 - 12.00 น. ณ ห้องประชุมกมลทิพย์ ชั้น 2 โรงแรม เดอะ สุโกศล กรุงเทพฯ (ต่อ)

ตารางที่ 8.2-1

ประเด็นคำถาม ข้อคิดเห็น ข้อเสนอแนะ และข้อชี้แจงเพื่อนำมาประกอบการศึกษา

ประเด็นคำถาม ข้อคิดเห็น ข้อเสนอแนะ	ข้อชี้แจงและการนำมาใช้พิจารณาประกอบการศึกษา
ด้านวิศวกรรม	
มีวิธีการหรือแนวทางใดบ้าง เพื่อให้ทางเลี่ยงเมืองเข้ากันได้กับวิถีชีวิตของชุมชนและรองรับการเดินทางผ่านเขตเมืองอย่างสมดุล	ในการสร้างทางเลี่ยงเมือง มีวัตถุประสงค์เพื่อลดปริมาณการจราจรในเขตเมือง ให้รถที่ไม่จำเป็นต้องเข้าเมืองมาใช้ทางเลี่ยงเมือง โดยการออกแบบให้สามารถเข้ากันได้กับวิถีชีวิตของชุมชนและรองรับการเดินทางผ่านเขตเมืองได้นั้น ต้องดูจากระดับของชุมชนเพื่อรองรับการพัฒนาพื้นที่ที่เป็นชุมชนได้ในอนาคต พิจารณาร่วมกับการใช้ประโยชน์ของที่ดินทั้งในเมืองและเกษตรกรรม ซึ่งชุมชนนั้นจะต้องรับทราบเกี่ยวกับรูปแบบทางเลี่ยงเมือง รวมถึงผลกระทบในด้านปริมาณการจราจร การขยายตัวทางเศรษฐกิจ ราคาที่ดินที่สูงขึ้นเมื่อมีการตัดผ่านทางเลี่ยงเมือง และต้องควบคุมการเกิดชุมชนทั้งสองข้างทาง ที่อาจทำให้การจราจรในทางเลี่ยงเมืองติดขัดได้
ในเรื่องการระบายน้ำ ควรที่จะศึกษาโครงการเก่าที่ทางกรมทรัพยากรน้ำได้ทำเอาไว้เพื่อเพิ่มประสิทธิภาพในการระบายน้ำได้รวดเร็วยิ่งขึ้น โดยไม่ให้เกิดผลกระทบกับประชาชนที่อาศัยในพื้นที่ในเรื่องของน้ำท่วม น้ำเน่าเสีย และควรลงทุนในการออกแบบพื้นที่รับน้ำ เช่น สะพาน ท่อลอดต่าง ๆ เป็นต้น	ในการทำถนนหากจะไม่ให้เกิดผลกระทบในทุกเส้นทางต้องทำทางยกระดับทั้งหมด แต่เนื่องจากงบประมาณของประเทศที่มีอย่างจำกัด จึงไม่สามารถทำทางยกระดับทั้งหมดได้ แต่จะมีการกำหนดเส้นทางและพิจารณาเพิ่มช่องลอดเพื่อเพิ่มประสิทธิภาพในการระบายน้ำได้รวดเร็วยิ่งขึ้น
ในการแก้ไขปัญหาอุบัติเหตุและความปลอดภัย อยากให้ทางโครงการนำประเด็นเรื่องจุดตัดทางรถไฟเข้ามาพิจารณา ทบทวนและบูรณาการกับระบบขนส่งทางรถไฟ ทางราง และทางเรือ เข้าด้วยกัน	โครงการจะนำข้อคิดเห็นไปผนวกรวมกับการศึกษาของโครงการ



ตารางที่ 8.2-1

ประเด็นคำถาม ข้อคิดเห็น ข้อเสนอแนะ และข้อชี้แจงเพื่อนำมาประกอบการศึกษา

ประเด็นคำถาม ข้อคิดเห็น ข้อเสนอแนะ	ข้อชี้แจงและการนำมาใช้พิจารณาประกอบการศึกษา
การจัดลำดับความสำคัญของโครงการที่ปรึกษาที่จะต้อง ทบทวนโครงการ MR-map R-map แผนโลจิสติกส์ของ สำนักนโยบายการขนส่งและจราจร (สนข.) ปี 66 - 70 แผนปฏิบัติการด้านคมนาคมขนส่งของกระทรวงคมนาคม ปี 66 - 70 แผนวิสาหกิจของการรถไฟแห่งประเทศไทย ระบบผังเมืองของกรมโยธาธิการ แผนพัฒนาระบบขนส่งใน ภูมิภาคของการรถไฟฯขนส่งมวลชนแห่งประเทศไทย แผนพัฒนาระบบขนส่งจังหวัด และแบบจำลองที่เกี่ยวข้อง ควรระวังเรื่องการใช้แบบจำลองในการสำรวจ 50 พื้นที่ และการพิจารณาขนส่งผู้โดยสารและสินค้าในระบบราง ควร นำมาพิจารณาด้วยว่าโครงการที่กล่าวมามีผลกระทบต่อ ระบบโครงข่ายถนนของกรมทางหลวงหรือไม่	ที่ปรึกษาขอรับไปพิจารณาศึกษาเพิ่มเติมและจะนำมา ปรับปรุงในรายละเอียดของโครงการ ส่วนในเรื่องโครงข่าย ระบบราง ปัจจุบันได้มีการวางแผนเป็นเส้นทางสายใหม่ โดย จะนำเข้าไปสู่แบบจำลองโครงข่ายระบบขนส่งของโครงการ จะสร้างจุดตัดและออกแบบให้มีความปลอดภัย มีการ ออกแบบแบบจำลองในระดับพื้นที่ที่จะพัฒนาใน 50 พื้นที่ และ จะเก็บข้อมูลในเชิงรายละเอียดในพื้นที่ 50 พื้นที่ เพื่อที่จะ เทียบแบบจำลอง ซึ่งจะนำมาใช้เป็นข้อมูลในด้านวิศวกรรม ด้านสิ่งแวดล้อม ด้านประโยชน์ นำมาวิเคราะห์ประโยชน์ใน กรณีที่มีและไม่มีโครงการ
อยากให้ทางที่ปรึกษาคัดเลือกโครงการที่สำคัญในระยะเวลา 5 ปี มาบรรจุไว้ในโครงการเพื่อนำใส่ในแผนปฏิบัติการด้านการ คมนาคม ซึ่งเป็นแผนปฏิบัติการด้านการคมนาคมในระยะ 5 ปี ที่ทางสำนักงานปลัดกระทรวงคมนาคมได้จัดทำขึ้น โดยทาง สภาพัฒนาเศรษฐกิจและสังคมแห่งชาติจะนำแผนนี้ไปเสนอต่อ คณะรัฐมนตรีต่อไป	โครงการรับดำเนินการ โดยจะส่งแผนปฏิบัติการของ โครงการให้กับสำนักงานปลัดกระทรวงคมนาคม เพื่อใช้ในการ จัดทำแผนปฏิบัติการด้านการคมนาคมในระยะ 5 ปี ต่อไป
โครงการทางเลี่ยงเมืองเป็นส่วนหนึ่งของการทำให้เกิดน้ำท่วม ชังในบริเวณชุมชน อยากให้ที่ปรึกษาดู Contour line การ พัฒนาเมืองแต่ละเมืองที่เปลี่ยนแปลงไป เพราะแต่ละปีซึ่งบ กลางในการแก้ไขปัญหาอุทกภัยจำนวนมาก ส่วนหนึ่งนำไปใช้ ในการซ่อมแซมบำรุงรักษาทางเลี่ยงเมือง	การศึกษาด้านชลศาสตร์ และข้อมูลน้ำท่วม เป็นส่วนหนึ่ง ของข้อมูลที่สำคัญในการกำหนดแนวเส้นทางเบื้องต้นของ โครงการ เพื่อให้สอดคล้องกับพื้นที่ต่าง ๆ และไม่ก่อให้เกิด ปัญหาน้ำท่วมซ้ำซากในพื้นที่
การออกแบบความสูงของถนน ขอให้พิจารณาให้เรือสามารถ ลอดได้อย่างปลอดภัย โดยเฉพาะความสูงและความกว้าง ทั้งนี้ขอให้ประสานกรมเจ้าท่าหรือการเข้าหารือกับกรมเจ้า ท่าโดยตรง	โครงการจะรับข้อคิดเห็นไปดำเนินการ และจะดำเนินการ ประสานงานกับหน่วยงานต่าง ๆ ที่เกี่ยวข้อง
ในการออกแบบทางเลี่ยงเมืองควรออกแบบให้กลับรถ ได้สะพาน และมีสัญญาณไฟเขียวไฟแดงเพื่อลดอุบัติเหตุ	การออกแบบบริเวณจุดตัดของถนนต่าง ๆ จะดำเนินการให้ มีความสอดคล้องกับรูปแบบของปริมาณจราจร และ ความปลอดภัยอย่างสูงสุด
ด้านการจราจรและขนส่ง	
อยากให้ทางเลี่ยงเมืองเน้นเรื่องการขนส่งเป็นหลัก ไม่อยาก ให้เป็นทางเลี่ยงเมืองเพื่อการขยายตัวของชุมชน และเรื่อง	โครงการจะนำข้อคิดเห็นไปผนวกรวมกับการศึกษาของ โครงการ



ตารางที่ 8.2-1

ประเด็นคำถาม ข้อคิดเห็น ข้อเสนอแนะ และข้อชี้แจงเพื่อนำมาประกอบการศึกษา

ประเด็นคำถาม ข้อคิดเห็น ข้อเสนอแนะ	ข้อชี้แจงและการนำมาใช้พิจารณาประกอบการศึกษา
ระบบระบายน้ำให้พิจารณาจากพื้นที่ของจังหวัดต่าง ๆ ที่เกิดน้ำท่วม	
ในเรื่องของงบประมาณ การสร้างทางเลี่ยงเมืองเป็นส่วนหนึ่งในการสนับสนุนนโยบายการเปิดพื้นที่ใหม่ของ MR map ซึ่งมีการหักทวงจากกรมมาธิการ ถ้ามีการสร้าง MR map มีความคุ้มค่ามากน้อยเพียงใด เนื่องจากในแต่ละจังหวัดไม่มีทางเลี่ยงเมืองที่โครงการ MR map ผ่าน จะเป็นการสนับสนุน MR map โดยจะสอดคล้องกับแผนพัฒนาทางเลี่ยงเมืองในระยะ 20 ปี ไม่อยากให้ตัดโครงการออก เช่น การพัฒนาทางเลี่ยงเมืองโคราช เชียงใหม่ ที่ทางหลวงได้ทำไว้แล้ว ในแผนระยะ 20 ปี อยากจะให้มีความคุ้มค่าของเงินที่ลงไป ในแผนระยะ 20 ปี ของโครงการแผนพัฒนาทางเลี่ยงเมืองด้วย	การศึกษาของโครงการฯ คำนึงถึงบริบทการพัฒนาทั้งโครงการต่าง ๆ ที่จะเกิดขึ้นในอนาคต 20 ปี เพื่อให้เกิดการเสริมศักยภาพในการพัฒนารูปแบบการขนส่งหลายรูปแบบ ซึ่งจะเป็นส่วนสำคัญในการช่วยลดระยะเวลาในการเดินทางและต้นทุนในด้านการขนส่ง ซึ่งจะสอดคล้องตามแผนการพัฒนาของกระทรวงคมนาคมที่ได้กำหนดไว้
มีข้อห่วงกังวลเรื่องการสร้างถนนในทางนโยบายของกระทรวงคมนาคม ไม่อยากให้การสร้างถนนเป็นการสร้างปัญหาให้กับประชาชน เช่น การเวนคืนที่ดิน แนวทางที่พาดผ่านชุมชน อยากให้ที่ปรึกษาศึกษาเส้นทางเลี่ยงเมืองให้รอบคอบ ไม่ควรผ่านชุมชนที่หนาแน่นและให้สอดคล้องกับสภาพของชุมชน	การศึกษาของโครงการจะกำหนดแนวเส้นทางให้มีความเหมาะสมกับการแก้ปัญหาจราจร การพัฒนาพื้นที่ และเกิดผลกระทบต่อชุมชนโดยรอบน้อยที่สุด
อยากทราบความคาดหวังของผู้ใช้ทาง ผู้กำกับดูแลโครงข่ายคมนาคม กับการสร้างทางเลี่ยงเมืองในอนาคต	สำหรับผู้ใช้ทางมีความคาดหวังที่จะได้ใช้ทางเลี่ยงเมืองเพื่อหลีกเลี่ยงการจราจรติดขัดในเขตเมือง ซึ่งหน่วยงานที่กำกับดูแลโครงข่ายคมนาคมคาดหวังว่าปัญหาของคนในพื้นที่จะลดลงและสามารถบรรเทาปัญหาที่มีได้ โดยนอกจากทางเลี่ยงเมืองจะแก้ไขปัญหาเรื่องการจราจรติดขัดในเขตเมืองแล้ว ยังเป็นเส้นทางที่ใช้ขนส่งสินค้า รวมทั้งเข้าถึงพื้นที่ที่เป็นแหล่งท่องเที่ยวและแหล่งอุตสาหกรรมได้ ซึ่งสามารถแก้ไขปัญหาจราจรและส่งเสริมกิจกรรมทางเศรษฐกิจ
ด้านสาธารณูปโภค	
ควรชี้แจงเรื่องการใช้เขตทาง และระบบสาธารณูปโภคภายในเล่มเอกสารประกอบของโครงการ เช่น สายไฟฟ้า สายสื่อสารที่จะต้องฝังลงไปใต้ดิน และการติดตั้งระบบไฟฟ้าส่องสว่าง	โครงการจะนำข้อมูลงานระบบสาธารณูปโภคต่าง ๆ ระบุไว้ในแบบเบื้องต้นของโครงการ



ตารางที่ 8.2-1

ประเด็นคำถาม ข้อคิดเห็น ข้อเสนอแนะ และข้อชี้แจงเพื่อนำมาประกอบการศึกษา

ประเด็นคำถาม ข้อคิดเห็น ข้อเสนอแนะ	ข้อชี้แจงและการนำมาใช้พิจารณาประกอบการศึกษา
อยากให้ทางโครงการประสานงานกับการไฟฟ้าฝ่ายผลิตแห่งประเทศไทย กรณีมีการพาดผ่านสายส่งไฟฟ้าแรงสูง ในกรณียกระดับหรือการสร้างสะพาน เพื่อความปลอดภัย	หากแนวเส้นทางของโครงการตัดผ่านแนวสายส่งไฟฟ้าแรงสูง จะนำไปหารือกับการไฟฟ้าเพื่อพิจารณาถึงความเหมาะสมในการกำหนดแนวเส้นทางของโครงการต่อไป
ด้านการใช้ประโยชน์ที่ดิน	
การทำทางเลี่ยงเมือง ทำอย่างไรให้เข้ากันได้กับการใช้ประโยชน์ที่ดิน โดยต้องคำนึงถึงลักษณะภูมิประเทศ และในการออกแบบเพื่อที่จะไม่ให้เกิดการปิดถนน ไม่ให้เกิดการร้องเรียนมีวิธีอย่างไร	โครงการจะมีการประชุมการมีส่วนร่วมของประชาชนกับพื้นที่โครงการที่มีความเหมาะสมในการทำทางเลี่ยงเมืองจำนวน 2 ครั้ง เพื่อนำข้อคิดเห็น และข้อจำกัดในแต่ละพื้นที่มาศึกษาและกำหนดแนวเส้นทางให้สอดคล้องกับการใช้ประโยชน์ที่ดิน และลักษณะภูมิประเทศอย่างสูงสุด
หากมีการดำเนินการจัดทำผังเมืองการคมนาคมขนส่ง และการใช้ประโยชน์ที่ดินขึ้นมาใหม่ ควรศึกษาผังเมืองที่กรมโยธาธิการและผังเมืองทำไว้แล้ว เพื่อประกอบการพิจารณาลดการใช้งบประมาณที่สิ้นเปลืองและให้เกิดประโยชน์สูงสุด	ทางโครงการมีแนวทางในการใช้ผังเมืองระดับประเทศของกรมโยธาธิการและผังเมืองอยู่แล้ว โดยมีลำดับพื้นที่ที่มีแนวโน้มในการสร้างทางเลี่ยงเมืองตามหลักเกณฑ์ของโครงการ ที่มีความพร้อมในการสร้างทางเลี่ยงเมือง และมีการคัดกรองชุมชนที่มีแนวโน้มในการเติบโต หรือมีความสำคัญระดับประเทศและระดับภาค โดยจะกำหนดรูปแบบของโครงการให้สอดคล้องกับข้อกำหนดที่มีในผังเมืองของแต่ละพื้นที่
การพัฒนาทางเลี่ยงเมืองที่ตัดผ่านแม่น้ำลำคลอง ที่ต้องขออนุญาตจากกรมเจ้าท่า ขอให้ดำเนินการตามระเบียบตามกฎหมายที่เกี่ยวข้อง	ทางโครงการขอรับข้อคิดเห็นไปพิจารณาเพื่อใช้ในการประกอบการศึกษา
ด้านอื่น ๆ	
อยากทราบหลักเกณฑ์และความจำเป็นในการสร้างทางเลี่ยงเมือง ข้อจำกัดเขตทางถนนในเมือง และปัญหาสิ่งแวดล้อมของเมือง มีอย่างอื่นอีกหรือไม่	ข้อจำกัดเส้นทางในเมืองบางเส้นทางที่มีความจำเป็นต้องใช้เฉพาะกิจ เช่น เส้นทางในการอพยพเมื่อเกิดภัยพิบัติ หากมีทางเลี่ยงเมืองอาจแก้ปัญหาในการอพยพจากภัยพิบัติได้ และหลักเกณฑ์ในการคิดจะมีปัจจัยต่าง ๆ เข้ามาเกี่ยวข้องเพื่อรวบรวมข้อมูล
ความมีศักยภาพในการพัฒนาของเมืองวัดได้อย่างไร อยากทราบเกณฑ์ และยกตัวอย่างที่จับต้องได้	ความมีศักยภาพในการพัฒนาของเมืองวัดได้จากระดับศักดิ์ของเมืองแต่ละส่วนของพื้นที่ทั่วประเทศ ว่าชุมชนไหนมีบทบาทที่จะเป็นส่วนกลางในระดับภาค โดยเบื้องต้นมีปัจจัยที่ใช้ในการประเมินทางด้านเศรษฐกิจ ด้านการท่องเที่ยว ด้านอุตสาหกรรม ด้านการค้า และด้านสาธารณสุข เพื่อเตรียมความพร้อมรองรับการเติบโตของเมืองและประชากรที่เพิ่มขึ้นในอนาคต ส่วนลำดับศักดิ์ของเมืองจะใช้ 3 Scale คือ ศูนย์กลางระดับภาค 8 เมือง ศูนย์กลางรองระดับภาค 28



ตารางที่ 8.2-1

ประเด็นคำถาม ข้อคิดเห็น ข้อเสนอแนะ และข้อชี้แจงเพื่อนำมาประกอบการศึกษา

ประเด็นคำถาม ข้อคิดเห็น ข้อเสนอแนะ	ข้อชี้แจงและการนำมาใช้พิจารณาประกอบการศึกษา
	เมือง และศูนย์กลางหลัก 90 เมือง Scale ที่กล่าวมาจะนำเข้า Long List ในเบื้องต้นและนำไปผนวกกับปัจจัยอื่น ๆ ในโครงการ และมีการศึกษาในส่วนที่อ้างอิงจากหน่วยงานการทำผังเมืองที่สามารถนำมาใช้ในการตอบโต้
เห็นด้วยกับโครงการ แต่อยากให้เกิดผลกระทบต่อชุมชนและสิ่งแวดล้อมน้อยที่สุด	โครงการจะรับข้อคิดเห็นไปดำเนินการ และกำหนดรูปแบบของโครงการให้เกิดผลกระทบต่อชุมชนและสิ่งแวดล้อมน้อยที่สุด

8.2.3 การประชุมเพื่อชี้แจงผลการรวบรวมข้อมูลโครงการ (กลุ่มย่อย ครั้งที่ 1)

(1) สถานที่ดำเนินงาน

การจัดประชุมเพื่อชี้แจงผลการรวบรวมข้อมูลโครงการ (กลุ่มย่อย ครั้งที่ 1) แบ่งพื้นที่ดำเนินการครอบคลุมพื้นที่ที่ได้รับการคัดเลือก จำนวน 30 กลุ่ม โดยแบ่งการดำเนินงานออกเป็น 2 ทีม บรรยายภาพการประชุมในภาพรวม ดังรูปที่ 8.2-2 รายละเอียดดังตารางที่ 8.2-2

ตารางที่ 8.2-2 สถานที่ดำเนินการการประชุมเพื่อชี้แจงผลการรวบรวมข้อมูลโครงการ (กลุ่มย่อย ครั้งที่ 1)

กลุ่มที่	ที่ตั้งโครงการ	สถานที่จัดประชุม	วันที่
ทีมที่ 1			
1	อ.บางปะหัน จ.อยุธยา	ห้องประชุมบึงพระราม ชั้น 1 ศาลากลางจังหวัดพระนครศรีอยุธยา	15 สิงหาคม 2566 09.00-12.00 น.
	อ.ภาชี จ.อยุธยา		
2	อ.หนองกี่ จ.บุรีรัมย์	ห้องประชุมนารายณ์บรรทมศิลป์ ชั้น 4 ศาลากลางจังหวัดบุรีรัมย์	16 สิงหาคม 2566 09.00-16.00 น.
	อ.ประโคนชัย จ.บุรีรัมย์		
	อ.ปะคำ จ.บุรีรัมย์		
3	อ.เมือง จ.ยโสธร	ห้องประชุมที่ว่าการอำเภอเมืองยโสธร ชั้น 2 จังหวัดยโสธร	17 สิงหาคม 2566 09.00-12.00 น.
4	อ.โกสุมพิสัย จ.มหาสารคาม	ห้องประชุมพระบรมธาตุนาดูน ศาลากลางจังหวัดมหาสารคาม	18 สิงหาคม 2566 09.00-12.00 น.
	อ.วาปีปทุม จ.มหาสารคาม		
5	อ.บ้านไผ่ จ.ขอนแก่น	หอประชุมที่ว่าการอำเภอบ้านไผ่ จังหวัดขอนแก่น	21 สิงหาคม 2566 09.00-16.00 น.
	อ.มัญจาคีรี จ.ขอนแก่น		
	อ.พล จ.ขอนแก่น		
6	อ.น้ำพอง จ.ขอนแก่น	ห้องประชุมเสียงแคน ชั้น 2 ศาลากลางจังหวัดขอนแก่น (หลังเก่า)	22 สิงหาคม 2566 09.00-12.00 น.
	อ.กระนวน จ.ขอนแก่น		
7	อ.วังสะพุง จ.เลย	ห้องประชุมชั้น 2 ที่ว่าการอำเภอวังสะพุง จังหวัดเลย	23 สิงหาคม 2566 09.00-12.00 น.
8	อ.ท่าบ่อ จ.หนองคาย	ห้องประชุมที่ว่าการอำเภอท่าบ่อ จังหวัดหนองคาย	24 สิงหาคม 2566 09.00-12.00 น.



ตารางที่ 8.2-2 สถานที่ดำเนินการการประชุมเพื่อชี้แจงผลการรวบรวมข้อมูลโครงการ (กลุ่มย่อย ครั้งที่ 1)

กลุ่มที่	ที่ตั้งโครงการ	สถานที่จัดประชุม	วันที่
9	อ.กุ่มภวาปี จ.อุดรธานี	ห้องประชุมกรมหลวงประจักษ์ศิลปาคม ศาลากลางจังหวัดอุดรธานี	25 สิงหาคม 2566 09.00-16.00 น.
	อ.บ้านดุง จ.อุดรธานี		
	อ.บ้านฝ้อ จ.อุดรธานี		
	อ.เมือง จ.อุดรธานี		
10	อ.ทับปุด จ.พังงา	ห้องประชุมภุผา ชั้น 2 ศาลากลางจังหวัดพังงา	1 กันยายน 2566 09.00-16.00 น.
	อ.ตะกั่วทุ่ง จ.พังงา		
	อ.ท้ายเหมือง จ.พังงา		
11	อ.เวียงป่าเป้า จ.เชียงราย	ห้องประชุมธรรมลังกา ชั้น 3 ศาลากลางจังหวัดเชียงราย	4 กันยายน 2566 09.00-16.00 น.
	อ.แม่จัน จ.เชียงราย		
	อ.เทิง จ.เชียงราย		
12	อ.เมือง จ.ลำพูน	ห้องประชุมบัวขาว ที่ว่าการอำเภอเมืองลำพูน จังหวัดลำพูน	5 กันยายน 2566 09.00-12.00 น.
13	อ.เมือง จ.แพร่	ห้องประชุมเวียงโกศัย ชั้น 2 ศาลากลางจังหวัดแพร่	6 กันยายน 2566 09.00-12.00 น.
14	อ.ศรีสัชชนาลัย จ.สุโขทัย	ห้องประชุมอำเภอศรีสัชชนาลัย ชั้น 2 จังหวัดสุโขทัย	7 กันยายน 2566 09.00-12.00 น.
15	อ.เมือง จ.ตาก	ห้องประชุมเขตอุทยาน เทศบาลเมืองตาก จังหวัดตาก	8 กันยายน 2566 09.00-12.00 น.
ทีมที่ 2			
1	อ.เมือง จ.ตราด	ห้องประชุมชั้น 2 ที่ว่าการอำเภอเมืองตราด จังหวัดตราด	15 สิงหาคม 2566 09.00-12.00 น.
2	อ.เมือง จ.จันทบุรี	ห้องประชุมที่ว่าการอำเภอเมืองจันทบุรี ชั้น 2 จังหวัดจันทบุรี	16 สิงหาคม 2566 09.00-12.00 น.
3	อ.บ้านค่าย จ.ระยอง	ห้องประชุมภัคคีศรีสงคราม ชั้น 4 (มุขหลัง) ศาลากลางจังหวัดระยอง	17 สิงหาคม 2566 13.00-16.00 น.
	อ.เมือง จ.ระยอง		
4	อ.เมือง จ.นครนายก	ห้องประชุมที่ว่าการอำเภอเมืองนครนายก จังหวัด นครนายก	18 สิงหาคม 2566 13.00-16.00 น.
5	อ.เมือง จ.นครพนม	ห้องประชุมชั้น 2 อาคารที่ว่าการอำเภอเมือง นครพนม จังหวัดนครพนม	21 สิงหาคม 2566 09.00-12.00 น.
6	อ.อากาศอำนวย จ.สกลนคร	ห้องประชุมที่ว่าการอำเภออากาศอำนวย ชั้น 2 จังหวัดสกลนคร	22 สิงหาคม 2566 09.00-12.00 น.
7	อ.สมเด็จ จ.กาฬสินธุ์	ห้องประชุมที่ว่าการอำเภอสมเด็จ ชั้น 2 จังหวัดกาฬสินธุ์	23 สิงหาคม 2566 09.00-12.00 น.
8	อ.เมือง จ.หนองบัวลำภู	ห้องประชุมที่ว่าการอำเภอเมืองหนองบัวลำภู จังหวัดหนองบัวลำภู	24 สิงหาคม 2566 09.00-12.00 น.
9	อ.ทุ่งใหญ่ จ.นครศรีธรรมราช	ห้องประชุมศรีปราชญ์ ชั้น 3 ศาลากลางจังหวัดนครศรีธรรมราช	1 กันยายน 2566 09.00-16.00 น.
	อ.ทุ่งสง จ.นครศรีธรรมราช		
	อ.ร่อนพิบูลย์ จ.นครศรีธรรมราช		



ตารางที่ 8.2-2 สถานที่ดำเนินการการประชุมเพื่อชี้แจงผลการรวบรวมข้อมูลโครงการ (กลุ่มย่อย ครั้งที่ 1)

กลุ่มที่	ที่ตั้งโครงการ	สถานที่จัดประชุม	วันที่
10	อ.ตะพานหิน จ.พิจิตร	ห้องประชุมเงินพัฒนา ชั้น 2 ที่ว่าการอำเภอตะพานหิน จังหวัดพิจิตร	4 กันยายน 2566 09.00-12.00 น.
11	อ.โกรกพระ จ.นครสวรรค์	ห้องประชุม 203 ชั้น 2 อาคารศาลากลางจังหวัดนครสวรรค์ หลังเก่า	5 กันยายน 2566 09.00-12.00 น.
	อ.เมือง จ.นครสวรรค์		
	อ.ลาดยาว จ.นครสวรรค์		
12	อ.เมือง จ.อุทัยธานี	ห้องประชุมเทศบาลเมืองอุทัยธานี อำเภอเมือง จังหวัดอุทัยธานี	5 กันยายน 2566 14.00-17.00 น.
13	อ.เมือง จ.สิงห์บุรี	ห้องประชุมที่ว่าการอำเภอเมืองสิงห์บุรี จังหวัดสิงห์บุรี	6 กันยายน 2566 09.00-12.00 น.
14	อ.สองพี่น้อง จ.สุพรรณบุรี	ห้องประชุมขุนช้าง ชั้น 3 ศาลากลางจังหวัดสุพรรณบุรี	7 กันยายน 2566 09.00-12.00 น.
	อ.อู่ทอง จ.สุพรรณบุรี		
15	อ.กำแพงแสน จ.นครปฐม	หอประชุมที่ว่าการอำเภอกำแพงแสน จังหวัดนครปฐม	8 กันยายน 2566 09.00-12.00 น.





รูปที่ 8.2-2 บรรยากาศภาพรวมการประชุมเพื่อชี้แจงผลการรวบรวมข้อมูลโครงการ (กลุ่มย่อย ครั้งที่ 1)

(2) สรุปผลการประชุมเพื่อชี้แจงผลการรวบรวมข้อมูลโครงการ (กลุ่มย่อย ครั้งที่ 1)
จังหวัดพระนครศรีอยุธยา

การประชุมเพื่อชี้แจงผลการรวบรวมข้อมูลโครงการ (กลุ่มย่อย ครั้งที่ 1) การศึกษาจัดทำแผนพัฒนาทางเลี่ยงเมืองเพื่อแก้ไขปัญหาจราจรบริเวณเขตเมืองในภูมิภาค ดำเนินการเมื่อวันอังคารที่ 15 สิงหาคม 2566 เวลา 09.00-12.00 น. ณ ห้องประชุมบึงพระราม ชั้น 1 อาคาร 4 ชั้น ศาลากลางจังหวัดพระนครศรีอยุธยา มีผู้เข้าร่วมการประชุมทั้งสิ้น 24 หน่วยงาน (28 คน) คิดเป็นร้อยละ 40.0 จากกลุ่มเป้าหมายที่เชิญประชุม 60 หน่วยงาน ประกอบด้วย หน่วยงานราชการระดับจังหวัด หน่วยงานเจ้าของโครงการ (กรมทางหลวง) องค์กรปกครองส่วนท้องถิ่น หน่วยงานราชการระดับอำเภอ ประชาชนทั่วไปที่สนใจโครงการ ผู้นำชุมชนในพื้นที่ หน่วยงานรัฐวิสาหกิจ หน่วยงานเอกชน/องค์กรเอกชน/สถาบันการศึกษา และสื่อมวลชน (ประชาสัมพันธ์จังหวัด) โดยบรรยากาศในการประชุมเพื่อชี้แจงผลการรวบรวมข้อมูลโครงการ (กลุ่มย่อย ครั้งที่ 1) ดังรูปที่ 8.2-3 และสามารถสรุปประเด็นข้อคิดเห็นและข้อเสนอแนะจากการประชุมได้ดังตารางที่ 8.2-3



กลุ่มที่ 1 จังหวัดพระนครศรีอยุธยา

ดำเนินการเมื่อวันอังคารที่ 15 สิงหาคม 2566 เวลา 09.00-12.00 น. ณ ห้องประชุมบึงพระราม ชั้น 1 อาคาร 4 ชั้น ศาลากลางจังหวัดพระนครศรีอยุธยา



บรรยากาศการลงทะเบียน



บรรยากาศการชมบอร์ดนิทรรศการ



นายวรพงษ์ ขวาชอง
รองผู้อำนวยการแขวงทางหลวงอยุธยา
กล่าวรายงานการประชุม



นายไพรัตน์ เพชรยวน
รองผู้ว่าราชการจังหวัดพระนครศรีอยุธยา
ประธานเปิดการประชุม



ที่ปรึกษานำเสนอรายละเอียดโครงการ



ผู้เข้าร่วมการประชุมรับฟังการบรรยาย



บรรยากาศการรับฟังความคิดเห็น



รูปที่ 8.2-3 บรรยากาศการประชุมกลุ่มย่อย ครั้งที่ 1 กลุ่มที่ 1 จังหวัดพระนครศรีอยุธยา



ตารางที่ 8.2-3 ประเด็นคำถาม ข้อคิดเห็น ข้อเสนอแนะ และข้อชี้แจงเพื่อนำมาประกอบการศึกษา
การประชุมกลุ่มย่อย ครั้งที่ 1 กลุ่มที่ 1 จังหวัดพระนครศรีอยุธยา

ประเด็นคำถาม ข้อคิดเห็น ข้อเสนอแนะ	ข้อชี้แจงและการนำมาประกอบการศึกษา
อำเภอบางปะหัน	
ด้านวิศวกรรม	
แนวเส้นทางเบื้องต้นของพื้นที่อำเภอบางปะหันยังเห็นว่ามีความเหมาะสมน้อย โดยขอเสนอเป็นทางเลี่ยงเมืองอำเภอนครหลวง เนื่องจากการสัญจรในเขตอำเภอนครหลวงมีปัญหาติดขัดมาก และมีความแออัด อีกทั้งอำเภอบางปะหันไม่มีการเชื่อมโยงโครงข่ายการคมนาคมต่าง ๆ และมีการเจริญเติบโตน้อยกว่าเขตอำเภอนครหลวง นอกจากนี้ อำเภอบางปะหันยังถูกกำหนดให้เป็นพื้นที่รับน้ำของกรมชลประทาน อาจเกิดปัญหาน้ำท่วมได้ จึงอยากให้พิจารณาความคุ้มค่าของงบประมาณหากมีการก่อสร้างให้เกิดประโยชน์สูงสุดและเหมาะสมที่สุด	ลักษณะของแนวเส้นทางช่วงอำเภอนครหลวง มีลักษณะเป็นทางหลวงแนวใหม่ ซึ่งอยู่นอกขอบเขตของการศึกษาทางเลี่ยงเมือง แต่ทั้งนี้ที่ปรึกษาจะนำข้อคิดเห็นจากพื้นที่เสนอแนะต่อกรมทางหลวง เพื่อดำเนินการศึกษาต่อไป
อำเภอบางปะหัน เป็นพื้นที่รับลุ่มและพื้นที่รับน้ำ ทำให้อาจเกิดน้ำท่วมได้ ดังนั้น ขอให้พิจารณาเรื่องผลกระทบต่อการระบายน้ำในการออกแบบโครงการ	หากจะมีการก่อสร้างโครงการในอนาคต ในขั้นตอนของการสำรวจและออกแบบรายละเอียดจะมีวิศวกรด้านชลศาสตร์ลงสำรวจพื้นที่และคำนวณปริมาณน้ำที่จะไหลผ่านพื้นที่โครงการและออกแบบระบบระบายน้ำที่มีความเหมาะสมต่อไป
อยากให้ออกแบบโครงการให้เชื่อมโยงทั้งทางด้านเศรษฐกิจ สังคม วัฒนธรรม และการท่องเที่ยว ให้สอดคล้องกัน เนื่องจากจังหวัดอยุธยาเป็นแหล่งประวัติศาสตร์ และเป็นแหล่งมรดกโลกที่มีการเจริญเติบโตทางด้านเศรษฐกิจและมีการคมนาคมสัญจรสะดวกทั้งทางบก ทางรางและทางน้ำ	ในการศึกษาจัดทำแผนพัฒนาทางเลี่ยงเมือง เมื่อก่อสร้างแล้วเสร็จจะช่วยลดปัญหาการจราจรติดขัด รวมถึงช่วยพัฒนาพื้นที่ ส่งผลให้เกิดความสะดวก รวดเร็วต่อการเดินทางทั้งการสัญจรไปมาและการท่องเที่ยว เพิ่มความปลอดภัยในการเดินทาง และยกระดับคุณภาพชีวิตของประชาชน รองรับการพัฒนาของชุมชนเมือง และเป็นส่งเสริมประสิทธิภาพของโครงข่ายทางหลวงให้สมบูรณ์
อำเภอภาชี	
ด้านวิศวกรรม	
เห็นด้วยกับแนวเส้นทางของพื้นที่อำเภอภาชี เนื่องจากอำเภอภาชีมีการเจริญเติบโต และมีการเชื่อมโยงและสอดคล้องกับโครงการต่าง ๆ ที่เกิดขึ้นในอนาคตที่มีการศึกษาไว้แล้ว เช่น มีถนนวงแหวน สะพานข้ามทางรถไฟรถไฟความเร็วสูง รถไฟทางคู่ เป็นต้น	ที่ปรึกษาขอรับข้อคิดเห็นและดำเนินการกำหนดแนวเส้นทางทางเลี่ยงเมืองภาชีให้สอดคล้องกับการพัฒนาภายในพื้นที่ โดยแนวเส้นทางจะนำเสนอในการประชุมกลุ่มย่อยครั้งที่ 2 ต่อไป
แนวเส้นทางเลี่ยงเมืองเบื้องต้นของพื้นที่อำเภอภาชีมีวงที่แคบ อาจเกิดประโยชน์น้อย	แนวเส้นทางที่นำเสนอเป็นแนวเส้นทางเบื้องต้นหลังจากรับฟังความคิดเห็น จะมีการปรับแนวเส้นทางเพื่อให้ความเหมาะสม



ตารางที่ 8.2-3 ประเด็นคำถาม ข้อคิดเห็น ข้อเสนอแนะ และข้อชี้แจงเพื่อนำมาประกอบการศึกษา
การประชุมกลุ่มย่อย ครั้งที่ 1 กลุ่มที่ 1 จังหวัดพระนครศรีอยุธยา

ประเด็นคำถาม ข้อคิดเห็น ข้อเสนอแนะ	ข้อชี้แจงและการนำมาประกอบการศึกษา
ขอให้พิจารณาวางระบบทางเลี่ยงเมืองให้เชื่อมโยงสอดคล้องกับการขนส่งทางน้ำ ทางบก และทางอากาศ โดยคำนึงถึงความปลอดภัยผู้ใช้ทาง รวมถึงประชาชนในพื้นที่ใกล้เคียงให้มีความปลอดภัย เช่น ทางข้าม จุดตัด สะพานลอย เป็นต้น	ที่ปรึกษาฯ รับข้อคิดเห็นและดำเนินการกำหนดแนวเส้นทางทางเลี่ยงเมืองฯ ให้สอดคล้องกับการพัฒนาภายในพื้นที่ รวมถึงพิจารณาถึงความปลอดภัยทั้งต่อผู้ขับขี่ และต่อประชาชนในพื้นที่ที่สำคัญ โดยแนวเส้นทางจะนำเสนอในการประชุมกลุ่มย่อยครั้งที่ 2 ต่อไป
ด้านการจราจรและขนส่ง	
จากการนำเสนอที่จะมีแผนการสำรวจและเก็บข้อมูลปริมาณจราจรในช่วงเดือนสิงหาคมถึงกันยายน 2566 ซึ่งเป็นช่วงที่มีปริมาณการขนส่งในภาคอุตสาหกรรมและการท่องเที่ยวน้อย ถ้าทำการศึกษาในชั้นการสำรวจและออกแบบอาจต้องพิจารณาช่วงการเก็บจราจรให้เหมาะสม	ข้อมูลการสำรวจปริมาณจราจรในแต่ละพื้นที่ของโครงการ จะนำไปเปรียบเทียบกับค่าตัวคูณตามฤดูกาล (Seasonal Factor) ที่มีการเก็บข้อมูลปริมาณจราจรบนถนนทางหลวงทั่วประเทศตลอดทั้งปี ซึ่งผลจากการเปรียบเทียบกับค่า Seasonal Factor แล้ว ข้อมูลปริมาณจราจรจะมีความถูกต้องและสอดคล้องกับปริมาณจราจรในแต่ละพื้นที่ และนำมาใช้เป็นข้อมูลในการวิเคราะห์และคาดการณ์ปริมาณจราจรได้อย่างเหมาะสม
ด้านการโยกย้ายเวนคืน	
ในการพัฒนาแนวเส้นทางเลี่ยงเมือง ขอให้พิจารณาผลกระทบในด้านการเวนคืนที่ดินของประชาชน โดยขอให้พิจารณาการชดเชยราคาที่ดินให้เหมาะสมและเพียงพอให้ผู้ได้รับผลกระทบสามารถไปซื้อที่ดินทดแทนได้ หรือหาพื้นที่จัดสรรให้ผู้ได้รับผลกระทบ เพื่อให้มีผลกระทบน้อยที่สุด	ที่ปรึกษาฯ ขอรับข้อคิดเห็น/ข้อเสนอแนะดังกล่าวไปพิจารณา โดยได้กำหนดมาตรการเรื่องการโยกย้ายและการเวนคืนในกรณีของการเวนคืนที่ดินส่วนบุคคล ให้ดำเนินการตามการจัดกรรมสิทธิ์ที่ดิน และชดเชยทรัพย์สินตลอดแนวเส้นทางโครงการก่อสร้าง โดยดำเนินการตามขั้นตอนของกฎหมายที่เกี่ยวข้องอย่างโปร่งใส และเป็นธรรม โดยดำเนินการตามขั้นตอนการจัดสรรกรรมสิทธิ์ที่ดินของกรมทางหลวง ในส่วนของอสังหาริมทรัพย์กรมทางหลวงต้องจ่ายค่าทดแทนอสังหาริมทรัพย์ที่ถูเวนคืนและค่าทดแทนความเสียหายที่ได้จากการเวนคืนพิจารณาตาม พรบ.ว่าด้วยการเวนคืนและการได้มาซึ่งอสังหาริมทรัพย์ พ.ศ.2562



9. การดำเนินงานในขั้นต่อไป

9.1 ด้านวิศวกรรม

- (1) จัดทำร่างแนวคิดแบบเบื้องต้น
- (2) ประมาณราคาเบื้องต้นเพื่อวิเคราะห์โครงการ

9.2 ด้านการมีส่วนร่วมของประชาชน

- (1) สรุปลงผลการประชุมเพื่อชี้แจงผลการจัดทำแผนพัฒนาทางหลวง (กลุ่มย่อย ครั้งที่ 2) เผยแพร่ทางเว็บไซต์โครงการ Facebook โครงการ และติดประกาศที่บอร์ดประชาสัมพันธ์หน่วยงานที่เกี่ยวข้อง
- (2) ดำเนินการจัดการประชุมปัจฉิมนิเทศโครงการ (สัมมนา ครั้งที่ 2) เพื่อนำเสนอสรุปลงผลการศึกษาในด้านต่าง ๆ และผลการดำเนินงานการมีส่วนร่วมของประชาชนที่ผ่านมาแก่กลุ่มเป้าหมายที่เกี่ยวข้อง
- (3) ประชาสัมพันธ์โครงการอย่างต่อเนื่องผ่านทาง เว็บไซต์โครงการ Facebook โครงการ รวมถึง Line official โครงการ



10. สถานที่ติดต่อและสอบถามข้อมูลเพิ่มเติม

กรมทางหลวง



สำนักแผนงาน กรมทางหลวง

ถนนศรีอยุธยา แขวงทุ่งพญาไท เขตราชเทวี กรุงเทพฯ 10400

โทรศัพท์ : 0 2354 6668 – 75 ต่อ 23797

โทรสาร : 0 2354 6593

บริษัทที่ปรึกษา



ด้านวิศวกรรม

บริษัท เอ็ม เอ คอนซัลแตนท์ จำกัด

221/1 ซอยประชาชื่น 37 ถนนประชาชื่น แขวงวงศ์สว่าง เขตบางซื่อ

กรุงเทพมหานคร 10800

โทรศัพท์ : 0 2975 9300

โทรสาร : 0 2975 9311

ผู้ประสานงานด้านวิศวกรรม : คุณณัฐ บัวแย้ม



บริษัท ซิตี แพลน โพรเฟสชันนอล จำกัด

1199 ชั้น 15 อาคารปิยวรรณ ถนนพหลโยธิน แขวงพญาไท เขตพญาไท

กรุงเทพมหานคร 10400

โทรศัพท์ : 0 2617 0522

โทรสาร : 0 2617 0524

ผู้ประสานงานด้านวิศวกรรม : นายวันเฉลิม ดวงกันยา



ด้านสิ่งแวดล้อมและการมีส่วนร่วมของประชาชน

บริษัท ธรรมชาติ คอนซัลแตนท์ จำกัด

288/172 ถนนสายไหม แขวงสายไหม เขตสายไหม กรุงเทพฯ 10220

โทรศัพท์ : 0 2003 5230

ผู้ประสานงานด้านสิ่งแวดล้อม : คุณนิตยา บัวงาม

ผู้ประสานงานด้านการมีส่วนร่วมของประชาชน : คุณจิรพร หายทุกข์



เว็บไซต์โครงการ :
www.doh-bypass.com



Facebook : แผนพัฒนาทางเลี่ยง
เมืองกรมทางหลวง



Line Official : doh-bypass
(@021rouzs)